



ಕರ್ನಾಟಕ ಸರ್ಕಾರ

ಜಿಲ್ಲಾಧಿಕಾರಿಗಳ ಕಾರ್ಯಾಲಯ ರಾಯಚೂರು ಜಿಲ್ಲೆ, ರಾಯಚೂರು-584101  
OFFICE OF THE DEPUTY COMMISSIONER, RAICHUR DISTRICT, RAICHUR-584101  
Telephone No: 08532-229011, Fax: 08532-229012, Email: [dcrevrer@gmail.com](mailto:dcrevrer@gmail.com)

ಸಂ/ಕಂ/ನೈವಿ/ಜಿವಿನಿಯೋ / 2019-20

ದಿನಾಂಕ: 20-11-2019

ಮಾನ್ಯ ಸರ್ಕಾರ ಕಾರ್ಯದರ್ಶಿಗಳು  
ಕಂದಾಯ ಇಲಾಖೆ (ವಿಪತ್ತು ನಿರ್ವಹಣೆ)  
ಬಹು ಮಹಡಿಗಳ ಕಟ್ಟಡ  
ಬೆಂಗಳೂರು ಇವರಿಗೆ,

ಮಾನ್ಯರೇ,

ವಿಷಯ : ರಾಯಚೂರು ಜಿಲ್ಲೆಯ 2019-20 ನೇ ಸಾಲಿನ ಜಿಲ್ಲಾ ವಿಪತ್ತು ನಿರ್ವಹಣಾ ಯೋಜನೆ ಪುಸ್ತಕದ ಪ್ರತಿಯನ್ನು ಸಲ್ಲಿಸುವುದರ ಕುರಿತು.

ಉಲ್ಲೇಖ : ಮಾನ್ಯ ಸರ್ಕಾರದ ಪತ್ರ ಸಂ.ಆರ್ ಡಿ 128 ಟಿಎನ್ಆರ್ 2019 ದಿನಾಂಕ:19-11-2019

\*\*\*\*\*

ಮೇಲ್ಕಂಡ ವಿಷಯಕ್ಕೆ ಸಂಬಂಧಿಸಿದಂತೆ, ಉಲ್ಲೇಖಿತ ಪತ್ರದ ಮೂಲಕ ಮಾನ್ಯರು ರಾಯಚೂರು ಜಿಲ್ಲೆಯ 2019-20 ನೇ ಸಾಲಿನ ಜಿಲ್ಲಾ ವಿಪತ್ತು ನಿರ್ವಹಣಾ ಯೋಜನೆ ಪುಸ್ತಕದ ಪ್ರತಿಯನ್ನು ಸಲ್ಲಿಸಲು ನಿರ್ದೇಶನ ನೀಡಿರುತ್ತಾರೆ.

ಪ್ರಯುಕ್ತ, ಈಗಾಗಲೇ 2018-19 ನೇ ಸಾಲಿನ ರಾಯಚೂರು ಜಿಲ್ಲಾ ವಿಪತ್ತು ನಿರ್ವಹಣಾ ಯೋಜನೆ ಸಲ್ಲಿಸಲಾಗಿದ್ದು, ಪ್ರಸ್ತುತ 2019-20 ನೇ ಸಾಲಿನ ಜಿಲ್ಲಾ ವಿಪತ್ತು ನಿರ್ವಹಣಾ ಯೋಜನೆ ಪುಸ್ತಕದ ಪ್ರತಿಯನ್ನು ಈ ಪತ್ರದೊಂದಿಗೆ ಲಗತ್ತಿಸಿ, ಮಾನ್ಯರಿಗೆ ದಯಾಪರ ಮಾಹಿತಿಗಾಗಿ ಸಲ್ಲಿಸಿದೆ.

ಗೌರವಗಳೊಂದಿಗೆ,

ಲಗತ್ತು:

(2018-19 ನೇ ಸಾಲಿನ ವಿಪತ್ತು ನಿರ್ವಹಣಾ ಯೋಜನೆ ಪ್ರತಿ)

ತಮ್ಮ ವಿಶ್ವಾಸಿ,

ಜಿಲ್ಲಾಧಿಕಾರಿಗಳು  
ರಾಯಚೂರು



## ರಾಯಚೂರು ಜಿಲ್ಲಾ ವಿಪತ್ತು ನಿರ್ವಹಣಾ ಯೋಜನೆ 2019-20



ಜಿಲ್ಲಾಧಿಕಾರಿಗಳ ಕಾರ್ಯಾಲಯ ರಾಯಚೂರು ಜಿಲ್ಲೆ, ರಾಯಚೂರು

## ಪರಿಚಯ

ಕ್ರ.ಸಂ	ವಿಷಯ	ಪುಟ.ಸಂ
1	ಮುನ್ನುಡಿ	3
2	ಅಧ್ಯಾಯ-1 : ರಾಯಚೂರು ಜಿಲ್ಲೆಯ ಪರಿಚಯ	4-7
3	ಅಧ್ಯಾಯ-2 : ರಾಯಚೂರು ಜಿಲ್ಲಾ ವಿಪತ್ತು ನಿರ್ವಹಣಾ ಪ್ರಾಧಿಕಾರ ರಚನೆ	8-11
4	ಅಧ್ಯಾಯ-3 ರಾಯಚೂರು ಜಿಲ್ಲೆಯ ವಿಪತ್ತು (ಅಪಾಯ),ಅಪಾಯ, ದುರ್ಬಲತೆ, ಸಾಮರ್ಥ್ಯ (ಎಚ್‌ಆರ್‌ವಿಸಿ) ವಿಶ್ಲೇಷಣೆ	12-28
5	ಅಧ್ಯಾಯ-4 ವಿಪತ್ತು ನಿರ್ವಹಣೆಯ ಸುರಕ್ಷತಾ/ ಉಪಶಮನಾ ಕ್ರಮಗಳು	29-41
6	ಅಧ್ಯಾಯ-5 ಮರು ನಿರ್ಮಾಣ, ಪುನರ್ವಸತಿ ಯೋಜನೆ	42-45
7	ಅಧ್ಯಾಯ-6 ಪ್ರತಿಕ್ರಿಯೆ ಮತ್ತು ಪರಿಹಾರ ಕ್ರಮಗಳು	46-60
8	ಅಧ್ಯಾಯ-7 ಜಿಲ್ಲೆಯಲ್ಲಿ ಲಭ್ಯವಿರುವ ಉಪಕರಣಗಳು & ಸಂಪನ್ಮೂಲಗಳು	61-75
9	ಅಧ್ಯಾಯ-8 ಜಿಲ್ಲೆಯಲ್ಲಿ ದೂರವಾಣಿ ಸಂಪರ್ಕಗಳು	76-93
10	ಅಧ್ಯಾಯ-9 ಸುಧಾರಿತ ಕಾರ್ಯಾಚರಣಾ ವಿಧಾನಗಳು (SOPs)	94-99
11	ಅಧ್ಯಾಯ-10 ಜಿಲ್ಲಾ ವಿಪತ್ತು ನಿರ್ವಹಣಾ ಯೋಜನೆ ಅನುಷ್ಠಾನಕ್ಕೆ ಸಮನ್ವಯ ಕಾರ್ಯತಂತ್ರಗಳು	100-102
12	ಗ್ರಂಥಸೂಚಿ	103
13	ರಾಯಚೂರು ಜಿಲ್ಲಾ ಮ್ಯಾಪ್ ಗಳು (ಭಾಗ-2)	1-19



**ಶ್ರೀ.ಆರ್.ವೆಂಕಟೇಶ ಕುಮಾರ ಭಾ.ಆ.ಸೇ**  
ಅಧ್ಯಕ್ಷರು, ಜಿಲ್ಲಾ ವಿಪತ್ತು ನಿರ್ವಹಣಾ ಪ್ರಾಧಿಕಾರ  
ಹಾಗೂ ಜಿಲ್ಲಾಧಿಕಾರಿಗಳು, ರಾಯಚೂರು



**ಜಿಲ್ಲಾಧಿಕಾರಿಗಳ ಕಾರ್ಯಾಲಯ, ರಾಯಚೂರು**

**ಫೋನ್ ನಂ: 08532-229011 Fax: 229012**

**ಇ-ಮೇಲ್: [dcrevrer@gmail.com](mailto:dcrevrer@gmail.com)**

### ಮುನ್ನುಡಿ

ರಾಯಚೂರು ಜಿಲ್ಲಾ ವಿಪತ್ತು ನಿರ್ವಹಣಾ ಯೋಜನೆಯು, ವಿಪತ್ತು ಸಂಭವಿಸುವ ಸಂದರ್ಭದಲ್ಲಿ ಪ್ರಮುಖ ಪಾತ್ರವಹಿಸುತ್ತದೆ. ಜಿಲ್ಲೆಯಲ್ಲಿ ಸಂಭವಿಸುವ ಅನಿರೀಕ್ಷಿತ ವಿಪತ್ತುಗಳನ್ನು ಪರಿಣಾಮಕಾರಿಯಾಗಿ ಪರಿಹರಿಸಲು ಇದು ಮಹತ್ವ ಪಡೆದುಕೊಳ್ಳುತ್ತದೆ ಮತ್ತು ಇದರಲ್ಲಿರುವ ಲಭ್ಯವಿರುವ ಮಾಹಿತಿಯು ವಿಪತ್ತಿನ ಸಮಯದಲ್ಲಿ ಅದರ ಬಳಕೆಯು ದೃಷ್ಟಿಯಿಂದ ಮೌಲ್ಯಯುತವಾಗಿದೆ. ಜಿಲ್ಲೆಯಲ್ಲಿ ಸಂಭವಿಸುವ ವಿವಿಧ ಅನಾಹುತಗಳ ಇತಿಹಾಸವನ್ನು ಆಧರಿಸಿ, ಜಿಲ್ಲಾ ವಿಪತ್ತು ನಿರ್ವಹಣಾ ಯೋಜನೆಯನ್ನು ವಿನ್ಯಾಸಗೊಳಿಸಲಾಗಿದೆ. ಪೂರ್ಣ ಪ್ರಮಾಣ ಬದಲಾಗಿ ಸೂಕ್ತವಾದ ಮತ್ತು ನಿಖರವಾಗಿ ನಿರ್ವಹಿಸಲು ಹೆಚ್ಚಿನ ಗಮನವನ್ನು ನೀಡಲಾಗಿದೆ. ರಾಷ್ಟ್ರೀಯ ವಿಪತ್ತು ನಿರ್ವಹಣಾ ಸಂಸ್ಥೆ (NDMI) ಒದಗಿಸಿದ ಮಾರ್ಗಸೂಚಿಗಳನ್ನು ಆಧರಿಸಿ, ಈ ಯೋಜನೆಯನ್ನು ಸಿದ್ಧಪಡಿಸಲಾಗಿದೆ. ಈ ಯೋಜನೆಯನ್ನು ಸಿದ್ಧಪಡಿಸುವಾಗ, ವಿಪತ್ತು ನಿರ್ವಹಣೆಗೆ ಸಂಬಂಧಿಸಿದ ಹೆಚ್ಚಿನ ಸಮಸ್ಯೆಗಳನ್ನು ಎಚ್ಚರಿಕೆಯಿಂದ ನಿಭಾಯಿಸಲಾಗುವುದು, ವಿಪತ್ತು ಸಮಯದಲ್ಲಿ ಹೊರಗಿನ ಸಹಾಯ ಬರುವ ಮೊದಲು ನಮ್ಮಲ್ಲಿರುವ ಅಗತ್ಯ ಸಂಪನ್ಮೂಲಗಳನ್ನು ಬಳಸಿಕೊಂಡು, ವಿಪತ್ತು ನಿರ್ವಹಣೆ ಮಾಡುವುದು ಮತ್ತು ಸಾರ್ವಜನಿಕರಿಗೆ ಮುನ್ನೆಚ್ಚರಿಕೆ ಕ್ರಮವಹಿಸುವುದು ತುಂಬಾ ಅವಶ್ಯಕವಾಗಿರುತ್ತದೆ. ಜಿಲ್ಲೆಯಲ್ಲಿ ಯಾವುದೇ ರೀತಿಯ ವಿಪತ್ತುಗಳನ್ನು ನಿಭಾಯಿಸಲು ಈ ಯೋಜನೆಯನ್ನು ಹೆಚ್ಚು ಪರಿಣಾಮಕಾರಿಯಾಗಿಸಲು ಅಭಿವೃದ್ಧಿಪಡಿಸಲು ಪ್ರಯತ್ನಿಸಲಾಗಿದೆ.

ವಿಪತ್ತು ನಿರ್ವಹಣೆಯ ಎಲ್ಲಾ ಹಂತಗಳನ್ನು ಕೇಂದ್ರೀಕರಿಸುವ ಪೂರ್ವಭಾವಿ ವಿಧಾನವನ್ನು ಉತ್ತೇಜಿಸಲು ಮತ್ತು ದೇಶದಲ್ಲಿ ವಿಪತ್ತು ನಿರ್ವಹಣೆಯ ವಿಧಾನದಲ್ಲಿ ಮಾದರಿ ಬದಲಾವಣೆಯನ್ನು ಮುಂದಕ್ಕೆ ತೆಗೆದುಕೊಂಡು ಹೋಗಲು ಅಗತ್ಯವಾದ ರಚನೆಯನ್ನು ಸಂಸ್ಥೆಗೆ ಹೆಚ್ಚಿನ ಸುಸಂಬಂಧತೆಯನ್ನು ನೀಡಲು 2005 ರಲ್ಲಿ ರಾಷ್ಟ್ರೀಯ ವಿಪತ್ತು ನಿರ್ವಹಣಾ ಕಾಯ್ದೆಯನ್ನು ತರಲಾಯಿತು. ಅದರಂತೆ ಜಿಲ್ಲಾ ವಿಪತ್ತು ನಿರ್ವಹಣಾ ಯೋಜನೆಗಳ ಅನುಷ್ಠಾನದ ಮೂಲಕ ಜಿಲ್ಲೆಯಲ್ಲಿನ ವಿಪತ್ತುಗಳ ಪರಿಣಾಮಕಾರಿ ನಿರ್ವಹಣೆಗಾಗಿ ಕರ್ನಾಟಕ ರಾಜ್ಯವು ಎಲ್ಲಾ ಜಿಲ್ಲೆಗಳಲ್ಲಿ ರಾಜ್ಯ ವಿಪತ್ತು ನಿರ್ವಹಣಾ ಪ್ರಾಧಿಕಾರ ಮತ್ತು ಜಿಲ್ಲಾ ವಿಪತ್ತು ನಿರ್ವಹಣಾ ಪ್ರಾಧಿಕಾರಗಳನ್ನು ರಚಿಸಿ, 2019-20ನೇ ಸಾಲಿನ ರಾಯಚೂರು ಜಿಲ್ಲಾ ವಿಪತ್ತು ನಿರ್ವಹಣಾ ಯೋಜನೆಯನ್ನು ಪರಿಷ್ಕರಿಸಲಾಗಿದೆ. ರಾಯಚೂರು ಜಿಲ್ಲೆಯು ದಕ್ಷಿಣದಲ್ಲಿ ತುಂಗಭದ್ರ ಜಲಾಶಯ ಮತ್ತು ಉತ್ತರದಲ್ಲಿ ನಾರಾಯಣಪುರ ಜಲಾಶಯದಿಂದ ತುಂಗಭದ್ರ ನದಿ ಹಾಗೂ ಕೃಷ್ಣ ನದಿಯು ಹರಿಯುತ್ತಿದ್ದು, ಹೆಚ್ಚಿನ ಪ್ರಮಾಣದ ನೀರು ಹರಿಸಿದರೆ ಜಿಲ್ಲೆಯಲ್ಲಿ ಪ್ರವಾಹ ಪರಿಸ್ಥಿತಿ ಉದ್ಭವಿಸಬಹುದು ಹಾಗೂ ರಾಯಚೂರು ಜಿಲ್ಲೆಯು 8,35,843 ಹೆಕ್ಟೇರ್ ಪ್ರದೇಶವನ್ನು ಹೊಂದಿದೆ, ಇದು ಹೆಚ್ಚಿನ ಒಣ / ಆರ್ಧ ಭೂಮಿಯನ್ನು ಒಳಗೊಂಡಿರುತ್ತದೆ. ಕೆಲವೊಮ್ಮೆ 2005-06, 2006-07, 2009-10, 2014-15, 2016-17, 2017-18, 2018-19 ಮತ್ತು 2019-20 ರಲ್ಲಿ ಹೆಚ್ಚಿನ ಪ್ರಮಾಣದಲ್ಲಿ ಬರವನ್ನು ಮತ್ತು ಪ್ರವಾಹಗಳನ್ನು ಎದುರಿಸಲಾಗಿದ್ದು, ಈ ಎಲ್ಲಾ ನೈಸರ್ಗಿಕ ವಿಪತ್ತುಗಳನ್ನು ತಡೆಯಲು ಸಾಧ್ಯವಾಗದಿದ್ದರೂ, ನೈಸರ್ಗಿಕ ವಿಪತ್ತಿಗೆ ತ್ವರಿತವಾಗಿ ಸ್ಪಂದಿಸುವ ಸಿದ್ಧತೆ ಮತ್ತು ಸಾಮರ್ಥ್ಯಗಳೊಂದಿಗೆ ಮಾನವನ ಜೀವ ಮತ್ತು ಆಸ್ತಿ ನಷ್ಟವನ್ನು ಗಣನೀಯವಾಗಿ ಕಡಿಮೆಗೊಳಿಸಲು ಕ್ರಮ ಕೈಗೊಳ್ಳಲಾಗಿದೆ. 2019-20ನೇ ಸಾಲಿನ ರಾಯಚೂರು ಜಿಲ್ಲಾ ವಿಪತ್ತು ನಿರ್ವಹಣಾ ಯೋಜನೆಗಳ (ಡಿಡಿಎಂಪಿ) ಸಿದ್ಧತೆ ಮತ್ತು ಪರಿಷ್ಕರಿಸುವುದರಲ್ಲಿ ಜಿಲ್ಲಾಧಿಕಾರಿ ಕಚೇರಿಯ ವಿಪತ್ತು ನಿರ್ವಹಣಾ ಘಟಕವು ಪ್ರಮುಖ ಪಾತ್ರ ವಹಿಸಿದ್ದು, ಸಂಬಂಧಪಟ್ಟ ಇಲಾಖೆಗಳು / ಸಂಸ್ಥೆಗಳು ಮತ್ತು ವ್ಯಕ್ತಿಗಳು ಸರಿಯಾಗಿ ನಮಗೆ ಪ್ರಮುಖ ಮಾಹಿತಿಯನ್ನು ಒದಗಿಸುತ್ತಾರೆ. ಜಿಲ್ಲಾ ವಿಪತ್ತು ನಿರ್ವಹಣಾ ಯೋಜನೆಯನ್ನು ಅಭಿವೃದ್ಧಿಪಡಿಸಲು ಜಿಲ್ಲಾಡಳಿತದಿಂದ ಪ್ರಯತ್ನವಾಗಿದೆ. ಯಾವುದೇ ಸಲಹೆ ಮತ್ತು ಕಾಮೆಂಟ್‌ಗಳಿದ್ದರೆ, ತಾವುಗಳು ತಿಳಿಸಲು ಮುಕ್ತವಾಗಿದ್ದು, ನಾವು ಅವುಗಳನ್ನು ಮುಂದಿನ ಆವೃತ್ತಿಯಲ್ಲಿ ಪರಿಷ್ಕರಿಸಬಹುದು.

**ಸ್ಥಳ: ರಾಯಚೂರು**

**ದಿನಾಂಕ:**

**(ಶ್ರೀ.ಆರ್.ವೆಂಕಟೇಶ ಕುಮಾರ ಭಾ.ಆ.ಸೇ)**

## ಅಧ್ಯಾಯ-1

### ರಾಯಚೂರು ಜಿಲ್ಲೆಯ ಪರಿಚಯ:

ಕೃಷ್ಣಾ-ತುಂಗಭದ್ರಾ ನದಿಗಳ ನಡುವಣ ಎಡದೊರೆ ನಾಡೆಂದು ಪ್ರಸಿದ್ಧವಾದ ರಾಯಚೂರು ಜಿಲ್ಲೆ ಇತಿಹಾಸ ಕಾಲದಲ್ಲಿ ತುಂಬಾ ಚಟುವಟಿಕೆಯಿಂದ ಕೂಡಿದ ಸಮೃದ್ಧ ನಾಡು. ಈಶಾನ್ಯ ಮತ್ತು ಪೂರ್ವದಲ್ಲಿ ಆಂಧ್ರ ಪ್ರದೇಶ, ವಾಯುವ್ಯದಲ್ಲಿ ಬಿಜಾಪುರ, ಉತ್ತರದಲ್ಲಿ ಗುಲ್ಬರ್ಗ, ದಕ್ಷಿಣದಲ್ಲಿ ಬಳ್ಳಾರಿ, ಪಶ್ಚಿಮದಲ್ಲಿ ಬಾಗಲಕೋಟೆ ಮತ್ತು ಕೊಪ್ಪಳ ಜಿಲ್ಲೆಗಳಿಂದ ಸುತ್ತುವರಿದಿದೆ. ಈ ಜಿಲ್ಲೆ ಕರ್ನಾಟಕದ ಉತ್ತರದಲ್ಲಿ ಪೂರ್ವ ಭಾಗಕ್ಕಿದ್ದು ಉ. ಅ. 150 10' ರಿಂದ 160 50' ವರೆಗೂ ಪೂರ್ವ ರೇಖಾಂಶ 750 80' ರಿಂದ 770 50' ವರೆಗೆ ಹರಡಿದೆ. ದೇವದುರ್ಗ, ಲಿಂಗಸುಗೂರು, ಮಾನ್ವಿ, ರಾಯಚೂರು, ಸಿಂಧನೂರು - ಇವು ಜಿಲ್ಲೆಯ 5 ತಾಲ್ಲೂಕುಗಳು. ಜಿಲ್ಲೆಯಲ್ಲಿ 37 ಹೋಬಳಿಗಳಿದ್ದು ಜಿಲ್ಲೆ ಗುಲ್ಬರ್ಗ ಕಂದಾಯ ವಿಭಾಗಕ್ಕೆ ಸೇರಿದೆ. ಜಿಲ್ಲೆಯ ವಿಸ್ತೀರ್ಣ 5,559 ಚಕಿಮೀ.

ಜಿಲ್ಲೆ ಕಪ್ಪು ಜೇಡಿಮಣ್ಣಿನ ಮೈದಾನ ಪ್ರದೇಶದಿಂದ, ಅಲ್ಲಲ್ಲಿ ಹರಡಿದಂತಿರುವ ಗುಡ್ಡಗಳಿಂದ ಕೆಂಪುಮಣ್ಣಿನ ಭೂಮಿಯಿಂದ, ಪೊದೆಯಂಥ ಮರಗಿಡಗಳ ಕಾಡುಗಳಿಂದ ಕೂಡಿದೆ. ಸಿಂಧನೂರಿಗೆ ಆಗ್ನೇಯದಲ್ಲಿ ಸು. 26 ಕಿಮೀ. ದೂರದಲ್ಲಿರುವ ಮೊರಿಗುಡ್ಡ, ಕನಕಗಿರಿಯ ಈಶಾನ್ಯದಲ್ಲಿ 11 ಕಿಮೀ ದೂರದಲ್ಲಿರುವ ನಿಶಾನಿಗುಡ್ಡ, ಸಿಂಧನೂರಿಗೆ ಆಗ್ನೇಯದಲ್ಲಿ ಸು. 2ಕಿಮೀ ದೂರದಲ್ಲಿರುವ ದುರ್ಗದಗುಡ್ಡ, ರಾಯಚೂರಿನ ದಕ್ಷಿಣದಲ್ಲಿ ಸು. 6 ಕಿಮೀ ದೂರದಲ್ಲಿರುವ ಮಲ್ಲಬಾದ ಶಿಖರ ಮಾನ್ವಿ ಶಿಖರ ಹಾಗೂ ಮೊಸರಕಲ್ಲು ಶಿಖರಗಳೂ ಈ ಜಿಲ್ಲೆಯ ಮುಖ್ಯ ಬೆಟ್ಟಗಳು. ಕೃಷ್ಣಾ ಮತ್ತು ತುಂಗಭದ್ರಾ ಈ ಜಿಲ್ಲೆಯ ಮುಖ್ಯ ನದಿಗಳು. ಕೃಷ್ಣಾನದಿ ಜಿಲ್ಲೆಯ ಉತ್ತರದ ಗಡಿಯಾಗಿ ಹರಿದು ಬಿಜಾಪುರ, ಗುಲ್ಬರ್ಗ ಜಿಲ್ಲೆಗಳನ್ನೂ ಆಂಧ್ರ ಪ್ರದೇಶವನ್ನೂ ಬೇರ್ಪಡಿಸಿದರೆ ತುಂಗಭದ್ರಾ ಈ ಜಿಲ್ಲೆಯ ದಕ್ಷಿಣ ಗಡಿಯಾಗಿ ಹರಿದು ಬಳ್ಳಾರಿ ಜಿಲ್ಲೆಯನ್ನು ಬೇರ್ಪಡಿಸಿದೆ. ಕೃಷ್ಣಾ ನದಿಯ ಬಲದಂಡೆ, ತುಂಗಭದ್ರಾ ನದಿಯ ಎಡದಂಡೆ ರಾಯಚೂರು ಜಿಲ್ಲೆಯ ಎರಡು ಸಮೃದ್ಧ ಪ್ರದೇಶಗಳು. ಕೃಷ್ಣಾ ನದಿ ರಾಯಚೂರು ಜಿಲ್ಲೆಯನ್ನು ಲಿಂಗಸುಗೂರು ತಾಲ್ಲೂಕಿನ ಉಪ್ಪಿನಹಾಳ ಗ್ರಾಮದ ಉತ್ತರದಲ್ಲಿ ಮುಟ್ಟಿ ಪೂರ್ವಾಭಿಮುಖವಾಗಿ ಸು. 168 ಮೀ ದೂರ ಹರಿಯುವುದು. ಗುಲ್ಬರ್ಗ ಜಿಲ್ಲೆಯಿಂದ ಹರಿದು ಬರುವ ಭೀಮಾ ನದಿ ರಾಯಚೂರು ತಾಲ್ಲೂಕಿನ ಕಡಲೂರು ಗ್ರಾಮದ ಉತ್ತರದಲ್ಲಿ ಕೃಷ್ಣಾ ನದಿಯನ್ನು ಕೂಡಿಕೊಳ್ಳುವುದು. ಜೊತೆಗೆ ಈ ನದಿಗೆ ಹುತ್ತಿ ನಾಲಾ, ಮಂದರ್ಗಿ ನಾಲಾ ಕೋಡಿಹಾಳ ನಾಲಾ, ಹಿರೆಬುದುರ ನಾಲಾ, ತಿಮ್ಮಾಪುರ ನಾಲಾ, ಬುಡದಿ ಪಾಡು ನಾಲಾ ಮುಂತಾದವುಗಳು ಸೇರಿ ಒಟ್ಟು 36 ಹಿರಿ-ಕಿರಿಯ ತೊರೆಗಳು ಸೇರುತ್ತವೆ. ಕೃಷ್ಣಾ ನದಿ ರಾಯಚೂರು ತಾಲ್ಲೂಕಿನ ಬುರ್ಡಿಪಾಡ ಗ್ರಾಮದ ಉತ್ತರದಲ್ಲಿ ಈ ಜಿಲ್ಲೆಯನ್ನು ಬಿಟ್ಟು ಆಂಧ್ರಪ್ರದೇಶವನ್ನು ಪ್ರವೇಶಿಸುವುದು. ತುಂಗಭದ್ರಾ ನದಿ ಈ ಜಿಲ್ಲೆಯನ್ನು ಕೊಪ್ಪಳ ತಾಲ್ಲೂಕಿನ ನೈಋತ್ಯದಲ್ಲಿ ಕೆಸಲಪುರ ಗ್ರಾಮದ ಬಳಿ ಮುಟ್ಟುತ್ತದೆ. ಕೊಪ್ಪಳ ಗಂಗಾವತಿ, ಸಿಂಧನೂರು, ಮಾನ್ವಿ ಮತ್ತು ರಾಯಚೂರು ತಾಲ್ಲೂಕುಗಳ ಮುಖಾಂತರ ಜಿಲ್ಲೆಯ ದಕ್ಷಿಣದಲ್ಲಿ ಒಟ್ಟು 210 ಕಿಮೀ ದೂರ ಹರಿಯುವ ಈ ನದಿ ರಾಯಚೂರು ತಾಲ್ಲೂಕಿನ ತಲಮರಿ ಗ್ರಾಮದ ಆಗ್ನೇಯದಲ್ಲಿ ಜಿಲ್ಲೆಯನ್ನು ಬಿಟ್ಟು ಆಂಧ್ರಪ್ರದೇಶವನ್ನು ಪ್ರವೇಶಿಸುವುದು ತುಂಗಭದ್ರಾ ನದಿಗೆ ಸೇರುವ ತೊರೆಗಳಲ್ಲಿ ಮಸ್ಕಿ ನಾಲಾ, ಹಿರೇಹಳ್ಳ ನಾಲಾ, ಆಲವಂದಿ ನಾಲಾ, ಸಿಂಧನೂರು ನಾಲಾ, ಸಿದ್ದಾಪುರ ಮತ್ತು ಮಾರ್ಲಿ ತೊರೆ, ಇಂಚನಾಳ, ಕನಕಗಿರಿ, ನಂದಿ ಕಪ್ಪೋಳ ನಾಲಾಗಳು ಮುಖ್ಯವಾದವು. ಸಾಕಷ್ಟು ಮಳೆ ಬೀಳದ ಪ್ರದೇಶವಾಗಿದ್ದು ಮತ್ತು ಉಷ್ಣ ಹವಾಮಾನದಿಂದಾಗಿ ಮಾನ್ವಿ, ಲಿಂಗಸುಗೂರು, ದೇವದುರ್ಗ, ಮತ್ತು ಸಿಂಧನೂರು ತಾಲ್ಲೂಕುಗಳಲ್ಲಿ ಮಾತ್ರ ಅರಣ್ಯ ಪ್ರದೇಶಗಳಿವೆ.

### ಭೌಗೋಳಿಕ ಲಕ್ಷಣಗಳು

ಜಿಲ್ಲೆಯ ದಕ್ಷಿಣದಲ್ಲಿ ತುಂಗಭದ್ರಾ ನದಿ ಮತ್ತು ಉತ್ತರದಲ್ಲಿ ಕೃಷ್ಣಾ ನದಿಗಳ ನಡುವಿನ ರಾಯಚೂರು ಜಿಲ್ಲೆಯು ದೋಹಾಪ್ ಎಂದು ಕರೆಯುತ್ತಾರೆ . ಉತ್ತರಕ್ಕೆ ಬಿಜಾಪುರ ಮತ್ತು ಗುಲ್ಬರ್ಗ ಜಿಲ್ಲೆಗಳು ,ಬಾಗಲಕೋಟೆ ಮತ್ತು ಕೊಪ್ಪಳ ಜಿಲ್ಲೆಗಳು ಪಶ್ಚಿಮಕ್ಕೆ. ಬಳ್ಳಾರಿ ಜಿಲ್ಲೆಯ ಆಗ್ನೇಯಕ್ಕೆ ,ಆಂಧ್ರ ಪ್ರದೇಶ ನೈಋತ್ಯ ಮತ್ತು ಮಹಬೂಬ ನಗರ ಇರುತ್ತದೆ. ಆಂಧ್ರ ಪ್ರದೇಶ ರಾಜ್ಯದ ಕರ್ನೂಲ್ ಜಿಲ್ಲೆ ಪೂರ್ವದಲ್ಲಿ ಒಳಗೊಂಡಿದೆ.ಭೌಗೋಳಿಕ 15 °09 'ರಿಂದ 16 °34' ಉತ್ತರ ಅಕ್ಷಾಂಶ ಸ್ಥಳ 75 °46 77 ರಿಂದ 77 °35 'ಪೂರ್ವ ರೇಖಾಂಶದ ತಾಪಮಾನ 45 °C (ಗರಿಷ್ಠ) 18 °C (ಕನಿಷ್ಠ) ಸರಾಸರಿ ಮಳೆ 681 ಮಿಮೀ ನದಿಗಳು ತುಂಗಭದ್ರಾ, ಕೃಷ್ಣಾ ಪ್ರದೇಶ 8,441 ಚದರ ಕಿ.ಮೀ ಜಿಲ್ಲೆ ರಾಯಚೂರು ಜಿಲ್ಲೆಯ ಜನಸಂಖ್ಯೆ 19,24,773 (2011 ರ ಜನಗಣತಿಯ ಪ್ರಕಾರ) ಜನಸಂಖ್ಯೆ ಪ್ರತಿ ಚದರ ಕಿ.ಮೀ ಸಾಂದ್ರತೆಗೆ 228 ಲಿಂಗ ಅನುಪಾತ 1000 ಪುರುಷರಿಗೆ 992 ಸಾಕ್ಷರತೆ ದರ 60.46%.

**ಕೃಷಿ ಪ್ರದೇಶದ ಮಾಹಿತಿ:**

ಜಿಲ್ಲೆಯ ಹೆಚ್ಚು ಭಾಗ ಹತ್ತಿ ಬೆಳೆಯ ಕಪ್ಪುಮಣ್ಣಿನ ಪ್ರದೇಶ. ಹೆಚ್ಚು ಆಳವಾಗಿರುವ ಕೆಂಪು ಮಣ್ಣು ಪ್ರದೇಶ ಕಬ್ಬು ಸೇರಿದಂತೆ ಎಲ್ಲ ಬಗೆಯ ಬೆಳೆಗೆ ಅನುಕೂಲವಾಗಿದೆ. ತೆಳು ಕೆಂಪುಮಣ್ಣು ಪ್ರದೇಶಗಳಲ್ಲಿ ಎಣ್ಣೆ ಬೀಜವನ್ನು ಬೆಳೆಯುವರು. ಜಿಗುಟು ಕಪ್ಪು ಮಣ್ಣಿನ ಪ್ರದೇಶಗಳಲ್ಲಿ ಮಳೆಗಾಲದ ಕೊನೆಯಲ್ಲಿ ಖಾರಿಫ್ ಬೆಳೆಗಳನ್ನು ಬೆಳೆಯುವರು. ನೀರಾವರಿ ರಾಯಚೂರು ಜಿಲ್ಲೆ ದೋಅಬ್ ಪ್ರದೇಶವಾಗಿದ್ದು ಬಹುಭಾಗ ನೀರಾವರಿಗೆ ಒಳಪಟ್ಟಿದೆ. ಹಿಂದಿನಿಂದಲೂ ಜಿಲ್ಲೆಯಲ್ಲಿ ವಿಜಯನಗರ ಕಾಲದ ಕಾಲುವೆಗಳಿಂದ ಕೆರೆ ಬಾವಿಗಳಿಂದ ನೀರೊದಗಿಸಿಕೊಳ್ಳುತ್ತಿದ್ದರು. ತುಂಗಭದ್ರಾ ಜಲಾಶಯ ನಿರ್ಮಾಣ ಈ ಜಿಲ್ಲೆಗೆ ಒಂದು ವರಪ್ರದಾನವಾಗಿ ಇದರ ಯೋಜನೆಯಂತೆ ಜಲಾಶಯದ ಎಡದಂಡೆ ನಾಲೆ 225 ಕಿಮೀ ದೂರ ಸಾಗಿ 5.8ಲಕ್ಷ ಎಕರೆಗಳಿಗೆ ನೀರುಣಿಸುವುದು. ರಾಯಚೂರು, ಮಾನ್ವಿ ಮತ್ತು ದೇವದುರ್ಗ ತಾಲ್ಲೂಕುಗಳಲ್ಲಿ ಕೆರೆಯ ನೀರಾವರಿ ಹೆಚ್ಚು, ಆಂಧ್ರ ಮತ್ತು ಕರ್ನಾಟಕ ರಾಜ್ಯಗಳೆರಡೂ ಸೇರಿ ಮಾನ್ವಿ ತಾಲ್ಲೂಕಿನ ರಾಜೋಲಿಬಂಡ ಗ್ರಾಮದ ಹತ್ತಿರ ತುಂಗಭದ್ರಾ ನದಿಗೆ ಸು. 820 ಮೀ ಉದ್ದದ ರಾಜೋಲಿಬಂಡ ನೀರು ತಿರುಗಣೆ ಅಣೆಕಟ್ಟನ್ನು ಕಟ್ಟಿದ್ದು ಇದರಿಂದ ಹೊರಡುವ 116 ಕಿಮೀ ಉದ್ದದ ನಾಲೆಯಲ್ಲಿ ಸು. 44 ಕಿಮೀ ಮಾತ್ರ ಈ ಜಿಲ್ಲೆಯಲ್ಲಿ ಸಾಗಿ ಮುಂದೆ ಆಂಧ್ರ ಪ್ರದೇಶವನ್ನು ಸೇರುವುದು. ರಾಯಚೂರು ಜಿಲ್ಲೆಯ ಉತ್ತರದಲ್ಲಿ ಗಡಿಯಾಗಿ ಹರಿಯುವ ಕೃಷ್ಣಾನದಿಯ ಸು. 168 ಕಿಮೀ ದೂರದ ಬಲದಂಡೆ ರಾಯಚೂರು ಜಿಲ್ಲೆಗೆ ಸೇರಿದ್ದು ಫಲವತ್ತಾದ ಭೂಮಿ ಮತ್ತು ಜಲಸೌಕರ್ಯ ಪಡೆದಿದೆ.

**ಮಳೆ ಮತ್ತು ಹವಾಮಾನ :**

ರಾಯಚೂರು ಜಿಲ್ಲೆಯು ಕರ್ನಾಟಕ ರಾಜ್ಯದ ಉತ್ತರ ಮೈದಾನ ಪ್ರದೇಶದಲ್ಲಿದೆ, ಇದು ಬರ ಪೀಡಿತ ಮತ್ತು ದೇಶದ ಶುಷ್ಕ ಪ್ರದೇಶದಲ್ಲಿ ಬರುತ್ತದೆ. ಸರಾಸರಿ ದೈನಂದಿನ ಕನಿಷ್ಠ 17. 7 ಡಿಗ್ರಿ ಸೆಂಟಿಗ್ರೇಡ್ ಹೊಂದಿರುವ ಡಿಸೆಂಬರ್ ಅತ್ಯಂತ ಶೀತವಾದ ತಿಂಗಳು, ಆದರೆ ಮೇ ಸರಾಸರಿ ದೈನಂದಿನ ಗರಿಷ್ಠ ತಾಪಮಾನ 39 .8 ಡಿಗ್ರಿ ಸೆಂಟಿಗ್ರೇಡ್ ಹೊಂದಿತ್ತದೆ. ಮೇ ತಿಂಗಳಿನ ತಾಪಮಾನವು ಹೆಚ್ಚಾಗಿ 45.0 ಡಿಗ್ರಿ ಸೆಂಟಿಗ್ರೇಡ್ ಅನ್ನು ಮುಟ್ಟುತ್ತದೆ. ಮಳೆಗಾಲದಲ್ಲಿ 75% ಕ್ಕಿಂತ ಹೆಚ್ಚು ಸಾಪೇಕ್ಷ ಆರ್ಧ್ರತೆ ಸಾಮಾನ್ಯವಾಗಿದೆ. ಜೂನ್ ಮತ್ತು ಜುಲೈ ತಿಂಗಳುಗಳಲ್ಲಿ ಗಾಳಿಯ ವೇಗವು 15 ಕಿ.ಮೀ / ಗಂ ಮೀರಿದೆ. ದಾಖಲಾದ ವಾರ್ಷಿಕ ಸಂಭಾವ್ಯ ಆವಿಯಾಗುವಿಕೆಯು ಸುಮಾರು 1950 ಮಿ.ಮೀ ಆಗಿದ್ದು, ಮೇ 220 ಮಿ.ಮೀ ಮತ್ತು ಡಿಸೆಂಬರ್ 120 ಮಿ.ಮೀ.ಗಿಂತಲೂ ಹೆಚ್ಚು ನೋಂದಾಯಿಸುತ್ತದೆ. ಜಿಲ್ಲೆಯ ಸಾಮಾನ್ಯ ವಾರ್ಷಿಕ ಮಳೆ 621 ಮಿ.ಮೀ. ಮಳೆಗಾಲದ ವಾರ್ಷಿಕ ಸಂಖ್ಯೆ ಸುಮಾರು 49 ದಿನಗಳು. ನೈ 67 ತ್ಯ ಮಾನ್ಸೂನ್ ಅವಧಿಯಲ್ಲಿ (ಜೂನ್-ಸೆಪ್ಟೆಂಬರ್) ಸುಮಾರು 67% ಮಳೆಯಾಗುತ್ತದೆ ಮತ್ತು ಮಳೆಗಾಲದ ನಂತರದ ಅವಧಿಯಲ್ಲಿ ಈಶಾನ್ಯ ಮಾನ್ಸೂನ್ ಸುಮಾರು 24% ರಷ್ಟು ಕೊಡುಗೆ ನೀಡುತ್ತದೆ.

**ನೀರಾವರಿ ಪ್ರದೇಶ:**

ಕೃಷ್ಣ ಮತ್ತು ತುಂಗಭದ್ರಾ ಎಂಬ ಎರಡು ಪ್ರಮುಖ ನದಿಗಳು ಜಿಲ್ಲೆಯ ಮೂಲಕ ಹರಿಯುತ್ತವೆ ಮತ್ತು ತುಂಗಭದ್ರಾ ಮುಖ್ಯವಾಗಿ ಕಾಲುವೆಗಳ ಮೂಲಕ ನೀರಾವರಿ ಮೂಲವಾಗಿದೆ. ನಿವ್ವಳ ನೀರಾವರಿ ಪ್ರದೇಶವು 1, 46,245 ಹೆಕ್ಟೇರ್ ಆಗಿದ್ದು, ಅದರಲ್ಲಿ 1, 22,277 ಹೆಕ್ಟೇರ್ ಕಾಲುವೆಗಳಿಂದ ನೀರಾವರಿ, ಕೆರೆಗಳ ಮೂಲಕ 2,615 ಹೆಕ್ಟೇರ್, ಬಾವಿಗಳ ಮೂಲಕ 15,177 ಹೆಕ್ಟೇರ್ ಮತ್ತು 265 ಹೆಕ್ಟೇರ್ ಕೊಳವೆ ಬಾವಿಗಳಿಂದ ನೀರಾವರಿ ಮಾಡಿದ್ದರೆ, ಇನ್ನೂ 5911 ಹೆಕ್ಟೇರ್ ಇತರ ಮೂಲಗಳ ಮೂಲಕ ನೀರಾವರಿ ಮಾಡಲಾಗುತ್ತದೆ.

**ಮಣ್ಣಿನ ಫಲವತ್ತದೆ.**

ಜಿಲ್ಲೆಯು 57.6 ಶೇಕಡಾ ಕಪ್ಪು ಮತ್ತು 42.4 ಶೇಕಡಾ ಕೆಂಪು ಮಣ್ಣನ್ನು ಒಳಗೊಂಡಿರುವ ವೈವಿಧ್ಯಮಯ ಮಣ್ಣಿನ ಸಂಪನ್ಮೂಲಗಳನ್ನು ಹೊಂದಿದೆ. ಕಪ್ಪು ಮಣ್ಣಿನಲ್ಲಿ, 44.2 ಶೇಕಡಾ ಆಳವಾದ ಕಪ್ಪು ಮಣ್ಣು, ನಂತರ 41.6 ಶೇಕಡಾ ಮಧ್ಯಮ ಕಪ್ಪು ಮತ್ತು 14.2 ಶೇಕಡಾ ಆಳವಿಲ್ಲದ ಮಣ್ಣು. ಕೆಂಪು ಮಣ್ಣಿನಲ್ಲಿ, ಶೇಕಡಾ 48.9 ರಷ್ಟು ಪ್ರದೇಶವು ಲೋಮಿ ಮಣ್ಣಿನಿಂದ ಕೂಡಿದ್ದರೆ, ಉಳಿದ 51.1 ರಷ್ಟು ಮರಳು ಮಣ್ಣನ್ನು ಒಳಗೊಂಡಿದೆ. ಮಣ್ಣಿನಲ್ಲಿ ಸಾರಜನಕ, ರಂಜಕ, ಸತು ಮತ್ತು ಕಬ್ಬಿಣವಿದೆ ಆದರೆ ಫೊಸ್ಫಾಸಿಯಮ್ ಸಮೃದ್ಧವಾಗಿದೆ.

**ಪ್ರಮುಖ ನದಿಗಳು:**

ಈ ಜಿಲ್ಲೆಯ ಪ್ರಾಮುಖ್ಯತೆಯ ಎರಡು ನದಿಗಳು ಕ್ರಮವಾಗಿ ಜಿಲ್ಲೆಯ ಸಂಪೂರ್ಣ ಉತ್ತರ ಮತ್ತು ದಕ್ಷಿಣ ಗಡಿಗಳನ್ನು ರೂಪಿಸುವ ಕೃಷ್ಣ ಮತ್ತು ತುಂಗಭದ್ರಾ ನದಿಗಳು.

**ಜಿಲ್ಲೆಯ ಪಕ್ಷಿನೋಟ:**

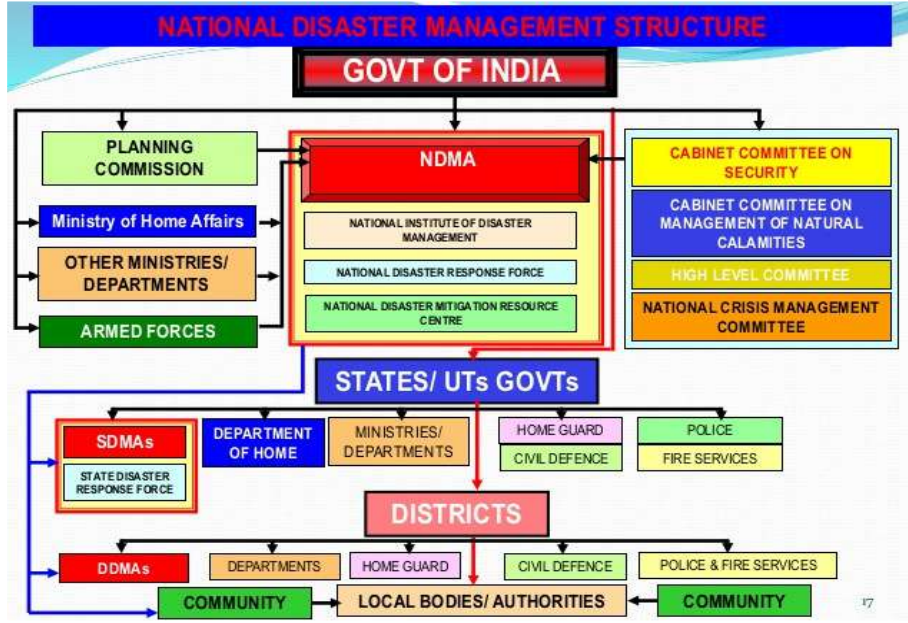
ಕ್ರ.ಸಂ	ವಿಷಯ ಪ್ರಕಾರಗಳು	ವರ್ಷ	ಪ್ರಮಾಣ	ಅಂಕಿ ಸಂಖ್ಯೆ
1	ಭೌಗೋಳಿಕ ಲಕ್ಷಣಗಳು			
(A)	ಭೌಗೋಳಿಕ ಮಾಹಿತಿ			16.2; 77.37 Coord
	i) ಅಕ್ಷಾಂಶ			16°12'N 16.2°N
	ii) ರೇಖಾಂಶ			77.22°E /77.37°E
	iii) ಭೌಗೋಳಿಕ ಪ್ರದೇಶ		ಹೆಕ್ಟರ್	8,35,843
(B)	ಆಡಳಿತ ಘಟಕಗಳು			
	i) ಉಪ ವಿಭಾಗಗಳು	02		
	ii) ತಾಲೂಕುಗಳು	07		
	iii) ಹೋಬಳಿಗಳು	37		
	iv) ನಗರ ಸಭೆ	08		
	vi) ಗ್ರಾಮ ಪಂಚಾಯತ್	180	(Source: ZP Raichur)	
	vii) ಕಂದಾಯ ಗ್ರಾಮಗಳು	883		
	viii) ವಿಧಾನ ಸಭಾ ಕ್ಷೇತ್ರಗಳು	07		
2.	ಜನಸಂಖ್ಯೆ	2011	Prov	19,28,812
(A)	(ಲಿಂಗ ವಾರು )			
	i) ಪುರುಷ	2011	ಸಂಖ್ಯೆ	9,64,511
	ii) ಮಹಿಳೆ	2011	ಸಂಖ್ಯೆ	9,64,301
(B)	ಗ್ರಾಮೀಣ ಪ್ರದೇಶದ ಜನಸಂಖ್ಯೆ ನಗರ ಪ್ರದೇಶದ ಜನಸಂಖ್ಯೆ	2011	ಸಂಖ್ಯೆ	1,438,464 4,90,348
3.	ಕೃಷಿ ಪ್ರದೇಶ			
A.	ಭೂ ಪ್ರದೇಶ ಬಳಕೆ			
	i) ಒಟ್ಟು ಪ್ರದೇಶ	2010-11	ಹೆಕ್ಟರ್	8,38,600
	ii) ಅರಣ್ಯ ಪ್ರದೇಶ	2010-11	"	18,167
	iii) ಕೃಷೇತರ ಪ್ರದೇಶ	2010-11	"	20,563
	v) ಬಂಜರು ಪ್ರದೇಶ	2010-11	"	20,084
4.	ಅರಣ್ಯ ಪ್ರದೇಶ			
	(i) ಅರಣ್ಯ	2010-11	ಹೆಕ್ಟರ್	18,167
5.	ಜಾನುವಾರುಗಳ ವಿವರ			
A.	ಜಾನುವಾರುಗಳು			
	i) ಗೋವುಗಳು	2007	Nos.	4,04,930
	ii) ಎಮ್ಮೆಗಳು	2007	Nos.	2,15,276
B.	ಇತರೆ			
	i) ಕುರಿಗಳು	2007	Nos	5,50,865
	ii) ಮೇಕೆಗಳು			3,79,270
	ii) ಹಂದಿಗಳು	2007	Nos.	16,309
	iii) ನಾಯಿಗಳು	2007	Nos.	53,946
	iv) ರೈಲ್ವೆ ವಿವರ			
	i) ರೈಲ್ವೆ ಮಾರ್ಗ	2010-11	ಕೀ.ಮೀ	51
	V) Roads	Total	ಕೀ.ಮೀ	
	(a) ರಾಷ್ಟ್ರೀಯ ಹೆದ್ದಾರಿ	2010-11	ಕೀ.ಮೀ	-0-

(b) ರಾಜ್ಯ ಹೆದ್ದಾರಿ	2010-11	ಕೀ.ಮೀ	1,006.32
(c) ಮುಖ್ಯ ಜಿಲ್ಲಾ ಹೆದ್ದಾರಿ	2010-11	ಕೀ.ಮೀ	1,485.14
(d) ಇತರ ರಸ್ತೆಗಳು	2010-11	ಕೀ.ಮೀ	NA
(e) ಗ್ರಾಮೀಣ ರಸ್ತೆಗಳು.	2010-11	ಕೀ.ಮೀ	1964.62
ಬೋರ್ಡ್ ರಸ್ತೆಗಳು			
(f) ಕಚ್ಚಾ ರಸ್ತೆ	2010-11	ಕೀ.ಮೀ	804
<b>(VI) ಸಂವಹನದ ವಿವರಗಳು</b>			
(a) ದೂರವಾಣಿ ಸಂಪರ್ಕ	2010-11	Nos	36425
(b) ಅಂಚೆ ಕಛೇರಿಗಳು	2010-11	Nos.	290
(c) ದೂರವಾಣಿ ಕೇಂದ್ರಗಳು	2010-11	Nos.	72
(d) ದೂರವಾಣಿಯ ಸಾಂದ್ರತೆ	2010-11	Nos./1000	45/1000
		ವ್ಯಕ್ತಗತವಾಗಿ	
(e) ದೂರವಾಣಿಯ ಸಾಂದ್ರತೆ	2010-11	No. per km	4/KM
(f) PCO ಗ್ರಾಮೀಣ	2010-11	No.	NA
(g) PCO STD	2010-11	No.	NA
<b>(VII) Public Health</b>			
(a) ಅಲೋಪತಿ ಆಸ್ಪತ್ರೆ	2010-11	No.	05
ಆಸ್ಪತ್ರೆಗಳು			850
(c) ಆಯುರ್ವೇದಿಕ ಆಸ್ಪತ್ರೆಗಳು		No.	3
ಆಸ್ಪತ್ರೆಗಳು			31
(d) ಸಮುದಾಯ ಆರೋಗ್ಯ ಕೇಂದ್ರಗಳು		No.	6
(e) ಪ್ರಾಥಮಿಕ ಆರೋಗ್ಯ ಕೇಂದ್ರಗಳು		No.	52
(f) Dispensaries		No.	29
(g) ಖಾಸಗಿ ಆಸ್ಪತ್ರೆ			181
<b>II) ಬ್ಯಾಂಕುಗಳು</b>			
(a) ವಾಣಿಜ್ಯ ಬ್ಯಾಂಕುಗಳು		Nos.	92
(b) ಗ್ರಾಮೀಣ ಬ್ಯಾಂಕುಗಳು		Nos.	53
(c) ಸಹಕಾರಿ ಬ್ಯಾಂಕುಗಳು		Nos.	05
(d) PLDB ಶಾಖೆಗಳು		Nos.	05
<b>(IX) ಶಿಕ್ಷಣದ ವಿವರ</b>			
(a) ಪ್ರಾಥಮಿಕ ಶಾಲೆಗಳು		Nos.	1806
(b) ಮಾಧ್ಯಮಿಕ ಶಾಲೆಗಳು		Nos.	307
(c) ಹಿರಿ ಪ್ರಾಥಮಿಕ ಶಾಲೆಗಳು		Nos.	100
(d) ಕಾಲೇಜುಗಳು		Nos.	12



## ಅಧ್ಯಾಯ-2

### ರಾಯಚೂರು ಜಿಲ್ಲಾ ವಿಪತ್ತು ನಿರ್ವಹಣಾ ಪ್ರಾಧಿಕಾರ ರಚನೆ



#### ರಾಷ್ಟ್ರೀಯ ವಿಪತ್ತು ನಿರ್ವಹಣಾ ಪ್ರಾಧಿಕಾರ:

ಭಾರತ ಸರ್ಕಾರವು ಗುಜರಾತ್ ಭೂಕಂಪದ ನಂತರ, ಆಗಸ್ಟ್ 1999 ರಲ್ಲಿ ಉನ್ನತ-ಮಟ್ಟದ ಸಮಿತಿ (ಎಚ್‌ಪಿಸಿ) ರಾಷ್ಟ್ರೀಯ ಸಮಿತಿಯನ್ನು ರಚಿಸಿತು. ವಿಪತ್ತು ನಿರ್ವಹಣೆಯ ಮಹತ್ವವನ್ನು ರಾಷ್ಟ್ರೀಯ ಆದ್ಯತೆಯೆಂದು ಗುರುತಿಸಿ, ವಿಪತ್ತು ನಿರ್ವಹಣೆ ಯೋಜನೆಗಳು ಮತ್ತು ಪರಿಣಾಮಕಾರಿ ತಗ್ಗಿಸುವಿಕೆಯ ಕಾರ್ಯವಿಧಾನಗಳನ್ನು ಸೂಚಿಸಲಾಯಿತು. ಹತ್ತನೇ ಪಂಚವಾರ್ಷಿಕ ಯೋಜನಾ ದಾಖಲೆಯಲ್ಲಿ ಮೊದಲ ಬಾರಿಗೆ ವಿಪತ್ತು ನಿರ್ವಹಣೆ ಕುರಿತು ವಿವರವಾದ ಅಧ್ಯಾಯವಿದೆ. ವಿಪತ್ತು ನಿರ್ವಹಣೆಗೆ ಹಣಕಾಸಿನ ವ್ಯವಸ್ಥೆಗಳನ್ನು ಪರಿಶೀಲಿಸಲು ಹನ್ನೆರಡನೆಯ ಹಣಕಾಸು ಆಯೋಗವನ್ನು ಸಹ ಆದೇಶಿಸಲಾಯಿತು.<sup>23</sup> ಡಿಸೆಂಬರ್ 2005 ರಂದು, ಭಾರತ ಸರ್ಕಾರವು ವಿಪತ್ತು ನಿರ್ವಹಣಾ ಕಾಯ್ದೆಯನ್ನು ಜಾರಿಗೆ ತಂದಿತು, ಇದು ಪ್ರಧಾನಿ ನೇತೃತ್ವದ ರಾಷ್ಟ್ರೀಯ ವಿಪತ್ತು ನಿರ್ವಹಣಾ ಪ್ರಾಧಿಕಾರವನ್ನು (ಎನ್‌ಡಿಎಂಎ) ಮತ್ತು ಆಯಾ ಮುಖ್ಯಮಂತ್ರಿಗಳ ನೇತೃತ್ವದ ರಾಜ್ಯ ವಿಪತ್ತು ನಿರ್ವಹಣಾ ಪ್ರಾಧಿಕಾರಗಳನ್ನು (ಎಸ್‌ಡಿಎಂಎ) ಮುನ್ನಡೆಸಲು ಉದ್ದೇಶಿಸಿದೆ. ಮತ್ತು ಭಾರತದಲ್ಲಿ ವಿಪತ್ತು ನಿರ್ವಹಣೆಗೆ ಸಮಗ್ರ ಮತ್ತು ಸಮಗ್ರ ವಿಧಾನವನ್ನು ಕಾರ್ಯಗತಗೊಳಿಸಿತು.

#### ರಾಜ್ಯ ವಿಪತ್ತು ನಿರ್ವಹಣಾ ಪ್ರಾಧಿಕಾರ:

ವಿಪತ್ತು ನಿರ್ವಹಣಾ ಕಾಯ್ದೆ 2005 ರ ಸೆಕ್ಷನ್ 14 (1) ರ ಪ್ರಕಾರ ರಾಜ್ಯವು ಕರ್ನಾಟಕ ರಾಜ್ಯ ವಿಪತ್ತು ನಿರ್ವಹಣಾ ಪ್ರಾಧಿಕಾರವನ್ನು (ಕೆಎಸ್‌ಡಿಎಂಎ) ಸ್ಥಾಪಿಸಿದೆ. ಕರ್ನಾಟಕದ ಗೌರವಾನ್ವಿತ ಮುಖ್ಯಮಂತ್ರಿ ಕೆಎಸ್‌ಡಿಎಂಎ ಅಧ್ಯಕ್ಷತೆ ಮತ್ತು 8 ಕ್ಯಾಬಿನೆಟ್ ಮಂತ್ರಿಗಳು ಪ್ರಾಧಿಕಾರದ ಸದಸ್ಯರಾಗಿದ್ದಾರೆ. ಡಿಎಂ ಕಾಯ್ದೆ 2005 ರ ಸೆಕ್ಷನ್ 20 ರ ಪ್ರಕಾರ ಮುಖ್ಯ ಕಾರ್ಯದರ್ಶಿಯ ಅಧ್ಯಕ್ಷತೆಯಲ್ಲಿ ರಾಜ್ಯ ಕಾರ್ಯಕಾರಿ ಸಮಿತಿಯನ್ನು (ಎಸ್‌ಇಸಿ) ರಚಿಸಲಾಗಿದೆ. ವಿಭಾಗದ ಅಡಿಯಲ್ಲಿ ಒದಗಿಸಿದಂತೆ ರಾಷ್ಟ್ರೀಯ ನೀತಿ, ರಾಷ್ಟ್ರೀಯ ಯೋಜನೆ ಮತ್ತು ರಾಜ್ಯ ಯೋಜನೆಯ ಅನುಷ್ಠಾನವನ್ನು ಸಂಘಟಿಸುವ ಮತ್ತು ಮೇಲ್ವಿಚಾರಣೆ ಮಾಡುವ ಜವಾಬ್ದಾರಿಯನ್ನು ಎಸ್‌ಇಸಿ ಹೊಂದಿದೆ. ಕಾಯಿದೆಯ 22. ಕಾಲದಲ್ಲಿ ಮುಖ್ಯ ಕಾರ್ಯದರ್ಶಿ / ಪ್ರಧಾನ ಕಾರ್ಯದರ್ಶಿಗಳು / ಕೃಷಿ, ಗೃಹ, ಗ್ರಾಮೀಣಾಭಿವೃದ್ಧಿ ಕಾರ್ಯದರ್ಶಿಗಳು ಮತ್ತು ಪಂಚಾಯತ್ ರಾಜ್ ಮತ್ತು ಅಗ್ನಿಶಾಮಕ ಮತ್ತು ತುರ್ತು ಸೇವೆಗಳ ಮಹಾನಿರ್ದೇಶಕರು (ಖಾಯಂ ಆಹ್ವಾನಿತರು) ಎಸ್‌ಇಸಿ ಸದಸ್ಯರಾಗಿದ್ದಾರೆ. ಪ್ರಧಾನ ಕಾರ್ಯದರ್ಶಿ / ಕಂದಾಯ ಇಲಾಖೆಯ ಕಾರ್ಯದರ್ಶಿ (ಡಿಎಂ) ಎಸ್‌ಇಸಿಯ ಸದಸ್ಯ ಕಾರ್ಯದರ್ಶಿಗಳಾಗಿರುತ್ತಾರೆ. ಡಿಎಂ ಕಾಯ್ದೆ 2005 ರ ಸೆಕ್ಷನ್ 25 ರ ಪ್ರಕಾರ,

ಕರ್ನಾಟಕದ ಎಲ್ಲಾ 30 ಜಿಲ್ಲೆಗಳಲ್ಲಿ ಜಿಲ್ಲಾ ವಿಪತ್ತು ನಿರ್ವಹಣಾ ಪ್ರಾಧಿಕಾರವನ್ನು (ಡಿಡಿಎಂಎ) ರಚಿಸಲಾಗಿದೆ, ಆಯಾ ಜಿಲ್ಲೆಗಳ ಜಿಲ್ಲಾಧಿಕಾರಿಗಳು ಡಿಡಿಎಂಎ ಅಧ್ಯಕ್ಷರಾಗಿದ್ದಾರೆ.

**ಜಿಲ್ಲಾ ವಿಪತ್ತು ನಿರ್ವಹಣಾ ಪ್ರಾಧಿಕಾರ:**

ವಿಪತ್ತು ನಿರ್ವಹಣಾ ಕಾಯ್ದೆ 2005 ಸೆಕ್ಷನ್ 25 ರ ಪ್ರಕಾರ, ರಾಯಚೂರು ಜಿಲ್ಲೆಯಲ್ಲಿ "ಜಿಲ್ಲಾ ವಿಪತ್ತು ನಿರ್ವಹಣಾ ಪ್ರಾಧಿಕಾರ"ವನ್ನು (ಡಿಡಿಎಂಎ) ರಚಿಸಲಾಗಿದೆ, ಜಿಲ್ಲಾಧಿಕಾರಿಗಳು ಡಿಡಿಎಂಎ ಅಧ್ಯಕ್ಷರಾಗಿದ್ದಾರೆ ಮತ್ತು ಈ ಕೆಳಗಿನಂತೆ ಸದಸ್ಯರು ಇರುತ್ತಾರೆ.

1	ಜಿಲ್ಲಾಧಿಕಾರಿಗಳು, ರಾಯಚೂರು	ಅಧ್ಯಕ್ಷರು
2	ಜಿಲ್ಲಾ ಪಂಚಾಯತ್ ಅಧ್ಯಕ್ಷರು	ಸಹ ಅಧ್ಯಕ್ಷರು
3	ಜಿಲ್ಲಾ ಪಂಚಾಯತ್ ಮುಖ್ಯ ಕಾರ್ಯನಿರ್ವಾಹಕ ಅಧಿಕಾರಿಗಳು	ಸದಸ್ಯರು
4	ಜಿಲ್ಲಾ ಪೊಲೀಸ್ ವರಿಷ್ಠಾಧಿಕಾರಿಗಳು	ಸದಸ್ಯರು
5	ಜಿಲ್ಲಾ ಆರೋಗ್ಯ ಮತ್ತು ಕುಟುಂಬ ಕಲ್ಯಾಣಾಧಿಕಾರಿಗಳು	ಸದಸ್ಯರು
6	ಮುಖ್ಯ ಕಾರ್ಯನಿರ್ವಾಹಕ ಅಭಿಯಂತರರು .ಜಿ.ಪಂ	ಸದಸ್ಯರು
7	ಜಂಟಿ ನಿರ್ದೇಶಕರು, ಕೃಷಿ ಇಲಾಖೆ	ಸದಸ್ಯರು
8	ಅಪರ ಜಿಲ್ಲಾಧಿಕಾರಿಗಳು, ರಾಯಚೂರು	ಮುಖ್ಯ ಕಾರ್ಯನಿರ್ವಾಹಕರು

**ಜಿಲ್ಲಾ ಬಿಕ್ಕಟ್ಟು ನಿರ್ವಹಣಾ ಸಮಿತಿ:**

ಜಿಲ್ಲಾ ವಿಪತ್ತು ನಿರ್ವಹಣಾ ಪ್ರಾಧಿಕಾರದೊಂದಿಗೆ ಜಿಲ್ಲೆಯಲ್ಲಿ ಸಂಭವಿಸುವ ವಿಪತ್ತುಗಳನ್ನು ನಿಭಾಯಿಸಲು ಈ ಕೆಳಗಿನಂತೆ ಜಿಲ್ಲಾ ಬಿಕ್ಕಟ್ಟು ನಿರ್ವಹಣಾ ಸಮಿತಿಯನ್ನು ರಚಿಸಲಾಗಿದೆ:

ಜಿಲ್ಲಾಧಿಕಾರಿಗಳು, ರಾಯಚೂರು	ಅಧ್ಯಕ್ಷರು
ಅಪರ ಜಿಲ್ಲಾಧಿಕಾರಿಗಳು, ರಾಯಚೂರು	ಕಾರ್ಯನಿರ್ವಾಹಕರು
ಜಿಲ್ಲಾ ಪಂಚಾಯತ್ ಮುಖ್ಯ ಕಾರ್ಯನಿರ್ವಾಹಕ ಅಧಿಕಾರಿಗಳು	ಸದಸ್ಯರು
ಜಿಲ್ಲಾ ಪೊಲೀಸ್ ವರಿಷ್ಠಾಧಿಕಾರಿಗಳು	ಸದಸ್ಯರು
ಜಿಲ್ಲಾ ಆರೋಗ್ಯ ಮತ್ತು ಕುಟುಂಬ ಕಲ್ಯಾಣಾಧಿಕಾರಿಗಳು	ಸದಸ್ಯರು
ಮುಖ್ಯ ಕಾರ್ಯನಿರ್ವಾಹಕ ಅಭಿಯಂತರರು .ಜಿ.ಪಂ	ಸದಸ್ಯರು
ಜಂಟಿ ನಿರ್ದೇಶಕರು, ಕೃಷಿ ಇಲಾಖೆ	ಸದಸ್ಯರು
ಸಹಾಯಕ ಆಯುಕ್ತರು, ರಾಯಚೂರು ಮತ್ತು ಲಿಂಗಸಗೂರು	ಸದಸ್ಯರು
7 ತಾಲೂಕಿನ ತಹಶೀಲ್ದಾರರು	ಸದಸ್ಯರು
ಜಿಲ್ಲಾ ಅಗ್ನಿಶಾಮಕ ಅಧಿಕಾರಿಗಳು	ಸದಸ್ಯರು
ಜಿಲ್ಲಾ ಹೋಮ್ ಗಾರ್ಡ್ ಕಮಾಂಡೆಂಟ್	ಸದಸ್ಯರು
ಉಪ ನಿರ್ದೇಶಕರು, ಪಶು ಸಂಗೋಪನ ಇಲಾಖೆ	ಸದಸ್ಯರು
ಆಯುಕ್ತರು, ಮುಖ್ಯಾಧಿಕಾರಿಗಳು ನಗರ/ಪುರ/ಪಟ್ಟಣ ಪಂಚಾಯತ್	ಸದಸ್ಯರು
ವಿಭಾಗೀಯ ಸಾರಿಗೆ ಅಧಿಕಾರಿಗಳು	ಸದಸ್ಯರು
ಜಿಲ್ಲಾ ವಾರ್ತಾ ಇಲಾಖೆ ಅಧಿಕಾರಿಗಳು	ಸದಸ್ಯರು
ಮುಖ್ಯ ಕಾರ್ಯನಿರ್ವಾಹಕ ಅಭಿಯಂತರರು ಜೆಸ್ಸಾಂ	ಸದಸ್ಯರು

ರಾಯಚೂರು ಜಿಲ್ಲಾ ವಿಪತ್ತು ನಿರ್ವಹಣಾ ಪ್ರಾಧಿಕಾರವು ಸಮಗ್ರ, ಪೂರ್ವ ಯೋಜಿತ ಮತ್ತು ತಂತ್ರಾಜ್ಞಾನ ಚಾಲಿತ ಕಾರ್ಯತಂತ್ರಗಳಿಂದ ಸಂಭವಿಸಬಹುದಾದ ಅಪಾಯ, ನಷ್ಟ, ಗಂಡಾಂತರವನ್ನು ಪರಿಣಾಮಕಾರಿಯಾಗಿ ನಿರ್ವಹಿಸುವ ಹಾಗೂ ವಿಶೇಷ ಸಂಭವಿಸುವ ನಿರೀಕ್ಷೆಯ ಮೇರೆಗೆ ಕೈಗೊಳ್ಳುವ ಯೋಜನೆ ಕಾರ್ಯರೂಪ ಮತ್ತು ಪರಿಹಾರ ಕಾರ್ಯಚರಣೆಯನ್ನು ಯಶಸ್ವಿಯಾಗಿ ಕೈಗೊಳ್ಳುವ ಪ್ರಾಧಿಕಾರವಾಗಿದೆ. ಇಡೀ ಪ್ರಕ್ರಿಯೆಯು ಸಮುದಾಯವನ್ನು ಕೇಂದ್ರವಾಗಿರುತ್ತದೆ. ಮತ್ತು ಎಲ್ಲಾ

ಸರ್ಕಾರಿ ಇಲಾಖೆಗಳ, ಸೇವೆಗಳ ಸಮೂಹ ಸ್ವಯಂ ಸೇವಕರು ಹಾಗೂ ಸಂಬಂಧಪಟ್ಟ ಎಲ್ಲಾ ಸಂಸ್ಥೆಗಳ ಸಮನ್ವಯದೊಂದಿಗೆ ಸಮೂಹ ಪ್ರಯತ್ನಗಳ ಮೂಲಕ ವಿಕೋಪಗಳನ್ನು ಯಶಸ್ವಿಯಾಗಿ ನಿರ್ವಹಿಸುವುದಾಗಿದೆ.

**ವಿಪತ್ತು ನಿರ್ವಹಣಾ ಪ್ರಾಧಿಕಾರದ (DDMA) ಗುರಿ:**

ಜಿಲ್ಲಾ ವಿಪತ್ತು ನಿರ್ವಹಣಾ ಪ್ರಾಧಿಕಾರವು ಜಿಲ್ಲೆಯಲ್ಲಿ ನೈಸರ್ಗಿಕ ಮತ್ತು ಮಾನವ ನಿರ್ಮಿತ ವಿಪತ್ತಿನಿಂದ ಸಂಭವಿಸುವ ಮಾನವ ಜೀವ ಹಾನಿ ಮತ್ತು ಆಸ್ತಿಗಳನ್ನು ಕಡಿಮೆಗೊಳಿಸುವುದು ಮತ್ತು ಮುಂಚಿನ ಸಾಮಾನ್ಯ ಸ್ಥಿತಿಯನ್ನು ಮರುಸ್ಥಾಪಿಸುವುದು.

**ಜಿಲ್ಲಾ ವಿಪತ್ತು ನಿರ್ವಹಣಾ ಪ್ರಾಧಿಕಾರದ ಉದ್ದೇಶಗಳು ಈ ಕೆಳಕಂಡಂತಿವೆ:**

1. ವಿಪತ್ತುಗಳಿಗೆ ಸಂಬಂಧಪಟ್ಟ ವಿವಿಧ ಸ್ವರೂಪಗಳಿಗೆ ವಿಕೋಪ ದುರ್ಬಲವಾದ ಪ್ರದೇಶಗಳನ್ನು ಗುರುತಿಸುವುದು ಮತ್ತು ಅಪಾಯ ತಡೆಗೆ ಸಂಬಂಧಪಟ್ಟ ಇಲಾಖೆಯೊಂದಿಗೆ ಕ್ರಿಯಾ ಯೋಜನೆಯನ್ನು ಅಭಿವೃದ್ಧಿ ಪಡಿಸುವುದು.
2. ಜಿಲ್ಲಾ ವಿಪತ್ತು ನಿರ್ವಹಣಾ ಯೋಜನೆಯನ್ನು ಪ್ರತಿ ವರ್ಷ ಪರಿಷ್ಕರಿಸುವುದು.
3. ಯಾವುದೇ ಅಪಾಯಕಾರಿ ವಿಪತ್ತು ಪರಿಸ್ಥಿತಿ ಅಥವಾ ವಿಕೋಪಗಳಿಗೆ ಸ್ಪಂದಿಸಲು, ವಿಪತ್ತುಗಳ ತಡೆಗಟ್ಟುವಿಕೆ ಮತ್ತು ತಗ್ಗಿಸುವಿಕೆಗೆ ಕ್ರಮ ತೆಗೆದುಕೊಳ್ಳುವುದು.
4. ಜಿಲ್ಲಾ ಮಟ್ಟದಲ್ಲಿ ಮತ್ತು ಜಿಲ್ಲೆಯ ಸ್ಥಳೀಯ ಅಧಿಕಾರಿಗಳು ಯಾವುದೇ ಅಪಾಯಕಾರಿ ವಿಪತ್ತು ಪರಿಸ್ಥಿತಿ ಅಥವಾ ವಿಕೋಪಕ್ಕೆ ಪ್ರತಿಕ್ರಮಿಸಲು ಅಗತ್ಯವಿರುವ ಸಂಪನ್ಮೂಲ ಸಾಮರ್ಥ್ಯದ ಅಭಿವೃದ್ಧಿ ಪಡಿಸುವುದು ಮತ್ತು ಕಾರ್ಯವಿಧಾನಗಳನ್ನು ತಯಾರಿಸುವುದು.
5. ದುರಂತದ ಸಂದರ್ಭದಲ್ಲಿ ಪ್ರತಿಕ್ರಿಯಾ ಯೋಜನೆಗಳನ್ನು ಮತ್ತು ಕಾರ್ಯ ವಿಧಾನವನ್ನು ತಯಾರಿಸಲು ಜಿಲ್ಲಾ ಮಟ್ಟದಲ್ಲಿ ಜಿಲ್ಲಾ ಇಲಾಖೆಗಳಿಗೆ ಮತ್ತು ಸ್ಥಳೀಯ ಅಧಿಕಾರಿಗಳಿಗೆ ಜವಬ್ದಾರಿ ಹಂಚಿಕೆ ಮಾಡುವುದು.

**ಜಿಲ್ಲಾ ವಿಪತ್ತು ನಿರ್ವಹಣಾ ಘಟಕ:**

ವಿಪತ್ತು ನಿರ್ವಹಣಾ ಕಾಯ್ದೆ 2005 ರ ಅಧ್ಯಾಯ IV ರ (26) ರ ಪ್ರಕಾರ ಜಿಲ್ಲಾ ವಿಪತ್ತು ನಿರ್ವಹಣಾ ಪ್ರಾಧಿಕಾರವನ್ನು ಬಲಪಡಿಸಲು ಹಾಗೂ ಜಿಲ್ಲೆಯಲ್ಲಿ ಸಂಭವಿಸುವ ವಿಪತ್ತಿನ ಪ್ರಮಾಣ ಕಡಿಮೆ ಮಾಡುವುದು ತುಂಬಾ ಅವಶ್ಯಕತೆ ಇರುವುದರಿಂದ ರಾಯಚೂರು ಜಿಲ್ಲೆಯ ಜಿಲ್ಲಾ ವಿಪತ್ತು ನಿರ್ವಹಣಾ ಘಟಕದಲ್ಲಿ ಗುತ್ತಿಗೆ ಆಧಾರ ಮೇಲೆ "ಜಿಲ್ಲಾ ವಿಪತ್ತು ನಿರ್ವಹಣಾ ಪರಿಣಿತರ"ನ್ನು ನೇಮಿಸಿಕೊಳ್ಳಲಾಗಿದೆ. ಅದರಂತೆ, ಜಿಲ್ಲಾ ವಿಪತ್ತು ನಿರ್ವಹಣಾ ಪರಿಣಿತರು ಜಿಲ್ಲೆಯಲ್ಲಿ ನೈಸರ್ಗಿಕ ಮತ್ತು ಮಾನವ ನಿರ್ಮಿತ ದುರಂತದ ನಿರ್ವಹಣೆಯ ಜವಾಬ್ದಾರರಾಗಿರುವ ಸರ್ಕಾರಿ, ಸ್ಥಳೀಯ ಸಂಸ್ಥೆಗಳು ಮತ್ತು ಸರ್ಕಾರೇತರ ಸಂಸ್ಥೆಗಳಲ್ಲಿ ಕೆಲಸ ಮಾಡುವ ಕಾರ್ಯಕರ್ತರ ಸಾಮರ್ಥ್ಯವನ್ನು ಬಲಪಡಿಸುವ ನಿಟ್ಟಿನಲ್ಲಿ ಕಾರ್ಯನಿರ್ವಹಿಸುತ್ತಾರೆ. ಹಾಗೂ ಜಿಲ್ಲಾ ವಿಪತ್ತು ನಿರ್ವಹಣಾ ಘಟಕ ಹಾಗೂ ಜಿಲ್ಲಾ ವಿಪತ್ತು ನಿರ್ವಹಣಾ ಪರಿಣಿತರು ಈ ಕೆಳಗಿನಂತೆ ಕಾರ್ಯ ನಿರ್ವಹಿಸುತ್ತಾರೆ.

- ವಿಪತ್ತು ನಿರ್ವಹಣೆಯ ವಿವಿಧ ವಿಷಯಗಳ ಕುರಿತು ತರಬೇತಿ ಕಾರ್ಯಕ್ರಮಗಳು ಮತ್ತು ಕಾರ್ಯಾಗಾರಗಳನ್ನು ನಡೆಸುವುದು.
- ಜಿಲ್ಲಾ ವಿಪತ್ತು ನಿರ್ವಹಣಾ ಯೋಜನೆಯನ್ನು ವಿಪತ್ತು ನಿರ್ವಹಣೆಯ ಕುರಿತಾದ ಪ್ರಕರಣಗಳ ಅಧ್ಯಯನ, ಸಂಶೋಧನೆ ಮತ್ತು ದಾಖಲಾತಿಗಳನ್ನು ತಯಾರಿಸುವುದು.
- ಜಿಲ್ಲೆಯ ನಿರ್ವಹಣಾ ಯೋಜನೆಗಳನ್ನು ಪರಿಷ್ಕರಿಸಲು ಜಿಲ್ಲೆಯ ಆಡಳಿತಕ್ಕೆ ಸಹಾಯಮಾಡುವುದು.
- ವಿಪತ್ತು ನಿರ್ವಹಣೆಯ ಮೇಲೆ ಅಣಕುಪ್ರದರ್ಶನಗಳನ್ನು ಸಂಬಂಧಪಟ್ಟ ಇಲಾಖೆಗಳೊಂದಿಗೆ ಸಂಯೋಜಿಸುವುದು.
- ವಿಪತ್ತು ನಿರ್ವಹಣೆ ಕುರಿತು ಮಾಹಿತಿ, ಶಿಕ್ಷಣ ಮತ್ತು ಸಂವಹನ ಸಾಮಗ್ರಿಗಳನ್ನು ತಯಾರಿಸಲು ಮತ್ತು ಪ್ರಸಾರ ಮಾಡುವುದು.
- ಟಿವಿ / ರೇಡಿಯೋ / ಸುದ್ದಿ ಕಾಗದ ಇತ್ಯಾದಿಗಳಂತಹ ವಿಭಿನ್ನ ಮಾಧ್ಯಮಗಳ ಮೂಲಕ ಸಮುದಾಯದಲ್ಲಿ ಅರಿವು ಮೂಡಿಸುವುದು. ಹಾಗೂ ಜಿಲ್ಲಾಡಳಿತವು ಇತರ ಜವಾಬ್ದಾರಿಗಳನ್ನು ನೀಡುವುದು.

**ಜಿಲ್ಲಾ ವಿಪತ್ತು ನಿರ್ವಹಣೆ:**

ವಿಪತ್ತು ನಿರ್ವಹಣಾ ಕಾಯ್ದೆ 2005 ವಿಪತ್ತು ನಿರ್ವಹಣಾ ಯೋಜನೆಗಳ ಅನುಷ್ಠಾನಕ್ಕೆ ನಿಬಂಧನೆಗಳನ್ನು ಮಾಡಲು ಕೇಂದ್ರೀಯ ಮತ್ತು ರಾಜ್ಯ ಸರ್ಕಾರಗಳಿಗೆ ಅನುವು ಮಾಡಿಕೊಡುತ್ತದೆ. ಇದಕ್ಕೆ ಸಂಬಂಧಿಸಿದಂತೆ ವಿಪತ್ತು ನಿರ್ವಹಣಾ ಕಾಯ್ದೆ 2005 ಕೆಲಂ 11,23 ಮತ್ತು 31 ರಾಷ್ಟ್ರೀಯ, ರಾಜ್ಯ ಮತ್ತು ಜಿಲ್ಲೆಯ ವಿಪತ್ತು ನಿರ್ವಹಣಾ ಯೋಜನೆಗಳಿಗೆ ಅನ್ವಯವಾಗುತ್ತವೆ. ವಿಪತ್ತು ನಿರ್ವಹಣಾ ಕಾಯ್ದೆ 4 ಮತ್ತು 5 ನೇ ಆಧ್ಯಾಯಗಳು ವಿಕೋಪ ನಿರ್ವಹಣೆಗೆ ಸಂಬಂಧ ಪಟ್ಟ ಕೇಂದ್ರೀಯ, ರಾಜ್ಯ ಮತ್ತು ಸ್ಥಳೀಯ

ಸರ್ಕಾರಗಳ ಜವಾಬ್ದಾರಿಗಳನ್ನು ಉಚ್ಚರಿಸುತ್ತವೆ. ಭಾರತದ ಸರ್ಕಾರದ ಪ್ರತಿಯೊಂದು ಸಚಿವಾಲಯ ಅಥವಾ ಇಲಾಖೆಯು ಅದರ ವಾರ್ಷಿಕ ಬಜೆಟ್‌ನಲ್ಲಿ ವಿಕೋಪ ನಿರ್ವಹಣಾ ಯೋಜನೆಯಲ್ಲಿ ರೂಪಿಸಲಾದ ಚಟುವಟಿಕೆಗಳು ಮತ್ತು ಕಾರ್ಯಕ್ರಮಗಳನ್ನು ಕೈಗೊಳ್ಳಲು ನಿಧಿಗಾಗಿ ಉಪಬಂಧಗಳನ್ನು ಮಾಡಬೇಕು ಎಂದು ವಿಪತ್ತು ನಿರ್ವಹಣಾ ಕಾಯ್ದೆ ಹೇಳುತ್ತದೆ. ರಾಷ್ಟ್ರೀಯ ವಿಪತ್ತು ನಿರ್ವಹಣಾ/ ರಾಜ್ಯ ವಿಪತ್ತು ನಿರ್ವಹಣಾ ಯೋಜನೆಗೆ ಅನುಸಾರವಾಗಿ ಭಾರತ ಸರ್ಕಾರದ ಪ್ರತಿಯೊಂದು ಸಚಿವಾಲಯ ಮತ್ತು ಇಲಾಖೆ ಮತ್ತು ಪ್ರತಿಯೊಂದು ರಾಜ್ಯವು ಒಂದು ಜಿಲ್ಲಾ ವಿಪತ್ತು ನಿರ್ವಹಣಾಯೋಜನೆಯನ್ನು ಸಿದ್ಧಪಡಿಸಬೇಕು ಎಂದು ಕಾಯ್ದೆ ಆದೇಶಿಸಿದೆ. ಅನುಕ್ರಮವಾಗಿ ಜಿಲ್ಲಾ ವಿಪತ್ತು ನಿರ್ವಹಣಾ ಪ್ರಾಧಿಕಾರಗಳು ತಮ್ಮ ವಿಪತ್ತು ನಿರ್ವಹಣಾ ಯೋಜನೆಗಳನ್ನು ವಾರ್ಷಿಕವಾಗಿ ಪರಿಶೀಲಿಸಬೇಕು ಮತ್ತು ಪರಿಷ್ಕರಿಸಬೇಕು. ಕೇಂದ್ರೀಯ ಸಚಿವಾಲಯಗಳು ಮತ್ತು ರಾಜ್ಯ ಸರ್ಕಾರಗಳು ಎಲ್ಲ ಹಂತಗಳಲ್ಲಿ ತಮ್ಮ ಅಭಿವೃದ್ಧಿಯ ನೀತಿ, ಯೋಜನೆ ಮತ್ತು ಕಾರ್ಯಕ್ರಮ ಡಿಆರ್‌ಆರ್ ನೊಂದಿಗೆ ಸಂಯೋಜಿಸುತ್ತವೆ. ಅವುಗಳು ಡಿಎಮ್ ಯೋಜನೆಯ ಅನುಷ್ಠಾನಕ್ಕೆ ಸೂಕ್ತವಾದ ಒಂದು ಸಮಗ್ರವಾದ ಮಾರ್ಗ ಮತ್ತು ಎಲ್ಲಾ ಹಂತಗಳಲ್ಲಿ ಬಹು-ಪಾಲುದಾರ ಪಾಲುದಾರಿಕೆಗಳ ನಿರ್ಮಾಣ ಮಾಡಬೇಕು.

**ಜಿಲ್ಲಾ ವಿಪತ್ತು ನಿರ್ವಹಣೆ ಯೋಜನೆಯನ್ನು ವಿಮರ್ಶೆ ಮತ್ತು ನವೀಕರಣ:**

ವಿಪತ್ತು ನಿರ್ವಹಣಾ ಕಾಯ್ದೆ 2005 ರ ಕಲಂ 31ರ ಉಪಕಲಂ (7) ಪ್ರಕಾರ, ಜಿಲ್ಲೆಯ ಯೋಜನೆಯು ವಾರ್ಷಿಕವಾಗಿ ಪರಿಶೀಲನೆ ಮತ್ತು ನವೀಕರಣ ಗೊಳ್ಳಬೇಕು. ಮತ್ತು ಉಪ ಕಲಂ (7) ಪ್ರಕಾರ, ಜಿಲ್ಲಾ ಪ್ರಾಧಿಕಾರವು ವಾರ್ಷಿಕವಾಗಿ ಪರಿಶೀಲನೆಗೊಳ್ಳಬೇಕು ಮತ್ತು ಯಾವುದೇ ದೊಡ್ಡ ವಿಕೋಪದ ಸಮಯದಲ್ಲಿ ಅಪಾಯದಿಂದ ಕಲಿತ ಪಾಠದ ರೂಪದಲ್ಲಿ ಮಹತ್ವ ಬದಲಾವಣೆ ಅಥವಾ ಯೋಜನೆಯಲ್ಲಿ ಹೇಳಿರುವ ಸಂಸ್ಥೆಯಲ್ಲಿ ಅಥವಾ ಪ್ರಾಥಮಿಕ ಕಾರ್ಯಪಡೆಗಳ ಸದಸ್ಯರ ಜವಾಬ್ದಾರಿಯಲ್ಲಿ ಮಹತ್ವವಾದ ಬದಲಾವಣೆ ಕಂಡು ಬಂದಲ್ಲಿ ನವೀಕರಿಸಬೇಕು. ಅವಶ್ಯಕತೆ ಕಂಡು ಬಂದಾಗ ಜಿಲ್ಲೆಯಲ್ಲಿ ಸರ್ಕಾರದ ವಿವಿಧ ಇಲಾಖೆಗಳಿಗೆ ಯೋಜನೆಯನ್ನು ಅನುಷ್ಠಾನಗೊಳಿಸಲು ಮತ್ತು ಆ ರೀತಿಯ ಸೂಚನೆಗಳನ್ನು ನೀಡಲು ಹಾಗೆಯೇ ಅವುಗಳ ಅನುಷ್ಠಾನಕ್ಕೆ ಅನುವು ಮಾಡಿಕೊಡುತ್ತದೆ.

**ಜಿಲ್ಲಾ ವಿಪತ್ತು ನಿರ್ವಹಣೆ ಯೋಜನೆಯನ್ನು ಉಪಯೋಗಿಸುವುದು ಹೇಗೆ :**

ಗ್ರಾಮೀಣ ಮಟ್ಟದಿಂದ ಶುರುವಾಗುವ ವಿಕೋಪ ನಿರ್ವಹಣಾ ಯೋಜನೆಯನ್ನು ಜಿಲ್ಲಾ ಮಟ್ಟದ ವರೆಗೆ ರೂಪಿಸಲಾಗಿದೆ. ಉಪ ಕಮಿಷನರ್, ಉಪ-ವಿಭಾಗೀಯ ಅಧಿಕಾರಿ ಮತ್ತು ತಾಹಸೀಲ್ದಾರ್ ಅವರವರ ಮಟ್ಟದಲ್ಲಿ ನಿರ್ವಹಣಾ ತಂಡಗಳಿಗೆ ಮುಖ್ಯಸ್ಥರಾಗಿರುತ್ತಾರೆ. ನಗರ ಮತ್ತು ಗ್ರಾಮೀಣ ಸ್ಥಳೀಯ ಸಂಸ್ಥೆಗಳು, ವಿವಿಧ ಇಂಜಿನಿಯರಿಂಗ್ ವಿಭಾಗಗಳು ಮತ್ತು ನಾಗರಿಕ ಸಮಾಜವು ಡಿಡಿಎಮ್‌ಪಿ ಯ ಒಂದು ಪ್ರಮುಖ ಘಟಕವನ್ನು ರೂಪಿಸುತ್ತವೆ. ಈ ವಿಪತ್ತು ನಿರ್ವಹಣಾ ಘಟಕದಿಂದ ಜಿಲ್ಲಾ ವಿಪತ್ತು ನಿರ್ವಹಣೆ ಯೋಜನೆಯಲ್ಲಿರುವ ಮಾಹಿತಿಯನ್ನು ಜಿಲ್ಲೆಯಲ್ಲಿ ಸಂಭವಿಸುವ ವಿಪತ್ತುಗಳು ಸಂಭವಿಸುವ ಪೂರ್ವದಲ್ಲಿ, ಸಂಭವಿಸುವ ಸಂದರ್ಭದಲ್ಲಿ ಅಥವಾ ವಿಕೋಪದ ನಂತರದಲ್ಲಿ ಉಪಯೋಗಿಸಬಹುದು. ಇದರಿಂದ ಜಿಲ್ಲೆಯಲ್ಲಿ ವಿಕೋಪ ನಿರ್ವಹಣೆಯನ್ನು ಅಚ್ಚುಕಟ್ಟದಡಾಗಿ ನಿರ್ವಹಿಸಬಹುದು.

### ಅಧ್ಯಾಯ-3

## ರಾಯಚೂರು ಜಿಲ್ಲೆಯ ವಿಪತ್ತು (ಅಪಾಯ),ಅಪಾಯ, ದುರ್ಬಲತೆ, ಸಾಮರ್ಥ್ಯ (ಎಚ್‌ಆರ್‌ವಿಸಿ) ವಿಶ್ಲೇಷಣೆ

### [HAZARD, RISK, VULNERABILITY, CAPACITY (HRVC) ANALYSIS]

ಈ ಅಧ್ಯಾಯವು ಜಿಲ್ಲೆಯಿಂದ ಎದುರಿಸಬೇಕಾದ ಸಂಭಾವ್ಯ ಅಪಾಯಗಳು, ಸಂಭವಿಸುವ ಸಂಭವನೀಯ ಸಮಯ, ವಿವಿಧ ವಿಪತ್ತುಗಳಿಗೆ ಜಿಲ್ಲೆಯ ದುರ್ಬಲತೆ ಅದರ ವಿಶ್ಲೇಷಣೆ ಮತ್ತು ಒಳಗೊಂಡಿರುವ ಅಪಾಯದ ವಿಶ್ಲೇಷಣೆಯೊಂದಿಗೆ ಒಳಗೊಂಡಿರುತ್ತದೆ. ಇದು ಕಳೆದ ವರ್ಷಗಳಲ್ಲಿ ಸಂಭವಿಸಿರುವ ವಿಪತ್ತುಗಳನ್ನು ವಿಶ್ಲೇಷಿಸಿ ಕಾರ್ಯನಿರ್ವಹಿಸುತ್ತದೆ, ಇವುಗಳ ಮೇಲೆ ವಿಪತ್ತು ತಗ್ಗಿಸುವ ಕ್ರಮಗಳು, ಸುರಕ್ಷತಾ ಕ್ರಮಗಳು, ಪುನಃಸ್ಥಾಪನೆ ಮತ್ತು ಪುನರ್ವಸತಿ ಯೋಜನೆ ಇತ್ಯಾದಿಗಳನ್ನು ಯಶಸ್ವಿಯಾಗಿ ಯೋಜನೆ ರೂಪಿಸುವುದಾಗಿದೆ. ಆದ್ದರಿಂದ ರಾಯಚೂರು ಜಿಲ್ಲೆಗೆ ಸಂಬಂಧಿಸಿದ ಅಪಾಯ, ಅಪಾಯ ಮತ್ತು ದುರ್ಬಲತೆಯ ವಾಸ್ತವಿಕ ವಿಶ್ಲೇಷಣೆಯನ್ನು ಸಾಧಿಸಲು ಎಚ್ಚರಿಕೆಯಿಂದ ಪ್ರಯತ್ನಿಸಲಾಗಿದೆ.

#### 1) ಅಪಾಯದ ವಿಶ್ಲೇಷಣೆ [HAZARD ANALYSIS]:

ವಿವಿಧ ನೈಸರ್ಗಿಕ ಮತ್ತು ಮಾನವ ನಿರ್ಮಿತ ಅಪಾಯಗಳಿಂದ ಹಾನಿ ಸಂಭವಿಸಿದರೂ, ಪೂರ್ವಭಾವಿಯಾಗಿ ಸಮುದಾಯವನ್ನು ತಗ್ಗಿಸುವ ಕಾರ್ಯತಂತ್ರವು ವೈಯಕ್ತಿಕ ಅಪಾಯ ಮತ್ತು ಆಸ್ತಿ ನಷ್ಟವನ್ನು ಕಡಿಮೆ ಮಾಡುತ್ತದೆ. ಜಿಲ್ಲೆಯಲ್ಲಿರುವ ಅಪಾಯಗಳ ವಿಶ್ಲೇಷಣೆಯು ಜಿಲ್ಲಾ ವಿಪತ್ತು ನಿರ್ವಹಣಾ ಪ್ರಾಧಿಕಾರಕ್ಕೆ ನಿರ್ಧಾರ ತೆಗೆದುಕೊಳ್ಳಲು ಅನುಕೂಲವಾಗುತ್ತದೆ, ಸ್ಥಳೀಯ ಅಪಾಯದ ಮೌಲ್ಯಮಾಪನ ಮತ್ತು ದುರ್ಬಲತೆಯ ವಿಶ್ಲೇಷಣೆಯು ನಮ್ಮ ಸಮುದಾಯದಲ್ಲಿ ಜೀವ ಮತ್ತು ಆಸ್ತಿಪಾಸ್ತಿಗಳ ನಷ್ಟದ ವಿರುದ್ಧ ಹೋರಾಡುವ ಆರಂಭಿಕ ಹಂತಗಳಾಗಿವೆ. ಅಪಾಯವನ್ನು ಯಾವುದೇ ಘಟನೆ / ವಸ್ತು / ನದಿಗಳು / ಕೈಗಾರಿಕೆಗಳು / ಭೂಕಂಪ / ಬೆಂಕಿ / ಕಟ್ಟಡ / ಹೆಚ್ಚುವರಿ ಅಥವಾ ಮಳೆಯ ಕೊರತೆ ಎಂದು ಕರೆಯಬಹುದು, ಇದು ಜನಸಂಖ್ಯೆ / ಪ್ರಾಣಿಗಳು / ಆಸ್ತಿ / ಪರಿಸರ ಇತ್ಯಾದಿಗಳಿಗೆ ಹಾನಿಯನ್ನುಂಟುಮಾಡುತ್ತದೆ, ಸಂಭವಿಸುವಿಕೆಯ ಪ್ರಮಾಣವನ್ನು ಒಳಗೊಂಡ ವಿಶ್ಲೇಷಣೆ, ಅಪಾಯಗಳ ಪ್ರಮಾಣ ಮತ್ತು ಅಂತಹ ಅಪಾಯಗಳಿಂದ ಉಂಟಾಗುವ ಪರಿಣಾಮವು ಅಂತಹ ಸಂಭವನೀಯತೆಗಳನ್ನು ಎದುರಿಸಲು ಯೋಜನೆಯನ್ನು ಸಿದ್ಧಪಡಿಸಲು ಸರಿಯಾದ ನಿರ್ದೇಶನವನ್ನು ನೀಡುತ್ತದೆ. ರಾಯಚೂರು ಜಿಲ್ಲೆಯ ಅಪಾಯದ ವಿಶ್ಲೇಷಣೆಯು ಅಣೆಕಟ್ಟುಗಳಿಂದ ಹೆಚ್ಚಿನ ನೀರು ನದಿಗೆ ಹರಿಬಿಡುವುದು ಅಪಾಯಕ್ಕೆ ವಿಶೇಷ ಒತ್ತು ನೀಡಿ ವಿವಿಧ ಅಪಾಯಗಳು, ಇತಿಹಾಸ ಮತ್ತು ಪೀಡಿತ ಪ್ರದೇಶ ಇತ್ಯಾದಿಗಳ ಕಾಲೋಚಿತತೆಯನ್ನು ಒಳಗೊಂಡಿದೆ.

1) ಪ್ರವಾಹ: ಕರ್ನಾಟಕದ ಬಹುತೇಕ ಎಲ್ಲಾ ಜಿಲ್ಲೆಗಳು ಮಧ್ಯಮದಿಂದ ತೀವ್ರ ಪ್ರವಾಹವನ್ನು ಎದುರಿಸುತ್ತಿವೆ. ಪ್ರವಾಹವು ಬಂಗಾಳ ಕೊಲ್ಲಿ ಮತ್ತು ಅರೇಬಿಯನ್ ಸಮುದ್ರದಲ್ಲಿನ ಮೋಡದ ಸ್ಪೋಟಗಳು, ಸಿಲೋನ್‌ಗಳು ಅಥವಾ ಖಿನ್ನತೆಗಳೊಂದಿಗೆ ಸಂಬಂಧಿಸಿದೆ. ಬೆಳಗಾವಿ, ಬಿಜಾಪುರ, ಬಾಗಲಕೋಟೆ, ರಾಯಚೂರು, ಗುಲ್ಬರ್ಗಾ, ಶಿವಮೊಗ್ಗ, ಚಿಕ್ಕಮಗಳೂರು, ), ಬೆಂಗಳೂರು (ಯು), ಕೋಲಾರ, ಮಂಡ್ಯ, ಮೈಸೂರು, ಮತ್ತು ಚಾಮರಾಜನಗರ.ಉಡುಪಿ, ಕೊಡಗು, ಬಳ್ಳಾರಿ, ದಕ್ಷಿಣ ಕನ್ನಡ, ಧಾರವಾಡ, ದಾವನಗೆರೆ, ಗದಗ, ಹಾಸನ್, ಉತ್ತರಾ ಕನ್ನಡ, ರಾಯಚೂರ್ ಜಿಲ್ಲೆಗಳಲ್ಲಿ ಪ್ರವಾಹ ಸಾಮಾನ್ಯವಾಗಿದೆ.



ತುಂಗಾಭದ್ರ ಜಲಾಶಯ : ತುಂಗಾಭದ್ರ ಅಣೆಕಟ್ಟು ಕೂಡ ಪಂಪ ಸಾಗರ್ ಎಂದು ಕರೆಯಲ್ಪಡುತ್ತದೆ. ಇದನ್ನು ಕೃಷ್ಣ ನದಿಯ ಉಪನದಿಯಾದ ತುಂಗಾಭದ್ರ ನದಿಗೆ ಅಡ್ಡಲಾಗಿ ನಿರ್ಮಿಸಲಾಗಿದೆ. ಈ ಅಣೆಕಟ್ಟು ಕರ್ನಾಟಕದ ಕೊಪ್ಪಳ ಜಿಲ್ಲೆಯ ಮುನಿರಾಬಾದ್ನಲ್ಲಿದೆ. ಇದು ನೀರಾವರಿ, ವಿದ್ಯುತ್ ಉತ್ಪಾದನೆ, ಪ್ರವಾಹ ನಿಯಂತ್ರಣ ಸೇವೆ ಮಾಡುವ ಒಂದು ವಿವಿಧೋದ್ದೇಶ ಅಣೆಕಟ್ಟು.ಬಳ್ಳಾರಿ ಜಿಲ್ಲೆ ಹೊಸಪೇಟೆ ಬಳಿ ಕರ್ನಾಟಕ-ಆಂಧ್ರಪ್ರದೇಶ ಸರ್ಕಾರಗಳು ಜಂಟಿಯಾಗಿ ನಿರ್ಮಿಸಿರುವ ತುಂಗಾಭದ್ರಾ ಅಣೆಕಟ್ಟು ರಾಜ್ಯದ ಅತಿ ದೊಡ್ಡ ಅಣೆಕಟ್ಟು ಎನ್ನುವ ಹಿರಿಮೆಗೆ ಪಾತ್ರವಾಗಿದೆ. 2441ಮೀಟರ್ ಉದ್ದ ಹಾಗೂ 49.38 ಮೀಟರ್ ಎತ್ತರ ಹೊಂದಿರುವ ತುಂಗಾಭದ್ರಾ

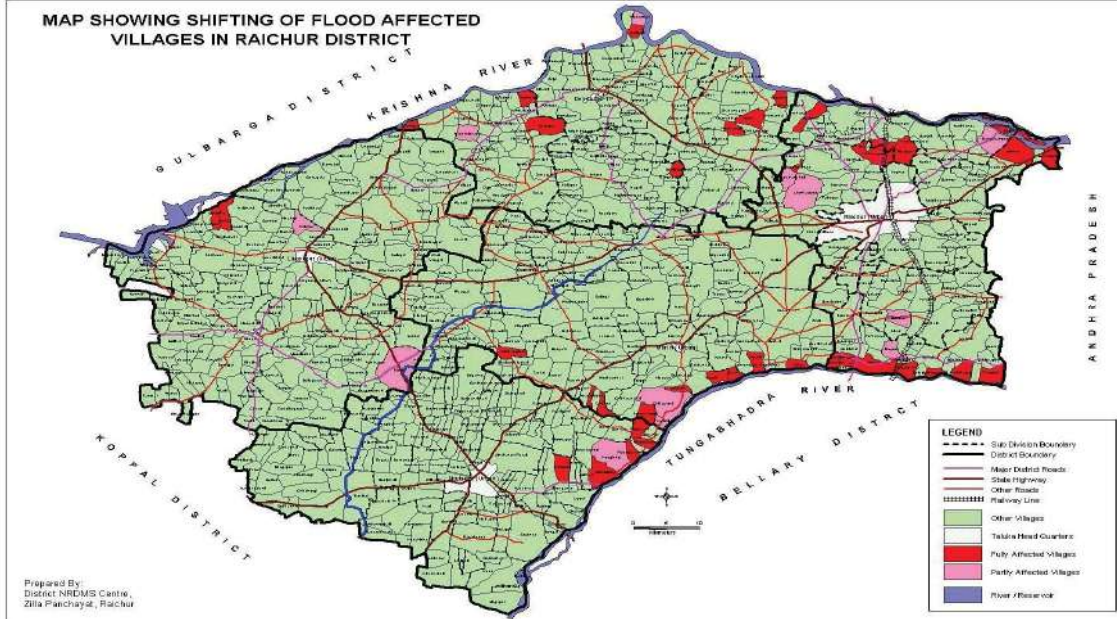
ಅಣೆಕಟ್ಟು ನೀರಾವರಿ ಉದ್ದೇಶದಿಂದ ನಿರ್ಮಾಣಗೊಂಡಿದೆ. ಇದು ಹೊಸಪೇಟೆಯಿಂದ ಕೇವಲ 5 ಕಿಲೋಮೀಟರ್ ದೂರದಲ್ಲಿದೆ. 33 ಬಹುದೊಡ್ಡ ಗೇಟುಗಳನ್ನು ಹೊಂದಿರುವ ತುಂಗಾಭದ್ರಾ ಅಣೆಕಟ್ಟು ಬಹುದೊಡ್ಡ ಗಾತ್ರವನ್ನು ಹೊಂದಿದೆ.ರಾಯಚೂರು ಜಿಲ್ಲೆಯು ತುಂಗಾ

ಭದ್ರಾ ನದಿ ಮತ್ತು ಕೃಷ್ಣ ನದಿಯ ಕೆಲವು ಪ್ರದೇಶಗಳಿಂದಲೂ ಪ್ರವಾಹ ಪೀಡಿತವಾಗಿದೆ. ಜಿಲ್ಲೆಯ ದಕ್ಷಿಣದ ಗಡಿಯನ್ನು ರೂಪಿಸುವ ತುಂಗಾ ಭದ್ರಾ ನದಿಯು ಜಿಲ್ಲೆಯ ಉದ್ದಕ್ಕೂ ಸುಮಾರು 130 ಮೈಲುಗಳಷ್ಟು ದೂರದಲ್ಲಿ ಗಂಗಾವತಿ, ಸಿಂಧನೂರ್, ಮಾನ್ವಿ ಮತ್ತು ರಾಯಚೂರು ಪ್ರದೇಶಗಳನ್ನು ಮುಟ್ಟುತ್ತದೆ ಮತ್ತು ಜಿಲ್ಲೆಯನ್ನು ರಾಯಚೂರು ತಾಲ್ಲೂಕಿನ ತಲಮರಿ ಗ್ರಾಮದ ಆಗ್ನೇಯಕ್ಕೆ ಬಿಡುತ್ತದೆ. ಮೇಲೆ ಹೇಳಿದಂತೆ, ಜಿಲ್ಲೆಯ ಹಾದಿಯಲ್ಲಿ ಹಲವಾರು ತೊರೆಗಳು ಮತ್ತು ನಾಲಗಳು ನದಿಗೆ ಹರಿಯುತ್ತವೆ, ಅವುಗಳಲ್ಲಿ ಮುಖ್ಯವಾದವು ಮಾಸ್ತಿ ನಲಾ (70 ಮೈಲಿಗಳು), ಹಿರೆಹಲ್ಲಾ (50 ಮೈಲಿಗಳು), ಅಲವಾಂಡಿ ನಲಾ (20 ಮೈಲಿಗಳು), ಸಿಂಧನೂರ್ ನಲಾ.

**ನಾರಾಯಣಪುರ ಜಲಾಶಯ:** ಕೃಷ್ಣ ನದಿ ರಾಯಚೂರು ಜಿಲ್ಲೆಯ ಲಿಂಗಸಗೂರು ತಾಲ್ಲೂಕಿನ ಉಪ್ಪಿನ್ಹಾಲ್ ಗ್ರಾಮದ ಉತ್ತರಕ್ಕೆ ಪ್ರವೇಶಿಸಿ ಜಿಲ್ಲೆಯಲ್ಲಿ ಸುಮಾರು 104 ಮೈಲಿ ದೂರದಲ್ಲಿ ಹರಿಯುತ್ತದೆ. ಸುಮಾರು ಮೂರು ಮೈಲುಗಳಷ್ಟು ದೂರದಲ್ಲಿ 300 ಅಡಿಗಳಷ್ಟು ದೂರದಲ್ಲಿರುವ ಈ ಜಿಲ್ಲೆಯ ಮೂಲಕ ನದಿಯ ಮಟ್ಟದಲ್ಲಿ ಕಡಿದಾದ ಪ್ರದೇಶದಲ್ಲಿ ಹರಿಯುತ್ತದೆ. ಬೀಮಾ ನದಿ ಈ ನದಿಯನ್ನು ರಾಯಚೂರು ತಾಲ್ಲೂಕಿನ ಕಡ್ಲೂರಿನ ಉತ್ತರಕ್ಕೆ ಸೇರುತ್ತದೆ. ಸುಮಾರು 15 ಪ್ರಮುಖ ಮತ್ತು 21 ಸಣ್ಣ ಹೊಳೆಗಳು ಮತ್ತು ನಳಗಳು ಸಹ ಅದರ ಹಾದಿಯಲ್ಲಿ ನದಿಗೆ ಹರಿಯುತ್ತವೆ, ಅವುಗಳಲ್ಲಿ ಮುಖ್ಯವಾದವು ಹುಟ್ಟಿ ನಲಾ (30 ಮೈಲಿಗಳು), ಚಿಕ್ಕುಗುರ್ ನಲಾ (22 ಮೈಲಿಗಳು), ರಾಮ್‌ದುರ್ಗ್ ನಲಾ (20 ಮೈಲಿಗಳು), ಮಂದಾರ್ಗಿ ನಲಾ (19 ಮೈಲಿಗಳು), ಕೋಡಿಹಾಲ್ ನಲಾ (17 ಮೈಲಿಗಳು), ರಾಮನ್ಹಲ್ ನಲಾ (16 ಮೈಲಿಗಳು), ಹೈರೆಬುದೂರ್ ನಲಾ (15 ಮೈಲಿಗಳು) ಮತ್ತು ತಿಮ್ಮಾಪುರ ಮತ್ತು ಬುಡಡಿಪಾದ್ ನಳಗಳು (ತಲಾ 14 ಮೈಲಿಗಳು). ಈ ನದಿ ರಾಯಚೂರು ತಾಲ್ಲೂಕಿನ ಬುರ್ದಿಪಾದ್ ಗ್ರಾಮದ ಉತ್ತರದಿಂದ ಜಿಲ್ಲೆಯನ್ನು ಬಿಟ್ಟು ಅಂಧ್ರಪ್ರದೇಶವನ್ನು ಪ್ರವೇಶಿಸುತ್ತದೆ.



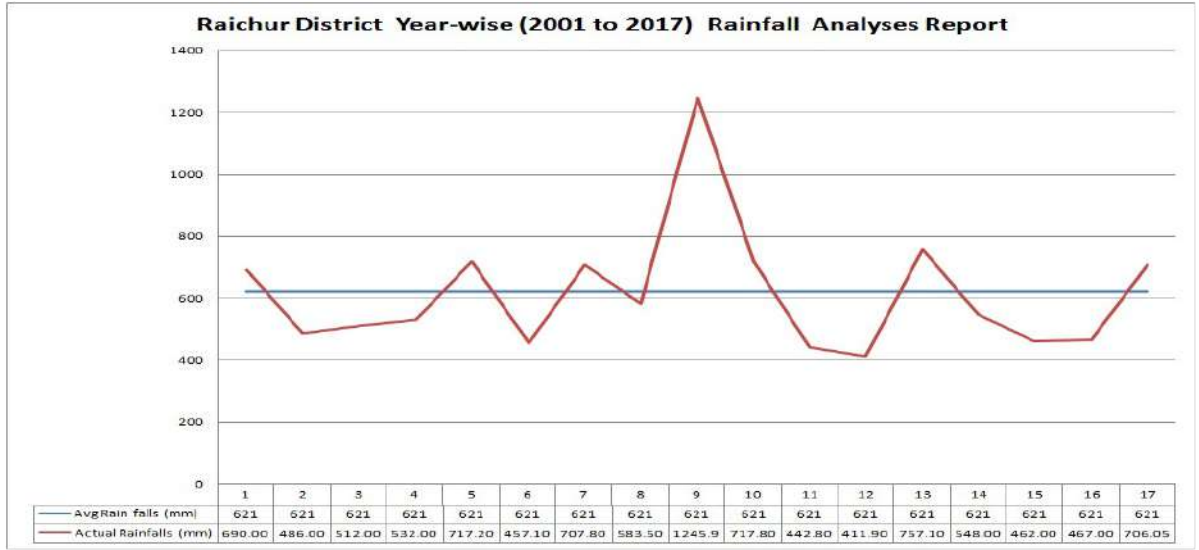
ರಾಯಚೂರು ಜಿಲ್ಲೆಯ ಪ್ರವಾಹ ಪ್ರದೇಶಗಳ ನಕ್ಷೆ:



**II) ಬರ ಪರಿಸ್ಥಿತಿ:**

ಕರ್ನಾಟಕವು ದೇಶದಲ್ಲಿ ಬರ ಎದುರಿಸುವ ಎರಡನೇ ರಾಜ್ಯವಾಗಿರುತ್ತದೆ. ಬರ/ಜಲಕ್ಷಾಮವು ಇತರ ವಿಕೋಪಗಳಿಗಿಂತ ಭಿನ್ನವಾದ ನೈಸರ್ಗಿಕ ವಿಕೋಪವಾಗಿದೆ, ಏಕೆಂದರೆ ಇದು ನಿಧಾನಗತಿಯಲ್ಲಿ ಆಕ್ರಮಣವನ್ನು ಹೊಂದಿರುವುದರಿಂದ, ಬರವು ಅನೇಕ ತಿಂಗಳುಗಳು ಅಥವಾ ವರ್ಷಗಳಿಂದ ವಿಕಸನಗೊಳ್ಳುತ್ತಾ ಸಾಗುತ್ತದೆ. ಇದು ದೊಡ್ಡ ಪ್ರಮಾಣದಲ್ಲಿ ಪರಿಣಾಮ ಬೀರುತ್ತದೆ ಮತ್ತು ಸ್ವಲ್ಪ ರಚನಾತ್ಮಕ ಹಾನಿಯನ್ನು ಉಂಟುಮಾಡುತ್ತದೆ. ಇತರ ವಿಕೋಪಗಳಂತೆ ಕೃಷಿ, ಆರ್ಥಿಕ, ಪರಿಸರ ಮತ್ತು ಸಾಮಾಜಿಕ ವಲಯಗಳ ಮೇಲೆ ಪರಿಣಾಮ ಬೀರುತ್ತದೆ. ಬರ ಎಲ್ಲಾ ಪ್ರದೇಶಗಳಿಗೆ ಹವಾಮಾನ ವೈಪರಿತ್ಯದ ಒಂದು ಸಾಮಾನ್ಯ ಭಾಗವಾಗಿದ್ದು, ಇದರ ವಿಕಸನ ಅವಧಿಯಲ್ಲಿ ನೀರಿನ ಕೊರತೆಯನ್ನು ಎದುರಿಸಲು ಸಕಾರಾತ್ಮಕವಾಗಿ, ವ್ಯವಸ್ಥಿತವಾದ ರೀತಿಯಲ್ಲಿ ಯೋಜನೆಗಳನ್ನು ಅಭಿವೃದ್ಧಿಪಡಿಸುವುದು ಮುಖ್ಯ.

ರಾಯಚೂರು ಜಿಲ್ಲೆಯ ಎರಡು ಭಾಗಗಳಲ್ಲಿ ತುಂಗಭದ್ರ ಜಲಾಶಯದ ನದಿ ಮತ್ತು ನಾರಾಯಣಪುರ ಜಲಾಶಯದ ಕಾಲುವೆಯಿಂದ ನೀರನ್ನು ಕೃಷಿಯ ಉದ್ದೇಶಕ್ಕಾಗಿ ಮತ್ತು ಕುಡಿಯುವ ನೀರಿನ ಕೆರೆಗಳನ್ನು ತುಂಬಿಸಿಕೊಳ್ಳಲು ಬಳಸಲ್ಪಡುತ್ತದೆ. ಈ ವಿಭಾಗದಲ್ಲಿ ಕಾಲುವೆ, ಕೆರೆಗಳು ಮತ್ತು ಬಾವಿಗಳ ಮೂಲಕ ಮುಖ್ಯವಾಗಿ ನೀರಾವರಿ ನಡೆಸಲಾಗುತ್ತದೆ. ಹಿಂದಿನ ದಶಕದಲ್ಲಿ ವಾರ್ಷಿಕ ಮಳೆಗಾಲವು ಹೆಚ್ಚು ಅನಿಯಮಿತ ವಾಗಿತ್ತು ಮತ್ತು ಬರಗಾಲ ಎಂದು ಪರಿಗಣಿಸಲ್ಪಡುತ್ತದೆ, ಈ ಕಾರಣದಿಂದಾಗಿ ನದಿಗಳಲ್ಲಿ ಸಾಕಷ್ಟು ನೀರು ಸಂಗ್ರಹವಾಗಿಲ್ಲ. ನಿರೀಕ್ಷಿತ ಮಟ್ಟದಲ್ಲಿ ಅಂತರ್ಜಲ ಪುನರ್ಭರ್ತಿಕಾರ್ಯ ಸಹ ನಡೆಯಲಿಲ್ಲ. ನೀರಾವರಿಗಾಗಿ ಸರೋವರದ ನೀರಿನ ಮೇಲೆ ಅವಲಂಬನೆ ಹೆಚ್ಚುಕಡಿಮೆ ಸಂಪೂರ್ಣವಾಗಿ ನಿಲ್ಲಿಸಲಾಗಿದೆ ಮತ್ತು ಮಧ್ಯಂತರ ಮಳೆಯಿಂದಾಗಿ ಕೆರೆಗಳಲ್ಲಿ ಸಂಗ್ರಹಿಸಲಾದ ನೀರು ಸಾರ್ವಜನಿಕರಿಗೆ ಮತ್ತು ಜಾನುವಾರುಗಳಿಗೆ ಬಳಸಲ್ಪಡುತ್ತದೆ. ಜಿಲ್ಲೆಯಲ್ಲಿ ಕಳೆದ ದಶಕದಲ್ಲಿ ಮಳೆಯು ಸರಾಸರಿಗಿಂತ ಕಡಿಮೆಯಾಗಿದೆ. ಅಂತರ್ಜಲ ನೀರು ಅತಿಯಾಗಿ ಬಳಸಲಾಗುತ್ತಿದೆ ಮತ್ತು ನಿರಂತರ ಕೊರತೆಯಿಂದ ಎಲ್ಲಾ ತಾಲ್ಲೂಕುಗಳಲ್ಲಿ ನೀರಿನ ಕೋಷ್ಟಕ 1000-1200 ಅಡಿಯ ವರೆಗೆ ಅತಿ ಆಳಕ್ಕೆ ಹೋಗಿದೆ.



**Sources: Karnataka State Natural Disaster Monitoring Centre Bangalore (KSNDMC)**

ರಾಯಚೂರು ಜಿಲ್ಲೆಯು ಕಳೆದ 2001 ರಿಂದ 2018 ರವರೆಗೆ ಸರಾಸರಿಗಿಂತ (2009 ಮತ್ತು 2013 ವರೆಗೆ ಪಡಿಸಿದರೆ) ಉಳಿದ ವರ್ಷಗಳಲ್ಲಿ ಮಳೆ ಪ್ರಮಾಣ ಕಡಿಮೆಯಾಗಿ ಬರ ಪರಿಸ್ಥಿತಿಯನ್ನು ಎದುರಿಸಿದೆ, ಪ್ರಸಕ್ತ 2018-19 ರಲ್ಲಿ ಸಹ ಸರ್ಕಾರ ರಾಯಚೂರು ಜಿಲ್ಲೆಯ ಎಲ್ಲಾ ತಾಲ್ಲೂಕುಗಳನ್ನು ಬರ ಪೀಡಿತ ಪ್ರದೇಶಗಳೆಂದು ಘೋಷಿಸಲಾಗಿದೆ.

**III) ಅತೀಯಾದ ಬಿಸಿಲು (Sun Storke):**

ರಾಯಚೂರು ಜಿಲ್ಲೆಯು ಕರ್ನಾಟಕ ರಾಜ್ಯದ ಉತ್ತರ ಮೈದಾನ ಪ್ರದೇಶದಲ್ಲಿದೆ, ಇದು ಬರ ಪೀಡಿತ ಮತ್ತು ದೇಶದ ಶುಷ್ಕ ಪ್ರದೇಶದಲ್ಲಿ ಬರುತ್ತದೆ. ಸರಾಸರಿ ದೈನಂದಿನ ಕನಿಷ್ಠ 17. 7 ಡಿಗ್ರಿ ಸೆಂಟಿಗ್ರೇಡ್ ಹೊಂದಿರುವ ಡಿಸೆಂಬರ್ ಅತ್ಯಂತ ಶೀತವಾದ ತಿಂಗಳು, ಆದರೆ ಮಾರ್ಚ್-ಮೇ ತಿಂಗಳಿನಲ್ಲಿ ಸರಾಸರಿ ದೈನಂದಿನ ಗರಿಷ್ಠ ತಾಪಮಾನ 39 .8 ಡಿಗ್ರಿ ಸೆಂಟಿಗ್ರೇಡ್ ಹೊಂದಿದ್ದು, ಹೆಚ್ಚಾಗಿ 45.0 ಡಿಗ್ರಿ ಸೆಂಟಿಗ್ರೇಡ್ ವರೆಗೂ ಮುಟ್ಟುತ್ತದೆ. ಈ ಅವಧಿಯಲ್ಲಿ ಜಿಲ್ಲೆಯಲ್ಲಿ ಸಾರ್ವಜನಿಕರು ಸಾಕಷ್ಟು ಬಿಸಿಲಿನ ತಾಪ ಎದುರಿಸುತ್ತಾರೆ ಹಾಗೂ ಜನರ ಆರೋಗ್ಯದ ಮೇಲೆ ಪರಿಣಾಮ ಮೇಲೆ ಬೀರುತ್ತದೆ ಹಾಗೂ ಕೆಲವೊಂದು ಸಂದರ್ಭದಲ್ಲಿ ಜನರ ಪ್ರಾಣವನ್ನು ಕಳೆದುಕೊಂಡಿರುತ್ತಾರೆ. ಆದುದರಿಂದ ಸರ್ಕಾರವು ಅತೀಯಾದ ಬಿಸಿಲು ಸಹ ಒಂದು ನೈಸರ್ಗಿಕ ವಿಶೇಷವೆಂದು ಪರಿಗಣಿಸಿರುತ್ತದೆ.

**IV) ಕೈಗಾರಿಕಾ ವಲಯ**

ರಾಯಚೂರು ಜಿಲ್ಲೆಯು ರಾಜ್ಯಕ್ಕೆ ಬೆಳಕನ್ನು ನೀಡುವ ಯರಮರನ್ ತರಮಲ್ ಪವರ್ ಸ್ಟೇಷನ್ ಹೊಂದಿದೆ ಹಾಗೂ ಚಿನ್ನವನ್ನು ಉತ್ಪಾದಿಸುವ ಹಟ್ಟಿ ಚಿನ್ನದ ಗಣಿಯನ್ನು ಹೊಂದಿದೆ. ಜಿಲ್ಲೆಯು ಪ್ರಸಿದ್ಧ ವ್ಯಾಪಾರ ಮತ್ತು ಉತ್ಪಾದನಾ ಕೇಂದ್ರವಾಗಿದೆ. ಜಿಲ್ಲೆಯಲ್ಲಿ ಹತ್ತಿ ಹಾಗೂ ಭತ್ತ ಬೆಳೆಯುವ ಪ್ರದೇಶವಾಗಿದೆ ಇದರಿಂದ ಅಕ್ಕಿ ಮತ್ತು ಹತ್ತಿ ಕೈಗಾರಿಕೆಗಳಿವೆ. ಜಿಲ್ಲೆಯಲ್ಲಿ ಪ್ರಮುಖ ಕೈಗಾರಿಕೆಗಳು, ಉತ್ಪಾದನೆ ಮತ್ತು ಕೆಲಸ ನಿರ್ವಹಿಸುವ ಕಾರ್ಮಿಕರ ವಿವರ ಈ ಕೆಳಗಿನಂತೆವೆ:

ಕೈಗಾರಿಕೆಗಳು	ಉತ್ಪಾದನೆ	ಕಾರ್ಮಿಕರು
ಹಟ್ಟಿ ಗೋಲ್ಡ್ ಮೈನ್ಸ್ ಲಿಂಗಸಗೂರು ತಾಲೂಕು	ಚಿನ್ನ	4018
M/s ಕರ್ನಾಟಕ ಪವರ್ ಕಾರ್ಪೊರೇಷನ್ ಲೀಮಿಟೆಡ್ ಶಕ್ತಿನಗರ	ವಿದ್ಯುತ್	2412
ರಾಯಚೂರು ಸಾಲವೆಂಟ್ ರಾಯಚೂರು	Solvent Extraction	68
ಜನೆರಲ್ ಆಯಿಲ್ ಗ್ರೋವರ್ ಕೋ-ಆಪರೇಷನ್ ಲೀ ರಾಯಚೂರು	ಎಣ್ಣೆ	74
ಫಾರೂಕ್ ಅನ್ವರ ಕಂಪನಿ ರಾಯಚೂರು	ಎಣ್ಣೆ	99
ವಿಶಾಲ್ ಕೋಟನ್ಸ್ ಲೀ ದೇವನೂರು	ಹತ್ತಿ ಪದಾರ್ಥ	228
ಶಿಲ್ಪಾ ಮೇಡಿಕೇರ್ ರಾಯಚೂರು	ಔಷಧ	137

**V) ಭೂಕಂಪನ**

ರಾಯಚೂರು ಜಿಲ್ಲೆಯು ಕಡಿಮೆ ಹಾನಿ ಅಪಾಯದ ಭೂಕಂಪನ ವಲಯದಲ್ಲಿದೆ (ಮೂಲ: ಭಾರತದ ಭೂಕಂಪದ ಅಪಾಯದ ರೋನಿಂಗ್ ಅಟ್ಲಾಸ್) ಮತ್ತು ಭೂಕಂಪಕ್ಕೆ ಒಳಗಾಗುವ ಅಪಾಯ ಇಲ್ಲದಿದ್ದರೂ , ಜೀವನ ಮತ್ತು ಆಸ್ತಿಯ ನಷ್ಟವನ್ನು ತಪ್ಪಿಸಲು ಸನ್ನದ್ಧತೆ ಅಗತ್ಯವಾಗಿದೆ. ಜಿಲ್ಲೆಯಲ್ಲಿ ಹೆಚ್ಚಿನ ಭೂಕಂಪಗಳಲ್ಲಿ ಕಟ್ಟಡಗಳಾದ ಮನೆಗಳು, ಶಾಲೆಗಳು, ಆಸ್ಪತ್ರೆಗಳು ಮತ್ತು ಸಾರ್ವಜನಿಕ ಕಟ್ಟಡಗಳು ಮುಂತಾದವುಗಳ ಮರಣ ಮತ್ತು ಹಾನಿಗಳ ವ್ಯಾಪಕ ನಷ್ಟವನ್ನು ಉಂಟುಮಾಡುತ್ತದೆ. ರಸ್ತೆಗಳು, ಅಣೆಕಟ್ಟುಗಳು ಮತ್ತು ಸೇತುವೆಗಳಂತಹ ಸಾರ್ವಜನಿಕ ಮೂಲಭೂತ ಸೌಕರ್ಯಗಳನ್ನೂ ಸಹ ಭೂಕಂಪ ನಾಶಪಡಿಸುತ್ತದೆ, ಜೊತೆಗೆ ವಿದ್ಯುತ್ ಮತ್ತು ನೀರು ಸರಬರಾಜು ಅಳವಡಿಕೆಗಳಂತಹ ಸಾರ್ವಜನಿಕ ಉಪಯುಕ್ತತೆಗಳನ್ನು ಸಹ ಹಾನಿಗೊಳಿಸುತ್ತದೆ. ಇಡೀ ಜಿಲ್ಲೆಯು ಇಂಡಿಯನ್ ಸ್ಟ್ಯಾಂಡರ್ಡ್ಸ್ ಪ್ರಕಾರ ಭೂಕಂಪದ ವರ್ಗೀಕರಣದ ವಲಯ II ರ ಅಡಿಯಲ್ಲಿ ಬರುತ್ತದೆ, ಇದು ಸುರಕ್ಷಿತವಾಗಿದೆ. ಐತಿಹಾಸಿಕವಾಗಿ ಕಳೆದ ಒಂದು ನೂರು ವರ್ಷಗಳಲ್ಲಿ ಭೂಕಂಪದ ಯಾವುದೇ ಘಟನೆ ಕಂಡುಬಂದಿಲ್ಲ.

**VI) ರಸ್ತೆ ಅಪಘಾತಗಳು:**

ರಾಯಚೂರು ಜಿಲ್ಲೆಯು ಪ್ರಮುಖವಾಗಿ ರಾಷ್ಟ್ರೀಯ/ರಾಜ್ಯ/ಜಿಲ್ಲಾ ಹೆದ್ದಾರಿಗಳನ್ನು ಹೊಂದಿದ್ದು, ರಸ್ತೆ ಅಪಘಾತಗಳು ಒಂದು ಪ್ರಮುಖ ವಿಪತ್ತು ಮತ್ತು ಯಾವುದೇ ಮೂನ್ನೂಚನೆ ಇಲ್ಲದೆ ನೆಡೆಯುತ್ತಿರುತ್ತವೆ. ರಸ್ತೆ ಅಪಘಾತದ 70% ರಷ್ಟು ಅಪಘಾತವು ಚಾಲಕರ ನಿರ್ಲಕ್ಷ್ಯದಿಂದ ಎಂದು ರಸ್ತೆ ಅಪಘಾತದ ವಲಯವೆಂದು ತಿಳಿಸುತ್ತದೆ. ಅಸಮರ್ಪಕ ರಸ್ತೆ ಸಂಕೇತಗಳು, ಹೆದ್ದಾರಿಗೆ ಸಂಪರ್ಕ ಕಲ್ಪಿಸುವ ಹಳ್ಳಿ ರಸ್ತೆಗಳು, ಕಳವೆ ರಸ್ತೆಗಳು, ದಟ್ಟ ವಾಹನ ಸಂಚಾರ, ಅಸಮರ್ಪಕ ಸಂಚಾರ ನಿರ್ವಹಣೆ ಸಿಬ್ಬಂದಿ, ಸಂಪೂರ್ಣ ನಿರ್ಲಕ್ಷಿತ ರಸ್ತೆ ಯೋಜನೆಗಳು ಕೆಲವು ಇತರ ಕಾರಣಗಳಾಗಿವೆ.



ರಾಯಚೂರು ಜಿಲ್ಲೆಯಲ್ಲಿ ಕಳೆದ 10 ವರ್ಷಗಳಲ್ಲಿ ವಿಕೋಪಗಳ ವಿವರಣೆ

Disasters	2008	2009	2010	2011	2012	2013	2014	2015	2016	2017	2018
ಪ್ರವಾಹ	-	Yes	-	-	-	Yes	-	Yes		Yes	-
ಬರಗಾಲ	-	-	Yes	Yes	Yes	-	Yes	-	Yes	Yes	Yes
ಚಂಡಮಾರುತ	Yes	Yes	-	-	-	-	-	-	-	Yes	-
ಬಿಸಿಲು ತಾಪಮಾನ	Yes	Yes	Yes	Yes	Yes	Yes	Yes	Yes	Yes	Yes	Yes
ಕೈಗಾರಿಕೆ ಅಪಘಾತ	-	-	-	-	-	-	-	-	-	-	-
ಬೆಂಕಿ ಅನಾವತ	Yes	-	Yes	Yes	Yes	Yes	-	Yes	-	Yes	-
ಅಪಘಾತಗಳು	Yes	Yes	Yes	Yes	Yes	Yes	Yes	Yes	Yes	Yes	Yes
ಭೂಕಂಪ	-	-	-	-	-	-	-	-	-	-	-

ರಾಯಚೂರು ಜಿಲ್ಲೆಯಲ್ಲಿ ಸಂಬವಿಸಬಹುದಾದ ವಿಕೋಪಗಳ ತಿಂಗಳುಗಳ ವಿವರಣೆ

Type of hazard	Jan	Feb	Mar	Apr	May	Jun	Jul	Aug	Sep	Oct	Nov	Dec
ಪ್ರವಾಹ						√	√	√	√	√		
ಬರಗಾಲ			√	√	√					√	√	√
ಚಂಡಮಾರುತ				√	√	√	√	√	√	√	√	
ಬಿಸಿಲು ತಾಪಮಾನ			√	√	√							
ಕೈಗಾರಿಕೆ ಅಪಘಾತ	√	√	√	√	√	√	√	√	√	√	√	√
ಬೆಂಕಿ ಅನಾವತ	√	√	√	√	√	√	√	√	√	√	√	√
ಅಪಘಾತಗಳು	√	√	√	√	√	√	√	√	√	√	√	√
ಭೂಕಂಪ	√	√	√	√	√	√	√	√	√	√	√	√

2) ದುರ್ಬಲತೆಯ ವಿಶ್ಲೇಷಣೆ

ರಾಯಚೂರು ಜಿಲ್ಲೆಯ ದುರ್ಬಲತೆಯನ್ನು ನಿರೀಕ್ಷಿಸುವ, ನಿಭಾಯಿಸುವ, ಪ್ರತಿರೋಧಿಸುವ ಮತ್ತು ಯಾವುದೇ ಸಂಭಾವ್ಯ ವಿಪತ್ತಿನಿಂದ ಚೇತರಿಸಿಕೊಳ್ಳುವ ಸಾಮರ್ಥ್ಯವಿರುವ ಸಾಮರ್ಥ್ಯದಿಂದ ವ್ಯಾಖ್ಯಾನಿಸಲಾಗಿದೆ. ಕೆಳಗಿನ ಕೋಷ್ಟಕದಲ್ಲಿ ಗುರುತಿಸಲಾಗಿರುವ ದುರ್ಬಲ ಗುಂಪುಗಳ ಸಂಕ್ಷಿಪ್ತ ವಿಶ್ಲೇಷಣೆಯು ಜಿಲ್ಲೆಯಲ್ಲಿನ ಅಪಾಯಗಳೊಂದಿಗೆ ಗುರುತಿಸಲಾಗಿದೆ. ಜಿಲ್ಲೆಯು ಹೆಚ್ಚು ದಟ್ಟವಾದ ಜನಸಂಖ್ಯೆ ಹೊಂದಿರುವ ಜಿಲ್ಲೆ, ಕಡಿಮೆ ಅಭಿವೃದ್ಧಿ ಹೊಂದಿದ ಮೂಲಸೌಕರ್ಯ, ಯೋಜಿತವಲ್ಲದ ಅಭಿವೃದ್ಧಿ, ತ್ವರಿತ ನಗರೀಕರಣ, ಪ್ರಚಲಿತವಾಗಿರುವ ಸಾಮಾಜಿಕ ರಚನೆಗಳು, ಜನಸಂಖ್ಯಾ ವಿಸ್ತರಣೆ ಮತ್ತು ಪರಿಸರ ಅವನತಿ ರಾಯಚೂರು ಜಿಲ್ಲೆಯನ್ನು ದುರ್ಬಲದಿಂದ ಬಹು ವಿಕೋಪ ಜಿಲ್ಲೆಯಾಗಿ ಮಾಡುವ ಅಂಶಗಳು. ದುರ್ಬಲ ತಾಲ್ಲೂಕು ಮತ್ತು ಗ್ರಾಮಗಳ ಕೋಷ್ಟಕ ಕೆಳಗಿನಂತಿವೆ.

ರಾಯಚೂರು ಜಿಲ್ಲೆಯಲ್ಲಿ ಸಂಬವಿಸಬಹುದಾದ ತಾಲ್ಲೂಕುವಾರು ಅಪಾಯ ದುರ್ಬಲತೆ ವಿವರಣೆ

ಅಪಾಯ	ಸಾಧ್ಯತೆ	ಪರಿಣಾಮ	ದುರ್ಬಲತೆ	ದುರ್ಬಲ ಪ್ರದೇಶಗಳು
	ಪ್ರಮಾಣ	ಪ್ರಮಾಣ	ಪ್ರಮಾಣ	ತಾಲ್ಲೂಕು
ಪ್ರವಾಹ	2	2	2 (ಕಡಿಮೆ)	ಪೂರ್ಣ ಜಿಲ್ಲೆ
ಬರಗಾಲ	4	4	4 (ಅತಿ ಹೆಚ್ಚು)	ಎಲ್ಲಾ ತಾಲ್ಲೂಕುಗಳು
ಚಂಡಮಾರುತ	1	1	1(ಕಡಿಮೆ)	ಜಿಲ್ಲೆಯ ಯಾವುದೇ ಭಾಗದಲ್ಲಿ
ಬಿಸಿಲು ತಾಪಮಾನ	4	4	4 (ಅತಿ ಹೆಚ್ಚು)	ಪೂರ್ಣ ಜಿಲ್ಲೆ
ಕೈಗಾರಿಕೆ ಅಪಘಾತ	1	1	1 (ಕಡಿಮೆ)	ಜಿಲ್ಲೆಯ ಯಾವುದೇ ಭಾಗದಲ್ಲಿ
ಬೆಂಕಿ ಅನಾವತ	1	1	1(ಕಡಿಮೆ)	ಜಿಲ್ಲೆಯ ಯಾವುದೇ ಭಾಗದಲ್ಲಿ
ಅಪಘಾತಗಳು	2	3	3 (ಹೆಚ್ಚು)	ಜಿಲ್ಲೆಯ ಯಾವುದೇ ಭಾಗದಲ್ಲಿ
ಭೂಕಂಪ	1	1	1 (ಕಡಿಮೆ)	ಜಿಲ್ಲೆಯ ಯಾವುದೇ ಭಾಗದಲ್ಲಿ

ಕೃಷ್ಣ ನದಿಯ ದಡದಲ್ಲಿರುವ ಗ್ರಾಮಗಳ ವಿವರ

ತಾಲೂಕು	ಒಟ್ಟು ಗ್ರಾಮ ಗಳು	ಅಪಾಯದ ವಿಶ್ಲೇಷಣೆ			ಒಟ್ಟು ಕುಟುಂಬಗಳು	ಜನ ಸಂಖ್ಯೆ	ವುರುಷರ ಸಂಖ್ಯೆ	ಸ್ತ್ರೀಯರ ಸಂಖ್ಯೆ	ಮಕ್ಕಳ ಸಂಖ್ಯೆ (0-6 ವಯಸ್ಸಿನ)	ಗರ್ಭಿಣಿ ಸ್ತ್ರೀಯರ ಸಂಖ್ಯೆ
		ಹೆಚ್ಚಿನ ಪ್ರಮಾಣ (4.5 ಲಕ್ಷಕ್ಕಿಂತ ಹೆಚ್ಚು)	ಮಧ್ಯಮ ಪ್ರಮಾಣ (6 ಲಕ್ಷ ಕ್ಕಿಂತ ಹೆಚ್ಚು)	ಕಡಿಮೆ ಪ್ರಮಾಣ (7 ಲಕ್ಷಕ್ಕಿಂತ ಹೆಚ್ಚು)						
ರಾಯಚೂರು	17	0	4	13	5,829	29,905	14,928	14,977	4,451	25
ದೇವದುರ್ಗ	42	9	1	32	7,344	41,000	20,491	20,509	7,271	84
ಲಿಂಗನೂರು	13	3	5	5	1,845	11,263	5,707	5,556	2,136	11
<b>ಒಟ್ಟು :-</b>	<b>72</b>	<b>12</b>	<b>10</b>	<b>50</b>	<b>15,018</b>	<b>82,168</b>	<b>41,126</b>	<b>41,042</b>	<b>13,858</b>	<b>120</b>

ರಾಯಚೂರು ತಾಲೂಕು

ಕ್ರ.ಸಂ	ಗ್ರಾಮದ ಹೆಸರು	ಅಪಾಯದ ವಿಶ್ಲೇಷಣೆ (ಹೆಚ್ಚು-4.5 ಕ್ಯೂಸೆಕ್ಸ್, ಮಧ್ಯಮ-6 ಕ್ಯೂಸೆಕ್ಸ್, ಕಡಿಮೆ ಪ್ರಮಾಣ -7 ಕ್ಯೂಸೆಕ್ಸ್ ಲಕ್ಷಗಳಲ್ಲಿ)	ಕುಟುಂಬದ ಸಂಖ್ಯೆ	ಒಟ್ಟು ಜನಸಂಖ್ಯೆ	ವುರುಷರು	ಮಹಿಳೆಯರು	ಮಕ್ಕಳ ಸಂಖ್ಯೆ (0-6 ವಯಸ್ಸಿನ)	ಗರ್ಭಿಣಿ ಸ್ತ್ರೀಯರ ಸಂಖ್ಯೆ
1	ಬುರ್ಡಿಪಾಡ	ಮಧ್ಯಮ	81	386	193	193	77	0
2	ಗುರ್ಜಾಪೂರು	ಮಧ್ಯಮ	138	657	333	324	104	0
3	ಕೊರ್ತಕುಂದಾ	ಮಧ್ಯಮ	376	2117	1065	1052	340	1
4	ಕುರ್ವಕುಲ	ಮಧ್ಯಮ	143	668	317	351	114	1
5	ಅಗ್ರಹಾರ	ಕಡಿಮೆ ಪ್ರಮಾಣ	70	386	199	187	7	0
6	ಕುರ್ವಕುರ್ಡ	ಕಡಿಮೆ ಪ್ರಮಾಣ	694	3946	1925	2021	549	3
7	ಅತ್ತೂರು	ಕಡಿಮೆ ಪ್ರಮಾಣ	970	4842	2450	2392	813	3
8	ದೇವನೂರು	ಕಡಿಮೆ ಪ್ರಮಾಣ	1315	6039	3053	2986	859	0
9	ಗಂಜಳ್ಳಿ	ಕಡಿಮೆ ಪ್ರಮಾಣ	402	1982	1000	982	323	0
10	ರಾಡ್ಲೂರು	ಕಡಿಮೆ ಪ್ರಮಾಣ	424	2152	1073	1079	203	5
11	ಕರಕಲ್	ಕಡಿಮೆ ಪ್ರಮಾಣ	131	721	360	361	123	0
12	ಡಿ ರಾಂಪೂರ	ಕಡಿಮೆ ಪ್ರಮಾಣ	212	1066	533	533	144	5
13	ಅರಶಿಣಗಿ	ಕಡಿಮೆ ಪ್ರಮಾಣ	214	1382	692	690	228	3
14	ಮಾಮದದೊಡ್ಡಿ	ಕಡಿಮೆ ಪ್ರಮಾಣ	235	1229	560	669	200	2
15	ಮಂಗಿಗಡ್ಡಿ (ಡಿ)	ಕಡಿಮೆ ಪ್ರಮಾಣ	67	387	211	176	61	0
16	ರಾಲದೊಡ್ಡಿ	ಕಡಿಮೆ ಪ್ರಮಾಣ	145	879	431	448	162	0
17	ಕೊರ್ವಹಾಳ	ಕಡಿಮೆ ಪ್ರಮಾಣ	212	1066	533	533	144	2
<b>Total:-</b>		ಮಧ್ಯಮ -4 ಕಡಿಮೆ ಪ್ರಮಾಣ-13	<b>5829</b>	<b>29905</b>	<b>14928</b>	<b>14977</b>	<b>4451</b>	<b>25</b>

ವೇವದುರ್ಗ ತಾಲೂಕು

ಕ್ರ.ಸಂ	ಗ್ರಾಮದ ಹೆಸರು	ಅಪಾಯದ ವಿಶ್ಲೇಷಣೆ (ಹೆಚ್ಚು-4.5 ಕ್ಯೂಸೆಕ್ಸ್, ಮಧ್ಯಮ-6 ಕ್ಯೂಸೆಕ್ಸ್, ಕಡಿಮೆ ಪ್ರಮಾಣ -7 ಕ್ಯೂಸೆಕ್ಸ್ ಲಕ್ಷಗಳಲ್ಲಿ)	ಕುಟುಂಬದ ಸಂಖ್ಯೆ	ಒಟ್ಟು ಜನಸಂಖ್ಯೆ	ವುರುಷರು	ಮಹಿಳೆಯರು	ಮಕ್ಕಳ ಸಂಖ್ಯೆ (0-6 ವಯಸ್ಸಿನ)	ಗರ್ಭಿಣಿ ಸ್ತ್ರೀಯರ ಸಂಖ್ಯೆ
1	ಲಂಜಳಾ	ಹೆಚ್ಚಿನ ಪ್ರಮಾಣ	278	1467	694	773	230	1
2	ಹಿರೇರಾಯನಕುಂಪಿ	ಹೆಚ್ಚಿನ ಪ್ರಮಾಣ	254	1477	767	710	234	3
3	ಕೊಪ್ಪರ	ಹೆಚ್ಚಿನ ಪ್ರಮಾಣ	506	2882	1495	1387	420	8
4	ಕರ್ಕಿಹಳ್ಳಿ	ಹೆಚ್ಚಿನ ಪ್ರಮಾಣ	257	1676	842	834	268	0
5	ಲಿಂಗದಹಳ್ಳಿ	ಹೆಚ್ಚಿನ ಪ್ರಮಾಣ	188	1101	558	543	212	4
6	ಮುದಗೋಟ	ಹೆಚ್ಚಿನ ಪ್ರಮಾಣ	122	767	392	375	140	0
7	ಪರ್ತಪುರ	ಹೆಚ್ಚಿನ ಪ್ರಮಾಣ	111	690	349	341	125	1
8	ಬಸವಂತಪುರ	ಹೆಚ್ಚಿನ ಪ್ರಮಾಣ	60	288	139	149	27	0
9	ಮಾದರಗೋಳ	ಹೆಚ್ಚಿನ ಪ್ರಮಾಣ	112	327	150	177	81	1
10	ಕರೆಕಲ್	ಮಧ್ಯಮ	131	721	360	361	123	0
11	ಗಾಗಲ್	ಕಡಿಮೆ ಪ್ರಮಾಣ	52	309	149	160	430	0
12	ಗೋಪಲಾಪುರ	ಕಡಿಮೆ ಪ್ರಮಾಣ	274	1498	758	740	203	3
13	ಗೋಗಲ್	ಕಡಿಮೆ ಪ್ರಮಾಣ	219	1048	526	522	151	0
14	ಹೆರುಂಡಿ	ಕಡಿಮೆ ಪ್ರಮಾಣ	186	1099	555	544	154	3
15	ಹೆರೂರು	ಕಡಿಮೆ ಪ್ರಮಾಣ	196	935	462	473	139	3
16	ಹೋವಿನಡಗಿ	ಕಡಿಮೆ ಪ್ರಮಾಣ	141	788	408	380	146	2
17	ಇಟಗಿ	ಕಡಿಮೆ ಪ್ರಮಾಣ	169	909	450	459	138	3
18	ಜೋಳದಡಗಿ	ಕಡಿಮೆ ಪ್ರಮಾಣ	252	1238	622	616	178	3
19	ಕುರ್ಕಿಹಳ್ಳಿ	ಕಡಿಮೆ ಪ್ರಮಾಣ	157	949	464	485	184	0
20	ಕೊನಚಪಳಿ	ಕಡಿಮೆ ಪ್ರಮಾಣ	236	1216	606	610	186	3
21	ಮದರಕಲ್	ಕಡಿಮೆ ಪ್ರಮಾಣ	204	1223	627	596	237	0
22	ಚಿಂಚೋಡಿ	ಕಡಿಮೆ ಪ್ರಮಾಣ	465	2739	1372	1367	430	9
23	ಮೈದಾಪುರು	ಕಡಿಮೆ ಪ್ರಮಾಣ	67	387	211	176	53	0
24	ನೀಲವಂಜಿ	ಕಡಿಮೆ ಪ್ರಮಾಣ	193	1398	710	688	298	4
25	ವಿರೋಗೋಟ	ಕಡಿಮೆ ಪ್ರಮಾಣ	133	764	373	391	151	3
26	ವಗಂಡಂಬಳಿ	ಕಡಿಮೆ ಪ್ರಮಾಣ	138	735	368	367	97	0
27	ಬೂಕಲಾದೊಡ್ಡಿ	ಕಡಿಮೆ ಪ್ರಮಾಣ	164	984	493	491	190	6
28	ಅಪ್ಪಹಾಳ	ಕಡಿಮೆ ಪ್ರಮಾಣ	40	213	114	99	29	0
29	ಯತಗಲ್	ಕಡಿಮೆ ಪ್ರಮಾಣ	239	1308	641	667	214	2
30	ದೊಡ್ಡಂಬಳಿ	ಕಡಿಮೆ ಪ್ರಮಾಣ	262	1610	803	807	278	2
31	ಅಂಚೆನಗೂರು	ಕಡಿಮೆ ಪ್ರಮಾಣ	182	1023	481	542	141	3
32	ಬೆಣಕಲ್	ಕಡಿಮೆ ಪ್ರಮಾಣ	143	847	418	429	136	2
33	ಅರಶಣೆಗೆ	ಕಡಿಮೆ ಪ್ರಮಾಣ	298	1555	804	751	204	2
34	ಹೂನೂರು	ಕಡಿಮೆ ಪ್ರಮಾಣ	61	341	159	182	50	0
35	ಚಿಕ್ಕರಾಯನಕುಂಪಿ	ಕಡಿಮೆ ಪ್ರಮಾಣ	76	364	185	179	51	0
36	ಮೈಲಾಪುರು	ಕಡಿಮೆ ಪ್ರಮಾಣ	35	200	110	90	40	2
37	ಕರೆಗುಡ್ಡ	ಕಡಿಮೆ ಪ್ರಮಾಣ	343	1600	762	838	204	3
38	ನವಿಲಗುಡ್ಡ	ಕಡಿಮೆ ಪ್ರಮಾಣ	103	627	306	321	98	2
39	ಜಂಬಲದಿನ್ನಿ	ಕಡಿಮೆ ಪ್ರಮಾಣ	61	390	209	181	46	0
40	ಬುದ್ದಿನ್ನಿ	ಕಡಿಮೆ ಪ್ರಮಾಣ	31	151	75	76	26	0
41	ಯರೆಗುಡ್ಡ	ಕಡಿಮೆ ಪ್ರಮಾಣ	174	1048	518	530	190	4
42	ಹೆಮನಾಳ	ಕಡಿಮೆ ಪ್ರಮಾಣ	222	1273	639	634	187	2
	<b>ಒಟ್ಟು</b>	<b>ಹೆಚ್ಚು-9 ಮಧ್ಯಮ-1, ಕಡಿಮೆ-32</b>	<b>7344</b>	<b>41000</b>	<b>20491</b>	<b>20509</b>	<b>7271</b>	<b>84</b>

ಲಿಂಗನಗೂರು ತಾಲೂಕು

ಕ್ರ.ಸಂ	ಗ್ರಾಮದ ಹೆಸರು	ಅಪಾಯದ ವಿಶ್ಲೇಷಣೆ (ಹೆಚ್ಚು-4.5 ಕ್ಯೂಸೆಕ್ಸ್, ಮಧ್ಯಮ-6 ಕ್ಯೂಸೆಕ್ಸ್, ಕಡಿಮೆ ಪ್ರಮಾಣ -7 ಕ್ಯೂಸೆಕ್ಸ್ ಲಕ್ಷಗಳಲ್ಲಿ)	ಕುಟುಂಬದ ಸಂಖ್ಯೆ	ಒಟ್ಟು ಜನ ಸಂಖ್ಯೆ	ಪುರುಷರು	ಮಹಿಳೆಯರು	ಮಕ್ಕಳ ಸಂಖ್ಯೆ (0-6 ವಯಸ್ಸಿನ)	ಗರ್ಭಿಣಿ ಸ್ತ್ರೀಯರ ಸಂಖ್ಯೆ
1	ಓಂಕಾರಗಡ್ಡಿ	ಹೆಚ್ಚು ಪ್ರಮಾಣ	1	14	8	6	1	0
2	ಹಾಲಗಡ್ಡಿ/ ಮದರಾಗಡಿ	ಹೆಚ್ಚು ಪ್ರಮಾಣ	10	68	37	31	2	1
3	ಕರಕಲಗುಡ್ಡ	ಹೆಚ್ಚು ಪ್ರಮಾಣ	3	22	12	10	1	0
4	ಗಡ್ಡಗಿ	ಮಧ್ಯಮ	62	346	181	165	71	0
5	ಗೋನವಾಲ್ಲ	ಮಧ್ಯಮ	519	3027	1513	1514	519	0
6	ಕಡದರಗಡ್ಡಿ	ಮಧ್ಯಮ	105	630	311	319	161	0
7	ತಮಣಕಲ್	ಮಧ್ಯಮ	126	818	435	383	167	0
8	ಯರಗೋಡಿ	ಮಧ್ಯಮ	164	984	493	491	190	0
9	ಗುಂತಗೋಳ	ಕಡಿಮೆ ಪ್ರಮಾಣ	357	2260	1152	1108	426	0
10	ಹಂಚಿನಾಳ	ಕಡಿಮೆ ಪ್ರಮಾಣ	170	1072	545	527	176	2
11	ಜಲದುರ್ಗ	ಕಡಿಮೆ ಪ್ರಮಾಣ	68	377	195	182	68	1
12	ಶೀಲಹಳ್ಳಿ	ಕಡಿಮೆ ಪ್ರಮಾಣ	176	1057	523	534	229	0
13	ಯಲಗುಂದಿ	ಕಡಿಮೆ ಪ್ರಮಾಣ	84	588	302	286	125	7
<b>Total</b>		<b>ಹೆಚ್ಚು-3 ಮಧ್ಯಮ-5 ಕಡಿಮೆ-5</b>	<b>1845</b>	<b>11263</b>	<b>5707</b>	<b>5556</b>	<b>2136</b>	<b>11</b>

ತುಂಗಭದ್ರ ನದಿಯ ದಡದಲ್ಲಿರುವ ಗ್ರಾಮಗಳ ವಿವರ

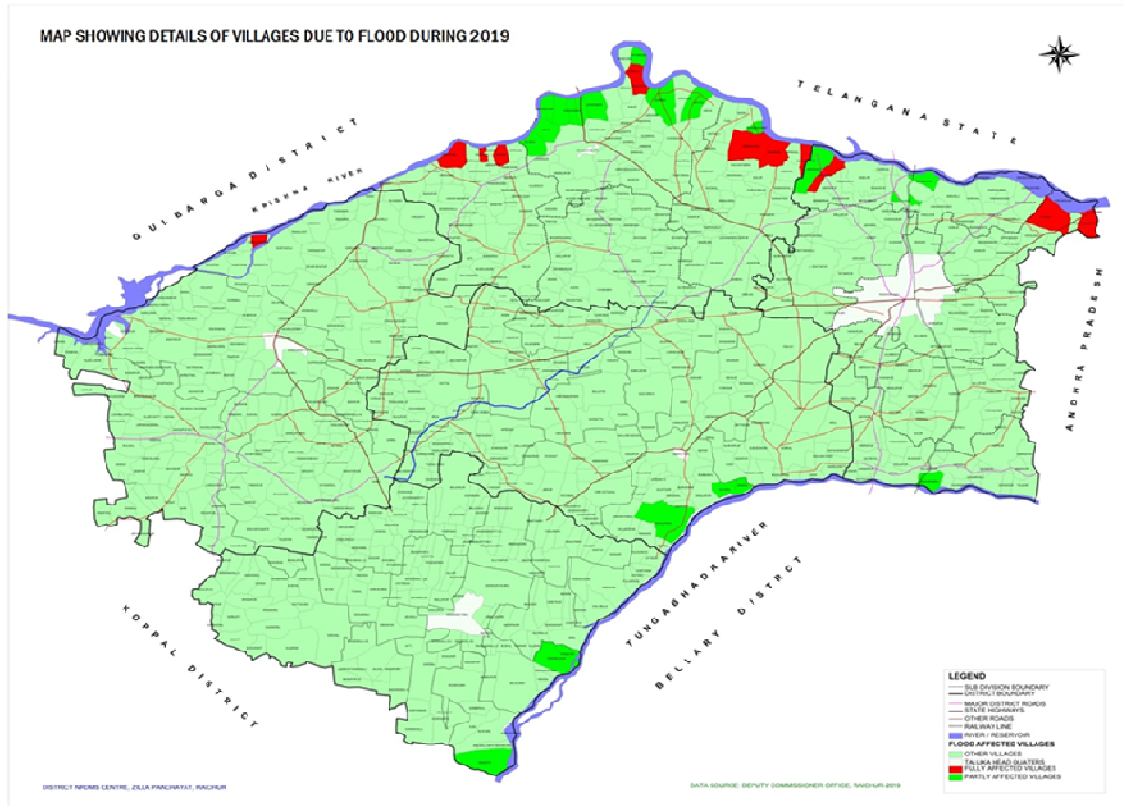
ತಾಲೂಕು	ಒಟ್ಟು ಗ್ರಾಮಗಳ ಸಂಖ್ಯೆ	ಅಪಾಯದ ವಿಶ್ಲೇಷಣೆ			ಒಟ್ಟು ಕುಟುಂಬಗಳ ಸಂಖ್ಯೆ	ಜನ ಸಂಖ್ಯೆ	ಪುರುಷರ ಸಂಖ್ಯೆ	ಸ್ತ್ರೀಯರ ಸಂಖ್ಯೆ	ಮಕ್ಕಳ ಸಂಖ್ಯೆ (0-6 ವಯಸ್ಸಿನ)	ಗರ್ಭಿಣಿ ಸ್ತ್ರೀಯರ ಸಂಖ್ಯೆ
		ಹೆಚ್ಚಿನ ಪ್ರಮಾಣ (3.00 ಲಕ್ಷ ಕ್ಯೂಸೆಕ್ಸ್ ಕ್ಕಿಂತ ಹೆಚ್ಚು)	ಮಧ್ಯಮ ಪ್ರಮಾಣ (4 ಲಕ್ಷ ಕ್ಯೂಸೆಕ್ಸ್ ಕ್ಕಿಂತ ಹೆಚ್ಚು)	ಕಡಿಮೆ ಪ್ರಮಾಣ ಪ್ರಮಾಣ (5 ಲಕ್ಷ ಕ್ಯೂಸೆಕ್ಸ್ ಕ್ಕಿಂತ ಹೆಚ್ಚು)						
ರಾಯಚೂರು	9	1	1	7	3945	18323	9106	9208	2399	134
ಮಾನವಿ	11	3	5	3	5031	16391	7964	8427	1291	389
ಸಿಂಧನೂರು	13	3	4	6	4976	26050	13093	12958	1846	201
<b>ಒಟ್ಟು:-</b>	<b>33</b>	<b>7</b>	<b>10</b>	<b>16</b>	<b>13952</b>	<b>60764</b>	<b>30163</b>	<b>30593</b>	<b>5536</b>	<b>724</b>

ರಾಯಚೂರು ತಾಲೂಕು ತುಂಗಬದಾ, ನದಿಯ ದಡದಲ್ಲಿರುವ ಗ್ರಾಮಗಳ ವರದಿ										
ಕ್ರ.ಸಂ	ಗ್ರಾಮದ ಹೆಸರು	ಅಪಾಯದ ವಿಶೇಷಣೆ			ತುಂಬುಬಗೆಗಳ ಸಂಖ್ಯೆ	ಒಟ್ಟು ಜನಸಂಖ್ಯೆ	ಪುರುಷರ ಸಂಖ್ಯೆ	ಸ್ತ್ರೀಯರ ಸಂಖ್ಯೆ	ಮಕ್ಕಳ ಸಂಖ್ಯೆ (0-6 ವಯಸ್ಸಿನ)	ಗರ್ಭಿಣಿ ಸ್ತ್ರೀಯರ ಸಂಖ್ಯೆ
		ಹೆಚ್ಚು -3 ಲಕ್ಷ ಕ್ಯೂಸೆಕ್ ಹೆಚ್ಚು	ನಾಧಾರಣಾ- 4 ಲಕ್ಷ ಕ್ಯೂಸೆಕ್ ಹೆಚ್ಚು	ಕಡಿಮೆ- 5 ಲಕ್ಷ ಕ್ಯೂಸೆಕ್ ಹೆಚ್ಚು						
1	ಕಟಕನೂರ್	-	-	Yes	237	907	453	454	34	2
2	ಚಿಕ್ಕ ಮಾಂಚಲಿ	Yes	-	-	265	1254	589	665	85	4
3	ಬುಳ್ಳಾಪುರ	-	-	Yes	318	1594	799	795	135	8
4	ತುಂಗಬದಾ	-	Yes	-	503	2236	1099	1137	180	16
5	ಬಿಚ್ಚಾಲಿ	-	-	Yes	804	3570	1794	1776	526	24
6	ಎನ್.ಹನುಮಾಪುರ	-	-	Yes	454	2073	1017	1056	210	13
7	ಎನ್.ಮಲ್ಲಾಪುರ	-	-	Yes	269	1244	618	626	46	22
8	ತಲಮಾರಿ	-	-	Yes	967	4811	2412	2390	1153	42
9	ಗಂಗ್ವಾರ್	-	-	Yes	128	634	325	309	30	3
ಒಟ್ಟು		1	1	7	3945	18323	9106	9208	2399	134

ಮಾನವಿ ತಾಲೂಕು ತುಂಗಬದಾ, ನದಿಯ ದಡದಲ್ಲಿರುವ ಗ್ರಾಮಗಳ ವರದಿ										
ಕ್ರ.ಸಂ	ಗ್ರಾಮದ ಹೆಸರು	ಅಪಾಯದ ವಿಶೇಷಣೆ			ತುಂಬುಬಗೆಗಳ ಸಂಖ್ಯೆ	ಒಟ್ಟು ಜನಸಂಖ್ಯೆ	ಪುರುಷರ ಸಂಖ್ಯೆ	ಸ್ತ್ರೀಯರ ಸಂಖ್ಯೆ	ಮಕ್ಕಳ ಸಂಖ್ಯೆ (0-6 ವಯಸ್ಸಿನ)	ಗರ್ಭಿಣಿ ಸ್ತ್ರೀಯರ ಸಂಖ್ಯೆ
		ಹೆಚ್ಚು -3 ಲಕ್ಷ ಕ್ಯೂಸೆಕ್ ಹೆಚ್ಚು	ಹೆಚ್ಚು -4 ಲಕ್ಷ ಕ್ಯೂಸೆಕ್ ಹೆಚ್ಚು	ಹೆಚ್ಚು -5 ಲಕ್ಷ ಕ್ಯೂಸೆಕ್ ಹೆಚ್ಚು						
1	ಯಡಿವಾಳ	-	Yes	-	375	1220	585	635	85	30
2	ಜಾಗೀರಪನ್ನೂರು	-	-	Yes	480	1525	730	795	107	35
3	ಚಿಕ್ಕಲಪರವಿ	Yes	-	-	950	2843	1398	1445	216	65
4	ಕಾತರಕಿ	Yes	-	-	325	1143	469	674	92	24
5	ದದ್ದಲ	Yes	-	-	215	645	303	342	56	18
6	ಮದ್ದೂರು	-	Yes	-	775	2325	1140	1185	192	66
7	ಉಮಳಿಹೊನ್ನೂರು	-	-	Yes	530	1853	897	956	138	42
8	ಹರಪನಹಳ್ಳಿ	-	Yes	-	421	1327	667	660	97	27
9	ರಾಜಬಂಡಾ	-	Yes	-	212	767	369	398	67	19
10	ತಮಾ ಪೂರು	-	Yes	-	138	589	348	241	43	17
11	ಜೂಕೂರು	-	-	Yes	610	2154	1058	1096	198	45
ಒಟ್ಟು		3	5	3	5031	16391	7964	8427	1291	389

ಸಿಂಧನೂರು ತಾಲೂಕುಗುಬದ್ದಾ ನದಿಯ ದಡದಲ್ಲಿರುವ ಗ್ರಾಮಗಳ ವರದಿ										
ಕ್ರ.ಸಂ	ಗ್ರಾಮದ ಹೆಸರು	ಅಪಾಯದ ವಿಶೇಷಣೆ			ಕುಟುಂಬಗಳ ಸಂಖ್ಯೆ	ಒಟ್ಟು ಜನಸಂಖ್ಯೆ	ಪುರುಷರ ಸಂಖ್ಯೆ	ಸ್ತ್ರೀಯರ ಸಂಖ್ಯೆ	ಮಕ್ಕಳ ಸಂಖ್ಯೆ (0-6 ವಯಸ್ಸಿನ)	ಗರ್ಭಿಣಿ ಸ್ತ್ರೀಯರ ಸಂಖ್ಯೆ
		ಹೆಚ್ಚು -3 ಲಕ್ಷ ಕೂಸುಗಳ ಹೆಚ್ಚು	ಹೆಚ್ಚು -4 ಲಕ್ಷ ಕೂಸುಗಳ ಹೆಚ್ಚು	ಹೆಚ್ಚು -5 ಲಕ್ಷ ಕೂಸುಗಳ ಹೆಚ್ಚು						
1	ಚಿಂತಮಾನದೊಡ್ಡಿ	-	Yes	-	139	686	347	340	62	7
2	ಚಿಂಚರಕಿ	-	-	Yes	127	692	360	332	47	7
3	ದಡೇನೂಗೂರು	Yes	-	-	841	4506	2246	2260	340	43
4	ಹಡಗಿನಾಳ	-	Yes	-	491	2376	1162	1214	181	16
5	ಕೆಂಗಲ್	-	-	Yes	354	2092	1049	1043	226	30
6	ಮುಕುಂದಾ	-	-	Yes	886	4600	2299	2300	295	28
7	ಪಳಮೇಶ್ವರದಿನಿ	-	-	Yes	112	521	268	253	43	6
8	ಸಿಂಗಾಪೂರು	Yes	-	-	586	3072	1567	1505	199	18
9	ಉಪ್ಪಳ	-	Yes	-	536	2963	1505	1458	190	20
10	ಒಳಬಳ್ಳಾರಿ	-	-	Yes	354	1876	925	950	6	2
11	ಬಾಲಾಜಿ ಕ್ರಾಂಪ	Yes	-	-	122	425	235	190	10	1
12	ಅಯನೂರು	-	Yes	-	388	2077	1040	1037	225	17
13	ಬೆರವೇಶ್ವರ ಕ್ರಾಂಪ	-	-	Yes	40	165	90	75	22	6
	<b>ಒಟ್ಟು</b>	<b>3</b>	<b>4</b>	<b>6</b>	<b>4976</b>	<b>26050</b>	<b>13093</b>	<b>12958</b>	<b>1846</b>	<b>201</b>

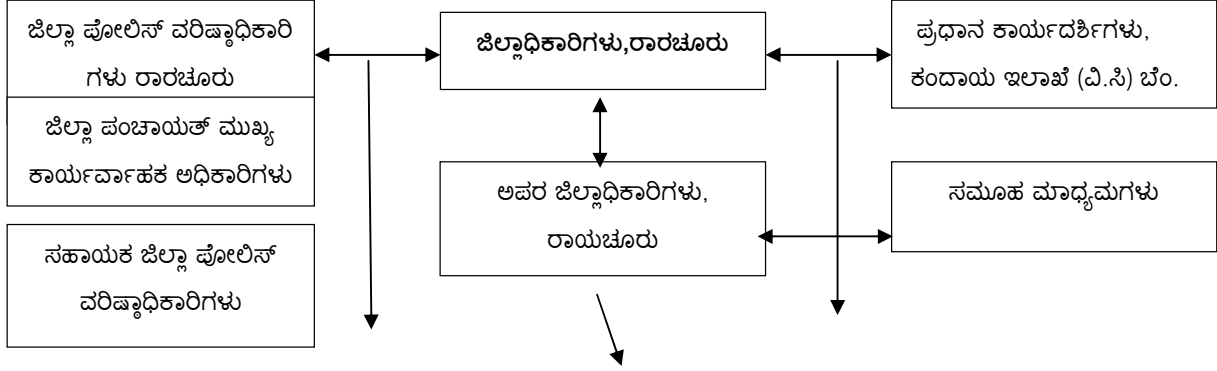
2019 ಆಗಷ್ಟಿನಲ್ಲಿ ಪ್ರವಾಹ ಉದ್ಭವಿಸಿರುವ ಗ್ರಾಮಗಳ ನಕ್ಷೆ



**3) ಸಾಮರ್ಥ್ಯ ವಿಶ್ಲೇಷಣೆ:**

ರಾಯಚೂರು ಜಿಲ್ಲೆಯಲ್ಲಿ ವಿಪತ್ತು ಸಂಭವಿಸುವ ಸಮಯದ, ಮೊದಲು ಮತ್ತು ನಂತರದಲ್ಲಿ ವಿಪತ್ತು ಸನ್ನದ್ಧತೆಗೆ ಅಗತ್ಯವಾದ ಮಾನವ ಸಂಪನ್ಮೂಲ, ಸಾಮಗ್ರಿಗಳು ಮತ್ತು ಯಂತ್ರಗಳಿಗೆ ಸಂಬಂಧಿಸಿದ ಅಸ್ತಿತ್ವದಲ್ಲಿರುವುದೇ ಸಾಮರ್ಥ್ಯ.

ಮಾನವ ಸಂಪನ್ಮೂಲ: ಜಿಲ್ಲಾ ವಿಪತ್ತು ನಿರ್ವಹಣೆಯಲ್ಲಿ ಭಾಗವಹಿಸುವ ಅಧಿಕಾರಿಗಳು ಮತ್ತು ಇಲಾಖೆಗಳು



ಸಹಾಯಕ ಆಯುಕ್ತರು ರಾಯಚೂರು	ಸಹಾಯಕ ಆಯುಕ್ತರು ಲಿಂಗಸಗೂರು	ಜಿಲ್ಲಾ ಅಗ್ನಿಶಾಮಕದಳ ಅಧಿಕಾರಿಗಳು	ಜಿಲ್ಲಾ ಸರ್ಜನ್	ಜಿಲ್ಲಾ ಆರೋಗ್ಯ ಮತ್ತು ಕುಟುಂಬ ಕಲ್ಯಾಣಾಧಿಕಾರಿಗಳು	ಉಪ ನಿರ್ದೇಶಕರು , ಫ್ಯಾಕ್ಟರಿ ಮತ್ತು ರಾಸಾಯನಿಕ ವಿಭಾಗ	ಜಿಲ್ಲಾ ಪೊಲೀಸ್ ನಿರೀಕ್ಷಣ ಅಧಿಕಾರಿಗಳು
ಮುಖ್ಯ ಅಭಿಯಂತರರು ಜೆಸ್ವಾಂ	ಹಿರಿಯ ಭೂವಿಜ್ಞಾನಿಗಳು	ಪ್ರಾದೇಶಿಕ ಸಾರಿಗೆ ಅಧಿಕಾರಿಗಳು	ಉಪ ನಿರ್ದೇಶಕರು ಪಶು ಸಂಗೋಪನಾ ಇಲಾಖೆ	ಮುಖ್ಯ ಅಭಿಯಂತರರು ಪಿ.ಡಬ್ಲ್ಯೂ.ಡಿ	ಜಂಟಿ ನಿರ್ದೇಶಕರು ಕೃಷಿ ಇಲಾಖೆ	ಮುಖ್ಯ ಅಭಿಯಂತರರು ಆರ್.ಡಬ್ಲ್ಯೂ.ಎಸ್
ಜಿಲ್ಲಾ ಹೋಮ್ ಗಾರ್ಡ್ ಕಮಾಂಡೆಂಟ್	ಉಪ ನಿರ್ದೇಶಕರು ತೋಟಗಾರಿಕೆ	ಉಪ ನಿರ್ದೇಶಕರು ಆಹಾರ ಸರಬರಾಜು	ಮುಖ್ಯ ಅಭಿಯಂತರರು ಕೆ.ಇ.ಬಿ	ಜಿಲ್ಲಾ ನಿಯಂತ್ರಣ ಅಧಿಕಾರಿಗಳು ಕೆ.ಎಸ್.ಆರ್.ಟಿ.ಸಿ	ಜಿಲ್ಲಾ ವ್ಯವಸ್ಥಾಪಕ ಒಕ್ಕೂಟಗಳು	ಹಿರಿಯ ನಿರ್ದೇಶಕರು ವಾರ್ತಾ ಮತ್ತು ಪ್ರಚಾರ ಇಲಾಖೆ
ತಹಶೀಲ್ದಾರರು ರಾಯಚೂರು	ತಹಶೀಲ್ದಾರರು ದೇವದುರ್ಗ	ತಹಶೀಲ್ದಾರರು ಲಿಂಗಸಗೂರು	ತಹಶೀಲ್ದಾರರು ಸಿಂಧನೂರು	ತಹಶೀಲ್ದಾರರು ರಾಯಚೂರು	ತಹಶೀಲ್ದಾರರು ಮಾನವಿ	ತಹಶೀಲ್ದಾರರು ಮಸ್ಕಿ
ಜನರಲ್ ಮ್ಯಾನೇಜರ್ ದೂರ ಸಂಪರ್ಕ ಇಲಾಖೆ	ಕೈಗಾರಿಕಾ ಪ್ರತಿನಿಧಿಗಳು	ಸ್ವಯಂ ಸೇವಾ ಸಂಸ್ಥೆಗಳು	ಖಾಸಗಿ ಆಸ್ಪತ್ರೆಗಳು	ಸರ್ಕಾರಿ ಆಸ್ಪತ್ರೆಗಳು	ಸಾರಿಗೆ ಸಂಘ ಸಂಸ್ಥೆಗಳು	ರೆಡ್ ಕ್ರಾಸ್ ಸೋಸೈಟಿ & ಮಹಿಳಾ ಸಂಘಗಳು

**ಆಹಾರ ಶೇಖರಣೆ:**

ಜಿಲ್ಲೆಯಲ್ಲಿ ವಿಪತ್ತಿನ ಸಂಬರ್ಧದಲ್ಲಿ ಅವಶ್ಯಕತೆ ಬಿದ್ದಾಗ ಗ್ರಾಮ ಪಂಚಾಯಿತಿಗಳು, ಶಾಲಾ ಕಾಲೇಜ್ ಗಳಲ್ಲಿ, ಸಮುದಾಯ ಕೇಂದ್ರಗಳಲ್ಲಿ ಆಹಾರ ಶೇಖರಣಾ ಕೇಂದ್ರವಾಗಿ ಬಳಸಲಾಗುತ್ತದೆ. ಗ್ರಾಮ ಪಂಚಾಯಿತಿಯ ಕಾರ್ಯದರ್ಶಿಗಳು, ಶಿಕ್ಷಕರು ಮತ್ತು ಉಪ ನಿರ್ದೇಶಕರನ್ನು ಸಂಪರ್ಕ ವ್ಯಕ್ತಿಗಳಾಗಿ. ಸಂತಸ್ಪರಿಗೆ ವಿತರಿಸಲು ಗೋದಾಮುಗಳಲ್ಲಿ ಸಾಕಷ್ಟು ಪ್ರಮಾಣದಲ್ಲಿ ಅಕ್ಕಿ / ರಾಗಿ ಇರಿಸಲಾಗಿದೆ. ಈ ಸ್ಥಳಗಳನ್ನು ಔಷಧಿಗಳು, ಕಂಬಳಿಗಳು ಇತ್ಯಾದಿಗಳ ಶೇಖರಣಾ ಸ್ಥಳಗಳಾಗಿ ಸಹ ಬಳಸಬಹುದು.

**ಜಿಲ್ಲೆಯಲ್ಲಿರುವ ಸಂಪನ್ಮೂಲಗಳು ಒಟ್ಟು ಸಾಮರ್ಥ್ಯ ಮತ್ತು ಪ್ರಸ್ತುತ ಸಾಮರ್ಥ್ಯ**

ಸಂಪನ್ಮೂಲಗಳು	ಒಟ್ಟು ಸಾಮರ್ಥ್ಯ			ಪ್ರಸ್ತುತ ಸಾಮರ್ಥ್ಯ		
	ಗ್ರಾಮಗಳ ಮಟ್ಟದಲ್ಲಿ	ತಾಲೂಕು ಮಟ್ಟದಲ್ಲಿ	ಜಿಲ್ಲಾ ಮಟ್ಟದಲ್ಲಿ	ಗ್ರಾಮಗಳ ಮಟ್ಟದಲ್ಲಿ	ತಾಲೂಕು ಮಟ್ಟದಲ್ಲಿ	ಜಿಲ್ಲಾ ಮಟ್ಟದಲ್ಲಿ
ಪೋಲಿಸ್		Yes	Yes		Yes	Yes
ಅಗ್ನಿಶಾಮಕದಳ		Yes	Yes		Yes	Yes
ಗೃಹ ದಕ್ಷದಳ		Yes	Yes		Yes	Yes
ವಿದ್ಯುತ್ ವಿತರಣೆ		Yes	Yes		Yes	Yes
ನೀರು ಸರಬರಾಜು	Yes	Yes	Yes	Yes	Yes	Yes
ಆಹಾರ ಸರಬರಾಜು	Yes	Yes	Yes	Yes	Yes	Yes
ತಾಂತ್ರಿಕತೆ		Yes	Yes		Yes	Yes
ಆರೋಗ್ಯ ಸೇವೆ	Yes	Yes	Yes	Yes	Yes	Yes
ಸ್ವಯಂ ಸೇವಾ ಸಂಸ್ಥೆಗಳು		Yes	Yes		Yes	Yes
ಖಾಸಗಿ ಆಸ್ಪತ್ರೆಗಳು	Yes	Yes	Yes	Yes	Yes	Yes
ರಸ್ತೆ ಸಂಪರ್ಕಗಳು	Yes	Yes	Yes	Yes	Yes	Yes
ರೈಲ್ವೆ ಸಮಪರ್ಕ	Yes		Yes	Yes		Yes
ಸಮುದಾಯ ಸಂಘಗಳು		Yes	Yes		Yes	Yes
ಸರಕ್ಷಿತ ತಾಣಗಳು	Yes	Yes	Yes	Yes	Yes	Yes
ರೈತ ಸಂಘಗಳು	Yes	Yes	Yes	Yes	Yes	Yes

**ಜಿಲ್ಲಾ ಗೃಹದಕ್ಷ ಕದಳ ಇಲಾಖೆ ಸಾಮರ್ಥ್ಯ: -**

ಕ್ರ.ಸಂ	ಪದನಾಮ	ಕಛೇರಿ ಸಂಖ್ಯೆ	ಮನೆ ನಂ
1	ಜಿಲ್ಲಾ ಕಮಾಂಡೆಂಟ್	08532-221679	08532-231497
2	ಜಿಲ್ಲಾ ಉಪ ಕಮಾಂಡೆಂಟ್	08532-221679	--

ತಾಲೂಕು/ ಶಾಖೆಗಳು	ಪುರುಷರು	ಮಳಿಳಾ	ಒಟ್ಟು
1. ರಾಯಚೂರು	285	35	320



2.	ಸಿಂಧನೂರು	50	0	50
3.	ಲಿಂಗಸಗೂರು	40	10	50
4.	ಮಾನವಿ	60	0	60
5.	ದೇವದುರ್ಗ	60	0	60
6.	ಶಕ್ತಿನಗರ	20	0	20
7.	ಕವಿತಾಳ	20	0	20
8.	ಸಿರವಾರ	20	0	20
9.	ಮಸ್ತಿ	20	0	20
10.	ಹಟ್ಟಿ	50	0	50
11.	ಮುದಗಲ್	30	0	30
	<b>ಒಟ್ಟು</b>	<b>655</b>	<b>45</b>	<b>700</b>

ಬೇಸಿಕ್ & ಅಡ್ವಾನ್ಸ್ ಪೈರ್‌ಪೈಟಿಂಗ್ ತರಬೇತಿ ಪಡೆದ ಗೃಹರಕ್ಷಕರ ವಿವರ

ಕ್ರ.ಸಂ	ಗೃಹರಕ್ಷಕರ ಹೆಸರು	ಮೆ.ನಂ	ದಿನಾಂಕ	ವರೆಗೆ	ಘಟಕದ ಹೆಸರು
1	ಪರಶುರಾಮ	692	03-02-17	15-02-17	ಹಟ್ಟಿ
2	ಶಿವಮೂರ್ತಿ	695	03-02-17	15-02-17	ಹಟ್ಟಿ
3	ಯಲ್ಲಪ್ಪ	681	25-11-17	21-12-17	ಹಟ್ಟಿ
4	ಬಸವರಾಜ	593	25-11-17	21-12-17	ಸಿರವಾರ
5	ಹಾಜಿಬಾಬು	93	16-11-15	22-12-15	ರಾಯಚೂರು
6	ಹೆಚ್.ಆಂಜಿನೇಯ್ಯ	121	16-11-15	22-12-15	ರಾಯಚೂರು
7	ಬಿ.ರವಿ	41	05-10-09	30-10-09	ರಾಯಚೂರು
8	ಕೆ.ಎನ್.ಮಲ್ಲಿಕಾರ್ಜುನ	16	18-11-10	30-11-10	ರಾಯಚೂರು
9	ಶಿವಗಂಗಪ್ಪ	22	18-11-10	30-11-10	ರಾಯಚೂರು

ಪ್ರಥಮ ಚಿಕಿತ್ಸೆ ತರಬೇತಿ ಪಡೆದ ಗೃಹರಕ್ಷಕರ ವಿವರ

ಕ್ರ.ಸಂ	ಗೃಹರಕ್ಷಕರ ಹೆಸರು	ಮೆ.ನಂ	ದಿನಾಂಕ	ವರೆಗೆ	ಘಟಕದ ಹೆಸರು
1	ಉದಯಕುಮಾರ	677	05-06-17	16-06-17	ಹಟ್ಟಿ
2	ಎಸ್.ಆರ್.ಹನುಮಂತು	678	05-06-17	16-06-17	ಹಟ್ಟಿ
3	ಬೀರಪ್ಪ	734	05-10-15	17-10-15	ಹಟ್ಟಿ
4	ಹೊನ್ನೂರುಸಾಬ್	541	02-05-12	26-5-12	ಸಿಂಧನೂರು
5	ಮರಿಯಮ್ಮ	448	16-02-16	26-02-16	ಲಿಂಗಸಗೂರು
6	ಶಾರದಾ	447	15-07-13	25-07-13	ಲಿಂಗಸಗೂರು
7	ಹಾಜಿಬಾಬು	93	15-03-13	26-03-13	ರಾಯಚೂರು

ಲಘುರಕ್ಷಣೆ ತರಬೇತಿ ಪಡೆದ ಗೃಹರಕ್ಷಕರ ವಿವರ

ಕ್ರ.ಸಂ	ಗೃಹರಕ್ಷಕರ ಹೆಸರು	ಮೆ.ನಂ	ದಿನಾಂಕ	ವರೆಗೆ	ಘಟಕದ ಹೆಸರು
1	ಕರಾಮತ್ ಅಲಿ	185	02-05-14	25-06-14	ರಾಯಚೂರು
2	ಬಾಬು ಹೆಚ್	97	02-05-14	25-06-14	ರಾಯಚೂರು
3	ರಾಘವೇಂದ್ರ	704	02-03-16	15-03-16	ಹಟ್ಟಿ
4	ಶಿವಕುಮಾರ	676	02-03-16	15-03-16	ಹಟ್ಟಿ
5	ಮೌನೇಶ	555	02-06-10	25-06-10	ಸಿಂಧನೂರು
6	ಜೆ.ಚಂದ್ರಶೇಖರ	90	30-05-11	22-06-11	ರಾಯಚೂರು

ಗೃಹರಕ್ಷಕರ ಬೋಧಕರ ತರಬೇತಿ ಪಡೆದ ಗೃಹರಕ್ಷಕರ ವಿವರ

ಕ್ರ.ಸಂ	ಗೃಹರಕ್ಷಕರ ಹೆಸರು	ಮೆ.ನಂ	ದಿನಾಂಕ	ವರೆಗೆ	ಘಟಕದ ಹೆಸರು
1	ಮೌನ	746	01-01-2009	28-01-2009	ಶಕ್ತಿನಗರ
2	ಆರ್.ಮಾರ್ಕಪ್ಪ	79	01-01-2009	28-01-2009	ರಾಯಚೂರು

ಯುವಿಕ್ಯಾಬಿ ತರಬೇತಿ ಪಡೆದ ಗೃಹರಕ್ಷಕರ ವಿವರ

ಕ್ರ.ಸಂ	ಗೃಹರಕ್ಷಕರ ಹೆಸರು	ಮೆ.ಸಂ	ದಿನಾಂಕ	ವರೆಗೆ	ಘಟಕದ ಹೆಸರು
1	ವೀರದಾದ	310	10-12-2008	22-12-2008	ಮಾನ್ವಿ
2	ಜಯಪ್ಪ	370	10-12-2008	22-12-2008	ಮಾನ್ವಿ
3	ಎ.ಮಲ್ಲಿಕಾರ್ಜುನ	235	28-01-2009	07-02-2009	ಶಕ್ತಿನಗರ
4	ಬಿ.ಸೂಗಪ್ಪ	304	28-01-2009	07-02-2009	ಶಕ್ತಿನಗರ
5	ತಾವರೆಪ್ಪ	637	19-04-2010	29-04-2010	ಲಿಂಗಸ್ತೂರು
6	ವೀರಶಿವಾಜಿಬಾಬಾ	623	19-04-2010	29-04-2010	ಲಿಂಗಸ್ತೂರು

\* 2018-19 ಸಾಲಿನಲ್ಲಿ ಮೇಲೆ ತಿಳಿಸಿರುವ ತರಬೇತಿಗಳನ್ನು ಯಾರು ಪಡೆದಿರುವುದಿಲ್ಲ

(ಸಂಗ್ರಹ: ಜಿಲ್ಲಾ ಹೋಮ್ ಗಾರ್ಡ್ ಇಲಾಖೆ ರಾಯಚೂರು ದಿನಾಂಕ:17.07.2018)

**ರಾಯಚೂರು ಜಿಲ್ಲೆಯ ಆಸ್ಪತ್ರೆಗಳು:**

ಕ್ರ. ಸಂ	ತಾಲೂಕು	ಪ್ರಾ.ಆ.ಕೇಂ	ಬೆಡ್ ಗಳು.	ಸ.ಆ.ಕೇಂ	ಬೆಡ್ ಗಳು.	ಖಾಸಗಿ ಆಸ್ಪತ್ರೆಗಳು	ಬೆಡ್ ಗಳು.	ರಕ್ತ ನಿಧಿ ಕೇಂದ್ರಗಳು
1	ದೇವದುರ್ಗ	8	48	2	60	21	250	-
2	ಲಿಂಗಸ್ತೂರು	14	84	2	60	15	300	1
3	ಮಾನವಿ	10	80	1	30	25	300	-
4	ರಾಯಚೂರು	9	54	1	30	95	1050	4
5	ಸಿಂಧನೂರು	11	56	-	-	25	280	1
<b>ಒಟ್ಟು</b>		<b>52</b>	<b>312</b>	<b>6</b>	<b>180</b>	<b>181</b>	<b>2180</b>	<b>6</b>

(Source: DSO Raichur)

ದೂರವಾಣಿ ಸಂಖ್ಯೆಗಳು		
ಸಂಖ್ಯೆಗಳು	ಕಛೇರಿ	ವಾಹನದ ಸಂಖ್ಯೆ
ಜಿಲ್ಲಾ ಆರೋಗ್ಯ ಅಧಿಕಾರಿಗಳು	226020	CKG 482
ಆರ್.ಸಿ.ಎಚ್ ಅಧಿಕಾರಿಗಳು	226020	KA 36 G 110
ಜಿಲ್ಲಾ ಮೆಲೆರಿಯಾ ಅಧಿಕಾರಿಗಳು	230195	KA 36 G 142
ಜಿಲ್ಲಾ ಸರ್ವೆಲೆನ್ಸ್ ಅಧಿಕಾರಿಗಳು	235300	KA 36 G 36
ಜಿಲ್ಲಾ ಕ್ಷಯ ನಿಯಂತ್ರಣಾಧಿಕಾರಿಗಳು	232792	KA 36 G 67
ಮಾನಸಿಕ ನಿಯಂತ್ರಣಾಧಿಕಾರಿಗಳು	226020	KA 36 G 103
ಪ್ರಾಚಾರ್ಯರು	234467	
ರಾಯಚೂರು ತಾಲೂಕು ( 08532 )		
ತಾಲೂಕು ಆರೋಗ್ಯಾಧಿಕಾರಿಗಳು	232247	KA 36 G 64
ಆರೋಗ್ಯ ನಿಂತ್ರಣಾಧಿಕಾರಿಗಳು, UPHC,	230881	
ಆರೋಗ್ಯ ನಿಂತ್ರಣಾಧಿಕಾರಿಗಳು, NLCC,	231249	
ಆರೋಗ್ಯ ನಿಂತ್ರಣಾಧಿಕಾರಿಗಳು, UHC, Amerkhed Layout	241053	
ಆರೋಗ್ಯ ನಿಂತ್ರಣಾಧಿಕಾರಿಗಳು, UHC, Devru Colony	220139	
ಆರೋಗ್ಯ ನಿಂತ್ರಣಾಧಿಕಾರಿಗಳು UHC,	240759	

Maddipet		
ಆರೋಗ್ಯ ನಿಂತ್ರಣಾಧಿಕಾರಿಗಳು, Maternity Centre, RCR	231426	KA 36 G 2987
ಆರೋಗ್ಯ ನಿಂತ್ರಣಾಧಿಕಾರಿಗಳು, PHC, Matamari	248633	KA 36 G 111
ಆರೋಗ್ಯ ನಿಂತ್ರಣಾಧಿಕಾರಿಗಳು PHC, J- Mallapur	244094	KA 36 G 116
ಆರೋಗ್ಯ ನಿಂತ್ರಣಾಧಿಕಾರಿಗಳು PHC, Gunjahalli	282022	
ಆರೋಗ್ಯ ನಿಂತ್ರಣಾಧಿಕಾರಿಗಳು, PHC, Idapanoor	591253	
ಆರೋಗ್ಯ ನಿಂತ್ರಣಾಧಿಕಾರಿಗಳು, PHC, Kalamala	245427	
ಆರೋಗ್ಯ ನಿಂತ್ರಣಾಧಿಕಾರಿಗಳು, PHC, Yapaladinni	280708	

ರಾಯಚೂರು ಜಿಲ್ಲೆಯ ನೀರವಾರಿ ಸಾಮರ್ಥ್ಯ:

Net Area Irrigated by different sources in Raichur district (Sq. KM)

ಕ್ರ.ಸಂ	ತಾಲೂಕು	ನಾಲಾಗಳು	ಕೆರೆಗಳು	ಬಾವಿಗಳು	ಕೊಳವೆ ಬಾವಿಗಳು	ಏ ತ ನೀರಾವರಿ	ಒಟ್ಟು
1	ದೇವದುರ್ಗ	80.07	2.65	43.07	13.00	2.58	141.37
2	ಲಿಂಗಸಗೂರು	28.44	4.75	140.9	41.99	7.00	222.09
3	ಮಾನವಿ	423.95	-	9.97	30.92	9.56	474.40
4	ರಾಯಚೂರು	55.16	2.92	35.18	37.70	6.58	137.54
5	ಸಿಂಧನೂರು	643.65	-	1.08	19.50	2.48	666.71
	<b>ಒಟ್ಟು</b>	<b>1231.27</b>	<b>10.14</b>	<b>229.39</b>	<b>143.11</b>	<b>28.20</b>	<b>1642.11</b>

ವಿಪತ್ತು ನಿರ್ವಹಣೆಯಲ್ಲಿ ಕೌಶಲ್ಯ ಸಾಮರ್ಥ್ಯ ಹೊಂದಿದ ವ್ಯಕ್ತಿಗಳ ವಿವರ

*Item(Skill) Name	*No. of person Available	*Availability month (Specify)	*Prior experience in emergency response(y/n)	Description (If team enter composition)
Search & rescue team	110	12 months	Y	(F&ES)326
Flood resque team	110	12 months	Y	
Executive Engineer	01	Y	Y	(PWD)326
Technical Assistant	01	Y	Y	
Assistant Executive Engineer	06	Y	Y	
Assistant Engineer	14	Y	Y	
Junior Engineer	21	Y	Y	
Stenographer	01	Y	Y	
Typists	01	Y	Y	
Drivers	02	Y	Y	
District Response Team	52	Y	Y	(Revenue)326
ARSI	01	Y	Y	(Police) 326
AHC-45	01	Y	Y	
AHC-51	01	Y	Y	
APC-91	01	Y	Y	
APC-108	01	Y	Y	
APC-155	01	Y	Y	
APC-188	01	Y	Y	
APC-41	01	Y	Y	
APC-181	01	Y	Y	
APC-124	01	Y	Y	
APC-73	01	Y	Y	
Oil Installation - fire	42	12	CISF-Fire staff	Specialised unit
High Rise Buildings -	42	12	CISF-Fire staff	Specialised unit
Aviation - fire fighting	42	12	CISF-Fire staff	Specialised unit
Mines - fire fighting	42	12	CISF-Fire staff	Specialised unit
Thermal Power Plant -	42	12	CISF-Fire staff	Specialised unit
Nuclear Power Plant -	42	12	CISF-Fire staff	Specialised unit
General physician	07	12	Skilled staff	
Anesthetist	01	12	Skilled staff	
Gynecologist	02	12	Skilled staff	
Paramedics	15	12	Skilled staff	
Lab technicians	01	12	Skilled staff	

Source: Indian Disaster Resource Network ([www.idrn.nic.in](http://www.idrn.nic.in))

ರಾಯಚೂರು ಜಿಲ್ಲೆಯಲ್ಲಿರುವ ಪೋಲಿಸ್ ಸಾಮರ್ಥ್ಯ ಮತ್ತು ಪೋಲಿಸ್ ಠಾಣೆಗಳ ವಿವರ:

ಕ್ರ.ಸಂ	ಪೋಲಿಸ್ ಠಾಣೆಗಳ ವಿವರ	ಹಾಲಿ ಬಲ						ಠಾಣೆಗಳಿಗೆ ಹಂಚಿಕೆಯಾದ ಸರಕಾರಿ ವಾಹನಗಳು	
		ಪಿಎಸ್‌ಐ	ಎಎಸ್‌ಐ	ಸಿಹೆಚ್‌ಸಿ	ಪಿಸಿ	ಮಹೆಚ್‌ಸಿ	ಮಪಿಸಿ	ಜೀಪ್	ದ್ವಿ-ಚಕ್ರವಾಹನಗಳು
1.	ಸದರ ಬಜಾರ ಠಾಣೆ	1	8	22	27	-	3	1	5
2.	ನೇತಾಜಿ ನಗರ ಠಾಣೆ	1	7	18	24	-	3	1	4
3.	ಮಹಿಳಾ ಠಾಣೆ	1	2	8	-	1	13	1	-
4.	ಪಶ್ಚಿಮ ಠಾಣೆ	1	6	17	17	-	4	1	7
5.	ರಾಯಚೂರು ಸಂಚಾರ ಠಾಣೆ	1	3	16	21	-	-	1	4
6.	ಮಾರ್ಕೆಟ್ ಯಾರ್ಡ್ ಠಾಣೆ	1	7	16	16	-	5	1	2
7.	ರಾಯಚೂರು ಗ್ರಾಮೀಣ ಠಾಣೆ	1	5	16	18	-	2	1	1
8.	ಶಕ್ತಿನಗರ ಠಾಣೆ	1	1	14	13	-	-	1	2
9.	ಯಾಪಲದಿನ್ನಿ ಠಾಣೆ	1	4	11	16	-	-	1	1
10.	ಯರಗೇರ ಠಾಣೆ	1	3	11	18	-	2	1	0
11.	ಇಡಪನೂರು ಠಾಣೆ	1	4	10	15	-	1	1	2
12.	ಸಿಂಧನೂರು ನಗರ ಠಾಣೆ	1	5	16	24	-	4	1	8
13.	ಸಿಂಧನೂರು ಗ್ರಾಮೀಣ ಠಾಣೆ	1	2	6	10	-	4	1	1
14.	ಸಿಂಧನೂರು ಸಂಚಾರ ಠಾಣೆ	-	2	12	13	-	1	1	1
15.	ಬಳಗಾನೂರು ಠಾಣೆ	1	3	7	14	-	1	1	1
16.	ತುರ್ವಿಹಾಳ್ ಠಾಣೆ	-	3	9	16	-	1	-	-
17.	ಮಾನವಿ ಠಾಣೆ	1	4	15	19	-	5	1	2
18.	ಕವಿತಾಳ ಠಾಣೆ	1	2	9	14	-	1	1	1
19.	ಸಿರವಾರ ಠಾಣೆ	-	2	7	12	-	1	1	1
20.	ಲಿಂಗಸುಗೂರು ಠಾಣೆ	2	4	17	22	1	6	1	2
21.	ಹಟ್ಟಿ ಠಾಣೆ	1	2	7	20	-	2	1	1
22.	ಮಸ್ತಿ ಠಾಣೆ	1	4	10	13	-	5	1	3
23.	ಮುದುಗಲ್ ಠಾಣೆ	1	3	9	12	-	3	1	2
24.	ದೇವದುರ್ಗ ಠಾಣೆ	-	2	14	17	-	3	1	3
25.	ದೇವದುರ್ಗ ಸಂಚಾರ ಠಾಣೆ	-	2	9	6	-	-	1	1
26.	ಜಾಲಹಳ್ಳಿ ಠಾಣೆ	1	1	9	13	-	1	1	1
27.	ಗಬ್ಬೂರು ಠಾಣೆ	-	2	6	14	-	1	1	1
	<b>ಒಟ್ಟು</b>	<b>22</b>	<b>93</b>	<b>321</b>	<b>424</b>	<b>2</b>	<b>72</b>	<b>26</b>	<b>57</b>

#### ಅಧ್ಯಾಯ-4

### ವಿಪತ್ತು ನಿರ್ವಹಣೆಯ ಸುರಕ್ಷತಾ/ ಉಪಶಮನಾ ಕ್ರಮಗಳು [Mitigation Plan]

ಪ್ರಾಸ್ತಾವನೆ:

ವಿಕೋಪ ತಗ್ಗಿಸುವಿಕೆ ಎಂದರೆ ವಿಕೋಪದ ಪರಿಣಾಮದ ಮೇಲ್ವಿಚಾರಣೆಗೆ ಪ್ರತಿಕ್ರಿಯಿಸಲು ಮತ್ತು / ಅಥವಾ ತಗ್ಗಿಸಲು, ತಡೆಯಲು, ಉಹಿಸಲು ಮತ್ತು ತಯಾರಿಸಲು ರೂಪಿಸಿದ ಕ್ರಮಗಳು. ಅಧ್ಯಾಯ -3 ರಲ್ಲಿ ರಾಯಚೂರು ಜಿಲ್ಲೆಯ ಎಲ್ಲಾ ಸಂಭಾವ್ಯ ಅಪಾಯಗಳು ವಿವರಗಳನ್ನು ಚರ್ಚಿಸಲಾಗಿದೆ. ರಾಯಚೂರು ಜಿಲ್ಲೆಯು ವಲಯ II: ಕಡಿಮೆ ಹಾನಿ ಅಪಾಯದ ವಲಯದಲ್ಲಿದೆ ಮತ್ತು ಅಪಾಯವು ದುರ್ಬಲತೆ ಜೊತೆಗೂಡಿದಾಗ ಹಾನಿ ಹೆಚ್ಚಾಗುತ್ತದೆ ಉದಾಹರಣೆ ದಟ್ಟವಾದ ಜನಸಂಖ್ಯೆ, ದುರ್ಬಲ ದೈಹಿಕ ರಚನೆಗಳು ಮತ್ತು ಸಾಂಪ್ರದಾಯಿಕ ನಿರ್ಮಾಣ ತಂತ್ರಜ್ಞಾನಗಳು.ಹಾಗೆಯೇ ಜಿಲ್ಲೆಯು ಹೆಚ್ಚಿನ ಪ್ರಮಾಣದ ಅಗ್ನಿ ಮತ್ತು ರಾಸಾಯನಿಕ ಸ್ಫೋಟಗಳಿಗೆ ಸಹ ದುರ್ಬಲವಾಗಿದೆ. ವಿಪತ್ತುಗಳು ವಿಶೇಷವಾಗಿ ಪ್ರವಾಹಗಳು, ಭೂಕಂಪಗಳು, ಮತ್ತು ಮೋಡದ ಸ್ಫೋಟಗಳಂತಹ ನೈಸರ್ಗಿಕ ಅಪಾಯಗಳನ್ನು ತಪ್ಪಿಸಲಾಗುವುದಿಲ್ಲ, ಆದಾಗ್ಯೂ, ಅಪಾಯಕಾರಿ ಸ್ಥಳಗಳಲ್ಲಿ ಅಭಿವೃದ್ಧಿ ಕೆಲಸದ ಸರಿಯಾದ ಯೋಜನೆ ಜೊತೆಗೆ ತಗ್ಗಿಸುವಿಕೆಯ ಕ್ರಮಗಳನ್ನು ತೆಗೆದುಕೊಳ್ಳಬೇಕು. ಜೊತೆಗೆ ತಡೆಗಟ್ಟುವ ಮತ್ತು ಉಪಶಮನದ ಕ್ರಮಗಳನ್ನು ಮುಂಚಿತವಾಗಿ ತೆಗೆದುಕೊಂಡರೆ ಈ ಅಪಾಯಗಳು ವಿಪತ್ತುಗಳಾಗಿ ಬದಲಾಗದಂತೆ ತಡೆಯಬಹುದು. ಇದಕ್ಕೆ ಪ್ರಸ್ತುತ ಅಭಿವೃದ್ಧಿ ಮಾದರಿ, ಅಭ್ಯಾಸಗಳು ಮತ್ತು ಆದ್ಯತೆಗಳಲ್ಲಿ ಬದಲಾವಣೆಗಳು ಅವಶ್ಯಕ. ಪರಿಣಾಮಕಾರಿ ವಿಪತ್ತು ತಗ್ಗಿಸುವಿಕೆಗಾಗಿ, ಒಂದುಕಡೆ ಪೂರ್ವ-ವಿಪತ್ತು ಹಂತವನ್ನು ತಡೆಗಟ್ಟುವ ಕ್ರಮಗಳನ್ನು ಯೋಜಿಸಲು ಮತ್ತು ಅನುಷ್ಠಾನಗೊಳಿಸುವುದಕ್ಕಾಗಿ ಬಳಸಬೇಕು ಮತ್ತು ಇನ್ನೊಂದೆಡೆ ಸನ್ನದ್ಧತೆ ಚಟುವಟಿಕೆಗಳ ಮೇಲೆ ಕಾರ್ಯನಿರ್ವಹಿಸಬೇಕು. ಮಾನವ ನಿರ್ಮಿತ ರಚನೆಗಳ ವಿಫಲತೆ ಮತ್ತು ಸನ್ನದ್ಧತೆ ಮತ್ತು ಅರಿವಿನ ಕೊರತೆಯಿಂದಾಗಿ ವಿಪತ್ತು ಉಂಟಾಗುತ್ತದೆ. ಇಲ್ಲಿಯವರೆಗೆ, ವಿಪತ್ತು ತಗ್ಗಿಸುವಿಕೆ ಪ್ರಯತ್ನಗಳು ಹೆಚ್ಚಾಗಿ ಪ್ರತಿಕ್ರಿಯಾತ್ಮಕವಾಗಿವೆ. ಸಾಮಾನ್ಯವಾಗಿ ವಿಪತ್ತು ಅಭಿವೃದ್ಧಿ ಸಮಸ್ಯೆಯೆಂದು ಪರಿಗಣಿಸಿದಾಗಿನಿಂದ ತಡೆಗಟ್ಟುವಿಕೆ ಮತ್ತು ತಗ್ಗಿಸುವಿಕೆಯನ್ನು, ಈ ಕಾರ್ಯ ವಿಧಾನದಲ್ಲಿಯೇ ನಿರ್ಮಿಸಬೇಕಾಗಿದೆ. ಜಿಲ್ಲೆಯ ದಾವಣಗೆರೆ ಜಿಲ್ಲೆಯ ತಡೆಗಟ್ಟುವಿಕೆ ಮತ್ತು ತಗ್ಗಿಸುವ ಪ್ರಯತ್ನದ ಪ್ರಾಥಮಿಕ ಉದ್ದೇಶಗಳು ಹೀಗಿವೆ:

- ಅಸ್ತಿತ್ವದಲ್ಲಿರುವ ಮತ್ತು ಸಂಭವನೀಯ ಅಪಾಯಗಳನ್ನು ಗುರುತಿಸಲು ಮತ್ತು ಮೌಲ್ಯಮಾಪನ ಮಾಡಲು ಮತ್ತು ವಿಪತ್ತಿನ ಹಾನಿಕಾರಕಗಳು ಮತ್ತು ನಷ್ಟವನ್ನು ಕಡಿಮೆ ಮಾಡುವ ಕಡೆಗೆ ಕೆಲಸ ಮಾಡಲು.
- ಸಮುದಾಯಗಳು ವಾಸಿಸಲು ಮತ್ತು ಕೆಲಸ ಮಾಡಲು ಸುರಕ್ಷಿತ ವಾತಾವರಣವನ್ನು ಖಾತ್ರಿಪಡಿಸಿಕೊಳ್ಳಲು ವಿಕೋಪದ ಅಪಾಯದ ಸಾರ್ವಜನಿಕ ಅರಿವು ಗಣನೀಯವಾಗಿ ಹೆಚ್ಚಿಸಲು.
- ಜೀವ, ಮೂಲಭೂತ ಸೌಕರ್ಯ, ಆರ್ಥಿಕ ವೆಚ್ಚಗಳ ಹಾನಿಯ ಅಪಾಯವನ್ನು, ಮತ್ತು ವಿಕೋಪದ ಕಾರಣದಿಂದಾದ ವಿನಾಶವನ್ನು ಕಡಿಮೆ ಮಾಡಲು.

ಅಧ್ಯಾಯ 3 ರಲ್ಲಿ ಚರ್ಚಿಸಿದ ರಾಯಚೂರು ಜಿಲ್ಲೆಯ ಮೇಲೆ ಪರಿಣಾಮ ಬೀರುವ ಪ್ರಮುಖ ಅಪಾಯಗಳನ್ನು ಉಪಶಮನ ಉದ್ದೇಶಕ್ಕಾಗಿ ಕೆಳಗೆ ಚರ್ಚಿಸಲಾಗಿದೆ. ರಚನಾತ್ಮಕ ಮತ್ತು ಅರಚನಾತ್ಮಕ ಕ್ರಮಗಳೆರಡು ಉಪಶಮನ ಯೋಜನೆಯ ಭಾಗವಾಗಿ ತೆಗೆದುಕೊಳ್ಳಬೇಕು. ರಚನಾತ್ಮಕ ತಗ್ಗಿಸುವಿಕೆಗಳೆಂದರೆ ಅಪಾಯಗಳ ಸಂಭಾವ್ಯ ಪರಿಣಾಮಗಳನ್ನು ಕಡಿಮೆ ಮಾಡುವ ಅಥವಾ ತಪ್ಪಿಸುವ ಯಾವುದೇ ದೈಹಿಕ ರಚನೆಯಾಗಿದೆ, ಇದರಲ್ಲಿ ಎಂಜಿನಿಯರಿಂಗ್ ಕ್ರಮಗಳು ಮತ್ತು ಅಪಾಯ-ನಿರೋಧಕ ಮತ್ತು ರಕ್ಷಣಾತ್ಮಕ ರಚನೆಗಳು ಮತ್ತು ಮೂಲಸೌಕರ್ಯದ ನಿರ್ಮಾಣಗಳು ಸೇರಿವೆ. ಅರಚನಾತ್ಮಕ ತಗ್ಗಿಸುವಿಕೆಯಲ್ಲಿ ಅಪಾಯವನ್ನು ಕಡಿಮೆಗೊಳಿಸುವ ನೀತಿಗಳನ್ನು, ಜಾಗೃತಿ, ಜ್ಞಾನ ಅಭಿವೃದ್ಧಿ, ಸಾರ್ವಜನಿಕ ಬದ್ಧತೆ, ಮಾಹಿತಿ ಹಂಚಿಕೆಗಳು ಸೇರಿವೆ.

ಅಪಾಯ-ನಿರ್ದಿಷ್ಟ ತಡೆಗಟ್ಟುವಿಕೆ ಮತ್ತು ತಗ್ಗಿಸುವಿಕೆಯ ಕ್ರಮಗಳು (ರಚನಾತ್ಮಕ ಮತ್ತು ಅರಚನಾತ್ಮಕ ಕ್ರಮಗಳು).

1) ಪ್ರವಾಹ ನಿರ್ವಹಣೆಯ ಸುರಕ್ಷತಾ/ ಉಪಶಮನಾ ಕ್ರಮಗಳು :

ರಾಯಚೂರು ಜಿಲ್ಲೆಯ ಮಧ್ಯಮದಿಂದ ತೀವ್ರವಾದ ಪ್ರವಾಹವನ್ನು ಎದುರಿಸುತ್ತಿವೆ. ಜಿಲ್ಲೆಯಲ್ಲಿ ಕಳೆದ ಇಪ್ಪತ್ತು ವರ್ಷಗಳ ದಾಖಲೆಗಳನ್ನು ಪರಿಶೀಲಿಸಿದಾಗ ಪ್ರವಾಹವು ಮುಖ್ಯವಾಗಿ ತುಂಗಭದ್ರ ಜಲಾಶಯದ ಹಾಗೂ ನಾರಾಯಣಪುರು ಜಲಾಶಯದ ಹೆಚ್ಚಿನ ಪ್ರಮಾಣದಲ್ಲಿ ತುಂಗಭದ್ರ ಹಾಗೂ ಕೃಷ್ಣ ನದಿಗೆ ಹರಿಸಿದರೆ ಜಿಲ್ಲೆಯ ಸುಮಾರು 155 ಗ್ರಾಮಗಳಿಗೆ ತೊಂದರೆ ಅನುಭವಿಸಬೇಕಾಗುತ್ತದೆ. ಪ್ರವಾಹದ ವಿಪತ್ತಿನ ಕುರಿತು ಅಧ್ಯಾಯ-3 ರಲ್ಲಿ ವಿವರವಾಗಿ ವಿವರಣೆ ನೀಡಲಾಗಿದೆ. ಆದುದರಿಂದ ಜಿಲ್ಲೆಗೆ ಪ್ರವಾಹ ನಿರ್ವಹಣೆಯ ಸುರಕ್ಷತಾ/ ಉಪಶಮನಾ ಕ್ರಮಗಳು ತುಂಬಾ ಅವಶ್ಯಕವಿದೆ.

ನಾರಾಯಣಪುರು ಜಲಾಶಯದ ಹೆಚ್ಚಿನ ಪ್ರಮಾಣದಲ್ಲಿ ಕೃಷ್ಣ ನದಿಗೆ ಹರಿಸಿದರೆ ಈ ಕೆಳಗಿನಂತೆ ಸುರಕ್ಷತಾ/ ಉಪಶಮನಾ ಕ್ರಮಗಳು

ನೀರಿನ ಪ್ರಮಾಣ ಹರಿಸುವಿಕೆ	ಸುರಕ್ಷತಾಕ್ರಮಗಳು	ಇಲಾಖೆ ಗಳ ಜವಾಬ್ದಾರಿ
1,00,000 ಕ್ಯೂಸೆಕ್ಸ್ ವರೆಗೆ	ಕೃಷ್ಣಾ ನದಿ ಪಾತ್ರದಲ್ಲಿರುವ ಗ್ರಾಮಗಳ ಜನ-ಜಾನುವಾರುಗಳಿಗೆ ಸುರಕ್ಷಿತವಾಗಿ ನದಿ ಪಾತ್ರದಲ್ಲಿ ಯಾವುದೇ ಚಟುವಟಿಕೆ ನಡೆಸದಂತೆ ಜಾಗೃತೆ ನೀಡುವುದು.	ಕಂದಾಯ ಇಲಾಖೆ, ಗ್ರಾಮ ಪಂಚಾಯತ್ ಅಧಿಕಾರಿಗಳು ಕೃಷ್ಣಾ ನದಿ ಪಾತ್ರದಲ್ಲಿರುವ ಗ್ರಾಮಗಳಲ್ಲಿ ಜಾಗೃತಿ ಮೂಡಿಸುವುದು, 72 ಗ್ರಾಮಗಳಲ್ಲಿ ಡಂಗೂರ ಸಾರುವುದು. ಜಿಲ್ಲೆಯ WhatsApp Group-"Narayanapura Dam Flood" ಹಾಗೂ "Raichur Flood Relief Team" ನಿಂದ ಕಳಿಸುವ ಸಂದೇಶವನ್ನು ಪಾಲಿಸುವುದು.
1,50,000 ಕ್ಯೂಸೆಕ್ಸ್ ಮೇಲ್ಪಟ್ಟು	ಲಿಂಗಸಗೂರು ತಾಲೂಕಿನ ಶೀಲಹಳ್ಳಿ ಸೇತುವೆ ಮುಳುಗಡೆಯಾಗಿ ವಾಹನ ಮತ್ತು ಸಾರ್ವಜನಿಕರಿಗೆ ಸಂಚಾರ ಸ್ಥಿತಿತ ವಾಗಬಹುದು.	ಕಂದಾಯ ಇಲಾಖೆ, ಗ್ರಾಮ ಪಂಚಾಯತ್, ಪೊಲೀಸ್, ಅಗ್ನಿಶಾಮಕ ದಳ ಅಧಿಕಾರಿಗಳು ಜನ-ಜಾನುವಾರು ಗಳನ್ನು ಸುರಕ್ಷಿತ ಸ್ಥಳಕ್ಕೆ ಸಾಗಿಸಬೇಕು.
2,25,000 ಕ್ಯೂಸೆಕ್ಸ್ ಮೇಲ್ಪಟ್ಟು	ದೇವದುರ್ಗ ತಾಲೂಕಿನ ಹೂವಿನಹಡಗಿ ಸೇತುವೆ ಮುಳುಗಡೆಯಾಗುವುದು, ದೇವದುರ್ಗ ಮತ್ತು ಕಲಬುರಗಿ ನಡುವೆ ಸಂಪರ್ಕ ಕಡಿತವಾಗುವುದು.	ಪೊಲೀಸ್, ಅಗ್ನಿಶಾಮಕ ದಳ ಅಧಿಕಾರಿಗಳು ಸೇತುವೆ ಹತ್ತಿರ ಭದ್ರತೆ ಹೆಚ್ಚಿಸಿ, ಬೇರೆ ಮಾರ್ಗ (ತಿಂತಣಿ ಬ್ರಿಜ್) ಮೂಲಕ ವಾಹನ ಸಂಚಾರಕ್ಕೆ ಅನುವು ಮಾಡಬೇಕು.
5,40,000 ಕ್ಯೂಸೆಕ್ಸ್ ಮೇಲ್ಪಟ್ಟು	ಲಿಂಗಸಗೂರು ತಾಲೂಕಿನ ಯರಗೋಡಿ ಸೇತುವೆ ಮುಳುಗಡೆಯಾಗಿ ವಾಹನ ಮತ್ತು ಸಾರ್ವಜನಿಕರಿಗೆ ಸಂಚಾರ ಸ್ಥಿತಿತ ವಾಗಬಹುದು.	ಕಂದಾಯ ಇಲಾಖೆ, ಗ್ರಾಮ ಪಂಚಾಯತ್ ಅಧಿಕಾರಿಗಳು ಕೃಷ್ಣಾ ನದಿ ಪಾತ್ರದಲ್ಲಿರುವ ಗ್ರಾಮಗಳಲ್ಲಿ ಜಾಗೃತಿ ಮೂಡಿಸುವುದು, ಡಂಗೂರ ಸಾರುವುದು. ಪೊಲೀಸ್, ಅಗ್ನಿಶಾಮಕ ದಳ ಅಧಿಕಾರಿಗಳು ಸೇತುವೆ ಹತ್ತಿರ ಭದ್ರತೆ ಹೆಚ್ಚಿಸಿ, ಬೇರೆ ಮಾರ್ಗದ ಮೂಲಕ ವಾಹನ ಸಂಚಾರಕ್ಕೆ ಅನುವು ಮಾಡಬೇಕು.
6,00,000 ಕ್ಯೂಸೆಕ್ಸ್ ಮೇಲ್ಪಟ್ಟು	ಕೃಷ್ಣ ನದಿ ದಡಗಳಲ್ಲಿ ಪ್ರವಾಹ ಉಕ್ಕಿ ಹರಿಯುವುದರಿಂದ, ನದಿ ಪಾತ್ರದ ಗ್ರಾಮಗಳ ಜನ-ಜಾನುವಾರು, ಮನೆ, ಆಸ್ತಿ ಮತ್ತು ಬೆಳೆಗಳಿಗೆ ಹಾನಿಯಾಗುವುದು.	ಜಿಲ್ಲೆಯ/ತಾಲೂಕು ಹಿರಿಯ ಅಧಿಕಾರಿಗಳನ್ನು ನೋಡಲ್ ಅಧಿಕಾರಿಗಳನ್ನಾಗಿ ನಿಯೋಜಿಸಿ, ಅಪಾಯದ ಸ್ಥಳಗಳಿಗೆ ಭೇಟಿ ನೀಡುವುದು, ಸುರಕ್ಷಿತ ಸ್ಥಳಗಳಿಗೆ, ಜನ ಜಾನುವಾರುಗಳನ್ನು ಸುರಕ್ಷಿತ ಸ್ಥಳಗಳಿಗೆ ಸ್ಥಳಾಂತರಿಸುವುದು ಮತ್ತು ಗಂಜಿ ಕೇಂದ್ರಗಳನ್ನು ತೆಗೆಯಲು ಸೂಕ್ತ ಕ್ರಮಕೈಗೊಳ್ಳುವುದು.

ತುಂಗಾಭದ್ರ ಜಲಾಶಯದ ಹೆಚ್ಚಿನ ಪ್ರಮಾಣದಲ್ಲಿ ತುಮಗಭದ್ರ ನದಿಗೆ ಹರಿಸಿದರೆ ಈ ಕೆಳಗಿನಂತೆ ಸುರಕ್ಷತಾ/ ಉಪಶಮನಾ ಕ್ರಮಗಳು

ನೀರಿನ ಪ್ರಮಾಣ ಹರಿಸುವಿಕೆ	ಸುರಕ್ಷತಾಕ್ರಮಗಳು	ಇಲಾಖೆ ಗಳ ಜವಾಬ್ದಾರಿ
1,50,000 ಕ್ಯೂಸೆಕ್ಸ್ ವರೆಗೆ	ತುಂಗಾಭದ್ರ ನದಿ ಪಾತ್ರದಲ್ಲಿರುವ ಗ್ರಾಮಗಳ ಜನ-ಜಾನುವಾರುಗಳಿಗೆ ಸುರಕ್ಷಿತೆಗಾಗಿ ನದಿ ಪಾತ್ರದಲ್ಲಿ ಯಾವುದೇ ಚಟುವಟಿಕೆ ನಡೆಸದಂತೆ ಜಾಗೃತ ನೀಡುವುದು.	ಕಂದಾಯ ಇಲಾಖೆ, ಗ್ರಾಮ ಪಂಚಾಯತ್ ಅಧಿಕಾರಿಗಳು ಕೃಷ್ಣಾ ನದಿ ಪಾತ್ರದಲ್ಲಿರುವ ಗ್ರಾಮಗಳಲ್ಲಿ ಜಾಗೃತಿ ಮೂಡಿಸುವುದು, ಗ್ರಾಮಗಳಲ್ಲಿ ಡಂಗೂರ ಸಾರುವುದು.
2,00,000 ಕ್ಯೂಸೆಕ್ಸ್ ವರೆಗೆ	ಸಿಂಧನೂರು ತಾಲೂಕಿನ ಗ್ರಾಮಗಳಿಗೆ ತೊಂದರೆಯಾಗುತ್ತದೆ.	ಕಂದಾಯ ಇಲಾಖೆ, ಗ್ರಾಮ ಪಂಚಾಯತ್ ಅಧಿಕಾರಿಗಳು ಕೃಷ್ಣಾ ನದಿ ಪಾತ್ರದಲ್ಲಿರುವ ಗ್ರಾಮಗಳಲ್ಲಿ ಜಾಗೃತಿ ಮೂಡಿಸುವುದು, ಗ್ರಾಮಗಳಲ್ಲಿ ಡಂಗೂರ ಸಾರುವುದು
2,50,000- 3,00,000 ಕ್ಯೂಸೆಕ್ಸ್ ಮೇಲ್ಪಟ್ಟು	ತುಂಗಾಭದ್ರ ನದಿ ದಡದಲ್ಲಿ ಪ್ರವಾಹ ಉಕ್ಕಿ ಹರಿಯುವದರಿಂದ, ನದಿ ಪಾತ್ರದ ಗ್ರಾಮಗಳ ಜನ-ಜಾನುವಾರು ಗಳಿಗೆ , ಮನೆ, ಆಸ್ತಿ ಮತ್ತು ಬೆಳೆಗಳಿಗೆ ತೊಂದರೆಯಾಗುತ್ತದೆ.	ಜಿಲ್ಲೆಯ ಎಲ್ಲಾ ಅಧಿಕಾರಿಗಳು ಅಪಾಯದ ಸ್ಥಳಗಳಿಗೆ ಭೇಟಿ ನೀಡಿ, ಸುರಕ್ಷಿತ ಸ್ಥಳಗಳಿಗೆ, ಜನರನ್ನು ಸಾಗಿಸುವುದು. ಮತ್ತು ಗಮಜಿ ಕೇಂದ್ರಗಳನ್ನು ತೆಗೆಬೇಕು.

ಜಿಲ್ಲಾಡಳಿತವು ಪ್ರವಾಹ ಸಂದರ್ಭದಲ್ಲಿ ತೆಗೆದುಕೊಂಡ ಕ್ರಮಗಳು:

ಪ್ರವಾಹ ಪೀಡಿತ ಗ್ರಾಮಗಳಲ್ಲಿ ಡಂಗೂರ ಮೂಲಕ ಜಾಗೃತಿ ಮೂಡಿಸುತ್ತಿರುವುದು ದಿನಪತ್ರಿಕೆಗಳಲ್ಲಿ ಜಾಗೃತಿ ಮೂಡಿಸಿರುವುದು



## ಪ್ರಜಾವಾಣಿ

ಸಂಕ್ಷಿಪ್ತ ಸುದ್ದಿ

### ಕೃಷ್ಣಾ ನದಿ ಪಾತ್ರ: ಎಚ್ಚರಿಕೆ ವಹಿಸಲು ಸೂಚನೆ

ರಾಯಚೂರು: ನಾರಾಯಣಪುರ ಅಣೆಕಟ್ಟೆಯಿಂದ ಕೃಷ್ಣಾ ನದಿಗೆ ಯಾವುದೇ ಕ್ಷಣದಲ್ಲಿ ನೀರು ಹರಿ ಬಿಡುವ ಸಾಧ್ಯತೆಯಿದ್ದು, ಅಣೆಕಟ್ಟೆಯ ಕೆಳಭಾಗದ ನದಿ ಪಾತ್ರದ ಜನರು ಎಚ್ಚರಿಕೆಯ ವಹಿಸಬೇಕು ಎಂದು ಜಿಲ್ಲಾಧಿಕಾರಿ ಡಾ.ಬಗಾದಿ ಗೌತಮ್ ಸೂಚಿಸಿದ್ದಾರೆ.

ಕೃಷ್ಣಾಕೊಳ್ಳದ ಭಾಗದಲ್ಲಿ ಭಾರಿ ಮಳೆಯಾಗುತ್ತಿರುವುದರಿಂದ ಅಲಮಟ್ಟಿ ಜಲಾಶಯ ಬಹುತೇಕ ಭರ್ತಿಯಾಗಿದ್ದು, ಒಳ ಹರಿವು 1,12,000 ಕ್ಯೂಸೆಕ್ಸ್ ಇರುವುದರಿಂದ ನಾರಾಯಣಪುರ ಜಲಾಶಯಕ್ಕೆ 45 ಸಾವಿರ ಕ್ಯೂಸೆಕ್ಸ್ ನೀರು ಬರುತ್ತಿದ್ದು, ಯಾವುದೇ ಕ್ಷಣದಲ್ಲಿ ನದಿಗೆ ನೀರು ಬಿಡಬಹುದು.

ಹೆಚ್ಚಿನ ಮಾಹಿತಿಗೆ ಜಿಲ್ಲಾಧಿಕಾರಿ ಕಚೇರಿಯ ದೂರವಾಣಿ ಸಂಖ್ಯೆ 08532-226383, 229011, ಉಪವಿಭಾಗಾಧಿಕಾರಿ ಕಚೇರಿಯ 225630, ತಹಶೀಲ್ದಾರ್ ಕಚೇರಿಯ 226209, ಲಿಂಗಸುಗೂರು ಉಪವಿಭಾಗಾಧಿಕಾರಿ ಕಚೇರಿಯ 08537-257248, ತಹಶೀಲ್ದಾರ್ ಕಚೇರಿಯ 257247, ದೇವದುರ್ಗ ತಹಶೀಲ್ದಾರ್ ಕಚೇರಿಯ 08531-260028 ಗಳನ್ನು ಸಂಪರ್ಕಿಸಬಹುದು ಎಂದು ಜಿಲ್ಲಾಧಿಕಾರಿ ಡಾ.ಬಗಾದಿ ಗೌತಮ್ ಪ್ರಕಟಣೆಯಲ್ಲಿ ತಿಳಿಸಿದ್ದಾರೆ.

## ಕನ್ನಡಪ್ರಭ

### ನದಿಗೆ ನೀರು, ಮುಂಜಾಗ್ರತೆಗೆ ಸೂಚನೆ

ರಾಯಚೂರು: ನಾರಾಯಣಪುರ ಜಲಾಶಯ ದಿಂದ ಕೃಷ್ಣಾ ನದಿಗೆ ನೀರು ಬಿಡುತ್ತಿದ್ದು, ಈ ಹಿನ್ನೆಲೆಯಲ್ಲಿ ನದಿ ಪಾತ್ರದ ಗ್ರಾಮಗಳ ಜನರು ಮತ್ತು ಜಾನುವಾರುಗಳಿಗೆ ಮುಂಜಾಗ್ರತಾ ಕ್ರಮವಹಿಸಬೇಕು ಎಂದು ಜಿಲ್ಲಾಡಳಿತ ಸೂಚಿಸಿದೆ.

ಕೃಷ್ಣಾಕೊಳ್ಳದ ಭಾಗದಲ್ಲಿ ಭಾರಿ ಮಳೆಯಾಗುತ್ತಿರುವುದರಿಂದ ಅಲಮಟ್ಟಿ ಜಲಾಶಯದ ಒಳ ಹರಿವು 1,12,000 ಕ್ಯೂಸೆಕ್ಸ್ ಇದ್ದು, ಅಲಮಟ್ಟಿ ಜಲಾಶಯವು ಬಹುತೇಕ ಭರ್ತಿಯಾಗಿದೆ. ಜಲಾಶಯದಿಂದ ನಾರಾಯಣ ಪುರ ಜಲಾಶಯಕ್ಕೆ ಪ್ರಸಕ್ತ 45,000 ಕ್ಯೂಸೆಕ್ಸ್ ನೀರು ಬರುತ್ತಿದ್ದು, ಕೃಷ್ಣಾ ನದಿಗೆ ನಾರಾಯಣ ಪುರ ಅಣೆಕಟ್ಟೆಯಿಂದ ಯಾವುದೇ ಕ್ಷಣದಲ್ಲಿ ನೀರು ಹರಿದುಬಿಡುವ ಸಾಧ್ಯತೆಗಳಿವೆ. ಅದರಿಂದ ನಾರಾಯಣಪುರ ಅಣೆಕಟ್ಟೆಯ ಕೆಳಭಾಗದ ಕೃಷ್ಣಾ ನದಿ ಪಾತ್ರದಲ್ಲಿರುವ

ಗ್ರಾಮಗಳ ಜನರು ಎಚ್ಚರಿಕೆ ವಹಿಸಬೇಕು ಎಂದು ತಿಳಿಸಿದ್ದಾರೆ. ಈ ವಿಚಾರವಾಗಿ ಜಿಲ್ಲಾಧಿಕಾರಿ ಕಾರ್ಯಾಲಯದ ದೂರವಾಣಿ ಸಂಖ್ಯೆ 08532-226383, 229011, ಲಿಂಗಸುಗೂರು ಸಹಾಯಕ ಅಯುಕ್ತರ ಕಾರ್ಯಾಲಯ ದೂ.08537-257248, ರಾಯಚೂರು ಸಹಾಯಕ ಅಯುಕ್ತರ ಕಾರ್ಯಾಲಯ ದೂ.08532-225630 ಹಾಗೂ ರಾಯಚೂರು ತಹಶೀಲ್ದಾರರ ಕಾರ್ಯಾಲಯದ ದೂ.08532-226209, ಲಿಂಗಸುಗೂರು ತಹಶೀಲ್ದಾರರ ಕಾರ್ಯಾಲಯದ ದೂರವಾಣಿ 08537-257247, ದೇವದುರ್ಗ ತಹಶೀಲ್ದಾರರ ಕಾರ್ಯಾಲಯ ದೂರವಾಣಿ ಸಂಖ್ಯೆ 08531-260028 ಗಳನ್ನು ಸಂಪರ್ಕಿಸಬಹುದು ಎಂದು ಜಿಲ್ಲಾಧಿಕಾರಿ ಡಾ.ಬಗಾದಿ ಗೌತಮ್ ಪ್ರಕಟಣೆಯಲ್ಲಿ ತಿಳಿಸಿದ್ದಾರೆ.



ಜಿಲ್ಲೆಯಲ್ಲಿ ವಿಪತ್ತು (ಪ್ರವಾಹ) ಸಮದರ್ಭದಲ್ಲಿ ತೆಗೆದಿರುವ ಕಂಟ್ರೋಲ್ ರೂಮ್:



ಕರ್ನಾಟಕ ಸರ್ಕಾರ

ಜಿಲ್ಲಾಧಿಕಾರಿಗಳ ಕಾರ್ಯಾಲಯ ರಾಯಚೂರು ಜಿಲ್ಲೆ, ರಾಯಚೂರು-584101  
OFFICE OF THE DEPUTY COMMISSIONER, RAICHUR DISTRICT, RAICHUR-584101  
Telephone No: 08532-229011, Fax: 08532-229012, Email: [dcrevrer@gmail.com](mailto:dcrevrer@gmail.com)

ದಿನಾಂಕ: 19.07.2018

ಪತ್ರಿಕಾ ಪ್ರಕಟಣೆ

ವಿಷಯ : ನಾರಾಯಣಪೂರು ಆಣೆಕಟ್ಟು ಕೆಳಭಾಗದ ಕೃಷ್ಣಾ ನದಿ ಪಾತ್ರದಲ್ಲಿರುವ ಗ್ರಾಮಗಳ ಜನ-ಜಾನುವಾರುಗಳಿಗೆ ಮುಂಜಾಗೃತಾ ಕ್ರಮವಾಗಿ ಲಿಂಗಸ್ಕೂರು ತಾಲೂಕಿನಲ್ಲಿ 24X7 ಕಂಟ್ರೋಲ್ ರೋಮ ತೆರೆದಿರುವುದರ ಕುರಿತು.

ಉಲ್ಲೇಖ : ತಹಶೀಲ್ದಾರು ಲಿಂಗಸ್ಕೂರು ಇವರ ಪತ್ರ ಸಂಕಂ.ಸಿಎಎಲ್.2018-19 ದಿನಾಂಕ:19.07.2018

\*\*\*\*

ಕೃಷ್ಣಕೊಳ್ಳದ ಭಾಗದಲ್ಲಿ ಭಾರಿ ಮಳೆಯಾಗುತ್ತಿರುವುದರಿಂದ ಆಲಮಟ್ಟಿ ಜಲಾಶಯದಿಂದ ನಾರಾಯಣಪೂರು ಜಲಾಶಯಕ್ಕೆ ಅಧಿಕ ಪ್ರಮಾಣದ ನೀರು ಬರುತ್ತಿದ್ದು, ನಾರಾಯಣಪೂರು ಆಣೆಕಟ್ಟಿಯ ಕೆಳಭಾಗದ ಕೃಷ್ಣಾ ನದಿ ಪಾತ್ರದಲ್ಲಿರುವ ಗ್ರಾಮಗಳಲ್ಲಿ ಪ್ರವಾಹ ಪರಿಸ್ಥಿತಿ ಉಂಟಾಗಬಹುದೆಂಬ ಕಾರಣದಿಂದ ಜನ-ಜಾನುವಾರುಗಳಿಗೆ ಮುಂಜಾಗೃತಾ ಕ್ರಮವಹಿಸಲು ಲಿಂಗಸ್ಕೂರು ತಾಲೂಕಿನಲ್ಲಿ 24/7 ಕಂಟ್ರೋಲ್ ರೋಮ ತೆರೆಯಲಾಗಿರುತ್ತದೆ. ಕಂಟ್ರೋಲ್ ರೋಮ ನಂ 08537257247 ಹಾಗೂ 08537258190 ನ್ನು 24X7 ಕೆಲಸ ನಿರ್ವಹಿಸಲು ಈ ಕೆಳಕಾಣಿಸಿದ ಸಿಬ್ಬಂದಿಗಳನ್ನು ನಿಯೋಜಿಸಲಾಗಿದೆ.

ಕ್ರ.ಸಂ	ಸಿಬ್ಬಂದಿಯ ಹೆಸರು	ದೂರವಾಣಿ ಸಂಖ್ಯೆ	ವಾರ	ಸಮಯ
1	ಸೈಯದ್ ನೂರುದ್ದಿನ್ ಪ್ರ.ದ.ಸ ಗುರುನಾಥ ಪರಿಚಾರಕ	849704006 9764475724	ಪ್ರತಿ ಗುರುವಾರ	ಸಂಜೆ 6.00 ರಿಂದ ಬೆಳಿಗ್ಗೆ 6.00 ಗಂಟೆ
2	ಮಲ್ಲಿಕಾರ್ಜುನ ಪ್ರ.ದ.ಸ ಸೋಮನಾಥ ಪರಿಚಾರಕ	9731777577 9845992173	ಪ್ರತಿ ಶುಕ್ರವಾರ	ಸಂಜೆ 6.00 ರಿಂದ ಬೆಳಿಗ್ಗೆ 6.00 ಗಂಟೆ
3	ಭೀಮನಗೌಡ ಪ್ರ.ದ.ಸ ಮುಕುಂದರಾವ ಪರಿಚಾರಕ	8722374458	ಪ್ರತಿ ಶನಿವಾರ	ಸಂಜೆ 6.00 ರಿಂದ ಬೆಳಿಗ್ಗೆ 6.00 ಗಂಟೆ
4	ಯಲ್ಲಪ್ಪ ದ್ವಿ.ದ.ಸ ರಾಮು ಪರಿಚಾರಕ	8861535008 9972684188	ಪ್ರತಿ ರವಿವಾರ	ಸಂಜೆ 6.00 ರಿಂದ ಬೆಳಿಗ್ಗೆ 6.00 ಗಂಟೆ
5	ಕಿರಣ ದ್ವಿ.ದ.ಸ ರಾಕೇಶ ಪರಿಚಾರಕ	9902338207 8904123011	ಪ್ರತಿ ಸೋಮವಾರ	ಸಂಜೆ 6.00 ರಿಂದ ಬೆಳಿಗ್ಗೆ 6.00 ಗಂಟೆ
6	ಮಯೂರ ದ್ವಿ.ದ.ಸ ಮಲ್ಲಿಕಾರ್ಜುನ ದ್ವಿ.ದ.ಸ	9108599082 8749058557	ಪ್ರತಿ ಮಂಗಳವಾರ	ಸಂಜೆ 6.00 ರಿಂದ ಬೆಳಿಗ್ಗೆ 6.00 ಗಂಟೆ
7	ಬುಬೇರ ಖಾನ್ ದ್ವಿ.ದ.ಸ ಇರ್ಫಾನ ಪರಿಚಾರಕ	7204448610 9538264868	ಪ್ರತಿ ಬುಧವಾರ	ಸಂಜೆ 6.00 ರಿಂದ ಬೆಳಿಗ್ಗೆ 6.00 ಗಂಟೆ
8	ಸುಬೇತನಾ ಪ್ರ.ದ.ಸ	8951278494	ಪ್ರತಿ ಗುರುವಾರ	ಬೆಳಿಗ್ಗೆ 8 ರಿಂದ ಸಂಜೆ 6
9	ದೀಪಿಕಾ ಗ್ರಾ.ಲೆ	7899934818	ಪ್ರತಿ ಶುಕ್ರವಾರ	ಬೆಳಿಗ್ಗೆ 8 ರಿಂದ ಸಂಜೆ 6
10	ಪುಷ್ಪಲತಾ ಗ್ರಾ.ಲೆ	9611533053	ಪ್ರತಿ ಶನಿವಾರ	ಬೆಳಿಗ್ಗೆ 8 ರಿಂದ ಸಂಜೆ 6
11	ಮಹದ್ ಜಾವೀದ್ ದ್ವಿ.ದ.ಸ	9538964281	ಪ್ರತಿ ರವಿವಾರ	ಬೆಳಿಗ್ಗೆ 8 ರಿಂದ ಸಂಜೆ 6
12	ಗುರುರಾಜ ದ್ವಿ.ದ.ಸ	9632263108	ಪ್ರತಿ ಸೋಮವಾರ	ಬೆಳಿಗ್ಗೆ 8 ರಿಂದ ಸಂಜೆ 6
13	ರಾಮಚಂದ್ರ ಗ್ರಾ.ಲೆ	9483898335	ಪ್ರತಿ ಮಂಗಳವಾರ	ಬೆಳಿಗ್ಗೆ 8 ರಿಂದ ಸಂಜೆ 6
14	ಸುನೀಲಕುಮಾರ ಪ್ರ.ದ.ಸ	8951278494	ಪ್ರತಿ ಬುಧವಾರ	ಬೆಳಿಗ್ಗೆ 8 ರಿಂದ ಸಂಜೆ 6

ಮೇಲಿನ ಮಾಹಿತಿಯನ್ನು ಸಾರ್ವಜನಿಕರ ಹಿತದೃಷ್ಟಿಯಿಂದ ಪತ್ರಿಕಾ ಪ್ರಕಟಣೆಯಲ್ಲಿ ಪ್ರಕಟಿಸಲು ಕೋರಲಾಗಿದೆ.

ಅಪರ ಜಿಲ್ಲಾಧಿಕಾರಿಗಳು  
ರಾಯಚೂರು

ಇವರಿಗೆ,

ಹಿರಿಯ ಸಹಾಯಕ ನಿರ್ದೇಶಕರು, ಜಿಲ್ಲಾ ವಾರ್ತಾ ಮತ್ತು ಸಾರ್ವಜನಿಕ ಸಂಪರ್ಕ ಇಲಾಖೆ ರಾಯಚೂರು ಜಿಲ್ಲೆ, ಇವರಿಗೆ, ಸದರಿ ವಿಷಯವನ್ನು ಎಲ್ಲಾ ದಿನ ಪತ್ರಿಕೆಗಳಲ್ಲಿ ಸಾರ್ವಜನಿಕ ಹಿತದೃಷ್ಟಿಯಿಂದ ಉಚಿತವಾಗಿ ಪ್ರಕಟಿಸಲು ಕೋರಲಾಗಿದೆ.

ಪ್ರವಾಹ ಪೀಡಿತ ಗ್ರಾಮಗಳಲ್ಲಿ ಸಮುದಾಯ ಅಭಿವೃದ್ಧಿ ತರಬೇತಿಗಳನ್ನು ಆಯೋಜಿಸಿರುವುದು:

ಸಮುದಾಯಾದರಿತ 'ವಿಪತ್ತು ನಿರ್ವಹಣಾ' ತರಬೇತಿ ಕಾರ್ಯಾಗಾರ

ರಾಯಚೂರು,ಆ.14-ಜಿಲ್ಲೆಯ ಚಿಕ್ಕಿಗೋಡು ಗ್ರಾಮದಲ್ಲಿ ಗ್ರಾಮ ಪಂಚಾಯತಿ ಸಭಾಂಗಣದಲ್ಲಿ ಜಿಲ್ಲಾ ವಿಪತ್ತು ನಿರ್ವಹಣಾ ಘಟಕದ ತರಬೇತಿ ಸಂಪನ್ಮೂಲ ವ್ಯಕ್ತಿಗಳಾದ ಶ್ರೀ ವೆಂಕಟೇಶ ಮುಸ್ಸಿ ಜಿಲ್ಲಾ ಯೋಜನಾ ಸಹಾಯಕರು ಇವರು 'ಪ್ರಕೃತಿ ವಿಕೋಪದಲ್ಲಿ ಸಮುದಾಯ ಭಾಗಿತ್ವ' ಎಂಬ ವಿಷಯವಾಗಿ ತರಬೇತಿ ಕಾರ್ಯಾಗಾರವನ್ನು ಹಮ್ಮಿಕೊಳ್ಳಲಾಗಿತ್ತು. ಈ ತರಬೇತಿ ಕಾರ್ಯಾಗಾರವನ್ನು ಉದ್ಘಾಟಿಸಿ, ಪ್ರತಿಯೊಬ್ಬ ಸಮುದಾಯ ಸದಸ್ಯರು ತಮ್ಮ ಜವಾಬ್ದಾರಿ ಅರಿತು ಮುಂಜಾಗೃತಿವಹಿಸಿದರೆ ವಿಕೋಪದಿಂದಾಗುವ ಅಪಾಯವನ್ನು ಕಡಿಮೆಗೊಳಿಸಬಹುದು ಮತ್ತು ಸುರಕ್ಷಿತವಾಗಿರಬಹುದೆಂದು ತರಬೇತಿಯಲ್ಲಿ ತಿಳಿಸಿದರು. ಈ ಸಂದರ್ಭದಲ್ಲಿ ಗ್ರಾಮ ಪಂಚಾಯತ್ ಅಧ್ಯಕ್ಷರು ಸದಸ್ಯರು ಸೇರಿದಂತೆ ಗ್ರಾಮದ ಪ್ರಮುಖರು ತರಬೇತಿ ಕಾರ್ಯಾಗಾರದಲ್ಲಿ ಪಾಲ್ಗೊಂಡಿದ್ದರು.



ರಾಯಚೂರು ಚಿಕ್ಕಿಗೋಡು ಗ್ರಾಮ ಪಂಚಾಯತ್‌ನಲ್ಲಿ ನಡೆದ ತರಬೇತಿಯನ್ನು ಉದ್ಘಾಟಿಸಿ ಶ್ರೀವೆಂಕಟೇಶ ಮುಸ್ಸಿ ಯವರು ಮಾತನಾಡುತ್ತಿರುವುದನ್ನು, ಸಭೆಯಲ್ಲಿ ಗ್ರಾಮ ಪಂಚಾಯತ್ ಅಧ್ಯಕ್ಷರು ಸೇರಿದಂತೆ ಗ್ರಾಮದ ಪ್ರಮುಖರು ಸೇರಿರುವುದು.

ಸಮುದಾಯ ಸಹಭಾಗಿತ್ವದಲ್ಲಿ ವಿಪತ್ತು ನಿರ್ವಹಣಾ ತರಬೇತಿ ಶಿಬಿರ



ಮಾನ್ಯ ಯು ಟಿ ಕೆಲವರ್ವಿ ಗ್ರಾಮದಲ್ಲಿ ನಡೆದ ತರಬೇತಿಯನ್ನು ಉದ್ಘಾಟಿಸಿ ಶ್ರೀವೆಂಕಟೇಶ ಮುಸ್ಸಿ ಯವರು ತರಬೇತಿ ನೀಡುತ್ತಿರುವುದನ್ನು, ಸಭೆಯಲ್ಲಿ ಗ್ರಾಮದ ಪ್ರಮುಖರು, ಯುವಕರು ಭಾಗವಹಿಸಿರುವುದು.

ಮಾನ್ಯ,ಆ.28-ಇತ್ತೀಚೆಗೆ ತಾಲೂಕಿನ ಚಿಕ್ಕಲವರ್ವಿ ಗ್ರಾಮದಲ್ಲಿ ರಾಯಚೂರು ಜಿಲ್ಲಾ ವಿಪತ್ತು ನಿರ್ವಹಣಾ ಘಟಕದ ತರಬೇತಿ ಸಂಪನ್ಮೂಲ ವ್ಯಕ್ತಿಗಳಾದ ಶ್ರೀ ವೆಂಕಟೇಶ ಮುಸ್ಸಿ ಜಿಲ್ಲಾ ಯೋಜನಾ ಸಹಾಯಕರು ಇವರು 'ಪ್ರಕೃತಿ ವಿಕೋಪದಲ್ಲಿ ಸಮುದಾಯ ಜವಾಬ್ದಾರಿ ಕುರಿತು ತರಬೇತಿ ಕಾರ್ಯಾಗಾರವನ್ನು ಹಮ್ಮಿಕೊಳ್ಳಲಾಗಿತ್ತು. ಈ ತರಬೇತಿ ಕಾರ್ಯಾಗಾರವನ್ನು ಉದ್ಘಾಟಿಸಿ, ಪ್ರಕೃತಿ ವಿಕೋಪದ ಅಪಾಯವನ್ನು ಕಡಿಮೆಗೊಳಿಸುವುದರಲ್ಲಿ ಸಮುದಾಯದ ಪಾತ್ರದ ಬಗ್ಗೆ ಮನವರಿಕೆ ಮಾಡುವುದರ ಜೊತೆಗೆ ಸುರಕ್ಷಿತ ಕ್ರಮಗಳ ಬಗ್ಗೆ ತಿಳುವಳಿಕೆಯನ್ನು ಮಾಡಿಕೊಟ್ಟರು ಈ ಸಂದರ್ಭದಲ್ಲಿ ಗ್ರಾಮ ಪಂಚಾಯತ್ ಅಧ್ಯಕ್ಷರು,ಸದಸ್ಯರು ಸೇರಿದಂತೆ ಗ್ರಾಮದ ತಾಲಾ ಮಕ್ಕಳು, ಯುವಕರು ಮತ್ತು ಪ್ರಮುಖರು ತರಬೇತಿ ಕಾರ್ಯಾಗಾರದಲ್ಲಿ ಭಾಗವಹಿಸಿದ್ದರು.



2) ಬರ ನಿರ್ವಹಣೆಯ ಸುರಕ್ಷತಾ/ ಉಪಶಮನಾ ಕ್ರಮಗಳು:

ಬರಗಾಲದಲ್ಲಿ ಪ್ರಮುಖವಾಗಿ ನೇರವಾಗಿ ಕೃಷಿ ಉತ್ಪಾದನೆಯೊಂದಿಗೆ ಪರಿಣಾಮ ಬೀರುವುದು, ಕುಡಿಯುವ ನೀರಿನ ಕೆರೆ ಬೋರೆಲ್ ಗಳ ಮಟ್ಟ ಕುಸಿತದಿಂದ ಕುಡಿಯುವ ನೀರಿನ ಸಮಸ್ಯೆ ಉದ್ಭವಿಸುವುದು ಹಾಗೂ ಜಾನುವಾರುಗಳಿಗೆ ಮೇವಿನ ತೊಂದರೆಗಳು ಕಂಡುಬರುತ್ತವೆ. ಇದರಿಂದ ನೇರ ಪರಿಣಾಮ ಆರ್ಥಿಕತೆ ಮತ್ತು ಸಮಾಜದ ಮೂಲಕ ಪರಿಣಾಮವನ್ನು ಬಿರುತ್ತದೆ. ರೈತರು ಮತ್ತು ಕೃಷಿ ವ್ಯವಹಾರಗಳಿಗೆ ಕಡಿಮೆ ಆದಾಯ, ಆಹಾರ-ಪದಾರ್ಥ ಬೆಲೆಗಳ ಏರಿಕೆ, ನಿರುದ್ಯೋಗ ಸಮಸ್ಯೆ ಪರೋಕ್ಷವಾಗಿ ಪರಿಣಾಮ ಬೀರುತ್ತವೆ. ಇವುಗಳಿಂದ ಕೃಷಿ ಸಾಲಗಳು ಮತ್ತು ವಲಸೆಗೆ ಕಾರಣವಾಗುತ್ತವೆ. ಆದುದರಿಂದ ಜಿಲ್ಲೆಯಲ್ಲಿ ಬರ ನಿರ್ವಹಣೆಯ ಸುರಕ್ಷತಾ ಕ್ರಮಗಳಾದ ರೈತರಿಗೆ ಬೆಳೆ ನಷ್ಟ ಕುರಿತು ಜಾಗೃತಿ, ಕುಡಿಯುವ ನೀರಿನ ನಿರ್ವಹಣೆ, ಮೇವಿನ ನಿರ್ವಹಣೆ ಹಾಗೂ ಉದ್ಯೋಗ ಸೃಜನೆಯ ಕುರಿತು ಕ್ರಮ ಜರುಗಿಸುವುದು ತುಂಬಾ ಅವಶ್ಯವಾಗಿದೆ.

1) ಬೆಳೆ ನಷ್ಟ ಸುರಕ್ಷತಾ ಕ್ರಮಗಳು: ಜಿಲ್ಲೆಯಲ್ಲಿ ಪ್ರತಿ ಬಾರಿ ಬರ ಪರಿಸ್ಥಿತಿ, ಪ್ರವಾಹ ಅಲಿಕ್ಕಲು ಮಳೆ ಅಥವಾ ಚಂಡಮಾರುತಗಳಿಂದ ರೈತರು ಬೆಳೆಗಳು ನಷ್ಟ ಸಂಭವಿಸುವುದರಿಂದ ಸಂಕಷ್ಟ ಅನುಭವಿಸುತ್ತಾರೆ, ಆದುದರಿಂದ ಜಿಲ್ಲೆಯಲ್ಲಿ ಕೆಲವೊಂದು ಕಾರ್ಯಕ್ರಮಗಳನ್ನು ಹಮ್ಮಿಕೊಂಡು ಬೆಳೆ ನಷ್ಟ ಸುರಕ್ಷತಾ ಕ್ರಮಗಳನ್ನು ತೆಗೆದುಕೊಳ್ಳಲಾಗಿದೆ.

**ಪ್ರಧಾನಮಂತ್ರಿ ಫಸಲ್ ಬಿಮಾ ಯೋಜನೆ:** ಬೆಳೆ ನಷ್ಟ, ಬೆಳೆ ವಿಫಲಗೊಂಡ ಸಂದರ್ಭದಲ್ಲಿ ನಷ್ಟ ಹೊಂದಿದ ರೈತರ ಕೈಹಿಡಿಯಲು ಸರ್ಕಾರವು ಪ್ರಧಾನಮಂತ್ರಿ ಫಸಲ್ ಬಿಮಾ ಯೋಜನೆಯನ್ನು ಜಾರಿಗೊಳಿಸಿದೆ. ಈ ಯೋಜನೆಯಡಿ 2016ರ ಮುಂಗಾರು ಹಂಗಾಮಿನಲ್ಲಿ ನಿರ್ದಿಷ್ಟ ಪ್ರಕೃತಿ ವಿಕೋಪಗಳಾದ ಅಲಿಕ್ಕಲು ಮಳೆ, ಭೂ ಕುಸಿತ ಮತ್ತು ಬೆಳೆ ಮುಳುಗಡೆ (ಇನಂಡೇಷನ್)ಗಳಿಂದ ಉಂಟಾಗುವ ನಷ್ಟದ ನಿರ್ಧರಣೆಯನ್ನು ವೈಯಕ್ತಿಕವಾಗಿ ನಿರ್ಧರಿಸಿ ಬೆಳೆ ವಿಮಾ ನಷ್ಟ ಪರಿಹಾರವನ್ನು ನೀಡಲಾಗುವುದು. ವಿಮೆ ಮಾಡಿಸಿರುವ ರೈತರು ಈ ಬಗ್ಗೆ ಸಂಬಂಧಪಟ್ಟ ಹಣಕಾಸು ಸಂಸ್ಥೆ ಅಥವಾ ವಿಮಾ ಸಂಸ್ಥೆಯ ಕಛೇರಿಗಳಿಗೆ 48 ಗಂಟೆಯೊಳಗೆ ಮಾಹಿತಿ ನೀಡಬೇಕು. ಯಾವುದೇ ಸಂದರ್ಭದಲ್ಲಿ ವಿಮೆ ಮಾಡಿಸಿದ ಬೆಳೆಯ ವಿವರಗಳನ್ನು, ಹಾನಿಯ ವ್ಯಾಪ್ತಿ ಹಾಗೂ ಹಾನಿಗೆ ಕಾರಣವನ್ನು 48 ಗಂಟೆಗಳೊಳಗಾಗಿ ತಿಳಿಸಿದಲ್ಲಿ ಪರಿಹಾರ ನೀಡಲು ಕ್ರಮ ಕೈಗೊಳ್ಳಲಾಗುವುದು. ಮುಂಗಾರು ಹಂಗಾಮಿನಲ್ಲಿ ಅಧಿಸೂಚಿತ ಘಟಕದಲ್ಲಿ ಶೇ.75ಕ್ಕಿಂತ ಹೆಚ್ಚಿನ ಕ್ಷೇತ್ರದಲ್ಲಿ ಬಿತ್ತನೆ ವಿಫಲಗೊಂಡಲ್ಲಿ ವಿಮಾ ಮೊತ್ತದ ಗರಿಷ್ಠ ಶೇ. 25 ರಷ್ಟು ಬೆಳೆ ವಿಮಾ ನಷ್ಟ ಪರಿಹಾರ ನೀಡಲು, ಬಿತ್ತನೆಯಿಂದ ಕಟಾವು ಹಂತದವರೆಗಿನ ಮಧ್ಯದ ಅವಧಿಯಲ್ಲಿ ಶೇ. 50 ಕ್ಕಿಂತ ಹೆಚ್ಚು ಬೆಳೆ ನಷ್ಟ ಸಂಭವಿಸಿದರೆ ಮುಂಚಿತವಾಗಿ ಅಂದಾಜು ಮಾಡಲಾದ ಬೆಳೆ ವಿಮಾ ನಷ್ಟ ಪರಿಹಾರದಲ್ಲಿ ಶೇ.25 ರಷ್ಟು ಹಣವನ್ನು ಪರಿಹಾರವಾಗಿ ನೀಡಲಾಗುವುದು. ಅಲ್ಲದೆ ಕಟಾವಿನ ನಂತರ ಬೆಳೆಯನ್ನು ಜಮೀನಿನಲ್ಲಿ ಒಣಗಲು ಬಿಟ್ಟಂತಹ ಸಂದರ್ಭದಲ್ಲಿ ಎರಡು ವಾರದೊಳಗೆ (ಹದಿನಾಲ್ಕು ದಿನಗಳು) ಚಂಡಮಾರುತ, ಚಂಡಮಾರುತ ಸಹಿತ ಮಳೆ ಮತ್ತು ಅಕಾಲಿಕ ಮಳೆಯಿಂದಾಗಿ ಬೆಳೆ ನಾಶವಾದರೆ ವೈಯಕ್ತಿಕವಾಗಿ ವಿಮಾ ಸಂಸ್ಥೆಯು ನಷ್ಟ ನಿರ್ಧಾರ ಮಾಡಿ ಬೆಳೆ ನಷ್ಟ ಪರಿಹಾರವನ್ನು ಇತ್ಯರ್ಥಪಡಿಸಲು ಜಿಲ್ಲೆಯ ಕೆಳಕಂಡ ಬೆಳೆಗಳನ್ನು ಯೋಜನೆಗೊಳಪಡಿಸಲಾಗಿದೆ.

**ಉದ್ದೇಶ:**

- ನೈಸರ್ಗಿಕ ವಿಕೋಪಗಳು , ಕೀಟಗಳು ಮತ್ತು ರೋಗಗಳ ಪರಿಣಾಮವಾಗಿ ಸೂಚನೆ ಬೆಳೆ ಯಾವುದೇ ವೈಫಲ್ಯ ಸಂದರ್ಭದಲ್ಲಿ ರೈತರಿಗೆ ವಿಮಾ ರಕ್ಷಣೆಯನ್ನು ಮತ್ತು ಆರ್ಥಿಕ ಬೆಂಬಲ ಒದಗಿಸುವುದು.
- ಕೃಷಿ ತಮ್ಮ ನಿರಂತರತೆಯನ್ನು ಖಚಿತಪಡಿಸಲು ರೈತರ ಆದಾಯ ಸ್ಥಿರಗೊಳಿಸಲು
- ನವೀನ ಮತ್ತು ಆಧುನಿಕ ಕೃಷಿ ಪದ್ಧತಿಗಳನ್ನು ಅಳವಡಿಸಿಕೊಳ್ಳಲು ರೈತರು ಪ್ರೋತ್ಸಾಹಿಸಲು
- ಸಾಲದ ಹರಿವನ್ನು ಕೃಷಿ ವಲಯಕ್ಕೆ ಖಚಿತಪಡಿಸಿಕೊಳ್ಳಲು.

**ಯೋಜನೆಯ ಮುಖ್ಯಾಂಶಗಳು :** ಎಲ್ಲಾ ರಬಿ ಬೆಳೆಗಳಿಗೆ ಕೇವಲ 2% ಏಕರೂಪದ ಪ್ರೀಮಿಯಂ ಎಲ್ಲಾ ಮುಂಗಾರು ಬೆಳೆಗಳಿಗೆ ರೈತರು ಪಾವತಿಸಬೇಕಾದ ಮತ್ತು 1.5% ಇರುತ್ತದೆ. ವಾರ್ಷಿಕ ವಾಣಿಜ್ಯ ಮತ್ತು ತೋಟಗಾರಿಕಾ ಬೆಳೆಗಳಿಗೆ ಸಂದರ್ಭದಲ್ಲಿ, ರೈತರು ಪಾವತಿಸಬೇಕಾದ ಪ್ರೀಮಿಯಂ ಕೇವಲ 5% ಆಗಿರುತ್ತದೆ. ರೈತರು ಪಾವತಿಸಬೇಕಾದ ಪ್ರೀಮಿಯಂ ಪ್ರಮಾಣ ತೀರಾ ಕಡಿಮೆಯಾಗಿದ್ದು ಮತ್ತು ಸಮತೋಲನ ಪ್ರೀಮಿಯಂ ಬೆಳೆ ನಷ್ಟ ವಿರುದ್ಧ ರೈತರಿಗೆ ಪೂರ್ಣ ವಿಮೆ ಪ್ರಮಾಣವನ್ನು ಒದಗಿಸಲು ನೈಸರ್ಗಿಕ ವಿಕೋಪಗಳ ಖಾತೆಯಲ್ಲಿ ಸರ್ಕಾರವು ಪಾವತಿಸಲಾಗುವುದು. ಸರ್ಕಾರದ ಧನಸಹಾಯ ಯಾವುದೇ ಮೇಲಿನ ಮಿತಿಯನ್ನು ಇಲ್ಲ. ಸಮತೋಲನ ಪ್ರೀಮಿಯಂ 90% ಸಹ, ಸರ್ಕಾರ ಭರಿಸುತ್ತವೆ.

2019-20 ಸಾಲಿನ ಮುಂಗಾರು ಹಂಗಾಮಿನಲ್ಲಿ ರಾಯಚೂರು ಜಿಲ್ಲೆಗೆ ಫ್ಯೂಚರ್ ಜನರಾಲಿ ಇನ್ಸ್ಪಿರನ್ಸ್ ಕಂಪನಿ ಆಫ್ ಇಂಡಿಯಾ ಸಂಸ್ಥೆಯು ಈ ಯೋಜನೆಯನ್ನು ಅನುಷ್ಠಾನಗೊಳಿಸುತ್ತದೆ.

2019-20ರ ಮುಂಗಾರು ಹಂಗಾಮಿನಲ್ಲಿ ಕರ್ನಾಟಕ ರೈತ ಸುರಕ್ಷಾ ಪ್ರಧಾನ ಮಂತ್ರಿ ಫಸಲ್ ಬಿಮಾ (ವಿಮಾ) ಯೋಜನೆಯಡಿ ತಾಲ್ಲೂಕವಾರು ಮುಖ್ಯ ಬೆಳೆಗಳ ಮತ್ತು ಇತರೆ ಬೆಳೆಗಳ ವಿವರ				
ಕ್ರ. ಸಂ.	ಜಿಲ್ಲೆ	ತಾಲ್ಲೂಕ	ಮುಖ್ಯ ಬೆಳೆಗಳು	ಇತರೆ ಬೆಳೆಗಳು
1	ರಾಯಚೂರು	ದೇವದುರ್ಗ	ಭತ್ತ-(ನೀ), ಸಜ್ಜೆ-(ಮ.ಅ)	ಈರುಳ್ಳಿ-(ನೀ),ತೊಗರಿ-(ನೀ),ತೊಗರಿ-(ಮ.ಅ),ನೆಲಗಡಲೆ (ಶೇಂಗಾ)-(ನೀ),ನೆಲಗಡಲೆ (ಶೇಂಗಾ)-(ಮ.ಅ),ಸಜ್ಜೆ-(ನೀ),ಸೂರ್ಯಕಾಂತಿ-(ನೀ),ಸೂರ್ಯಕಾಂತಿ-(ಮ.ಅ),ಹತ್ತಿ-(ನೀ),ಹತ್ತಿ-(ಮ.ಅ),ಹೆಸರು-(ಮ.ಅ)
2	ರಾಯಚೂರು	ಮಸ್ಕಿ		ಎಳ್ಳು-(ಮ.ಅ),ತೊಗರಿ-(ನೀ),ತೊಗರಿ-(ಮ.ಅ),ನೆಲಗಡಲೆ (ಶೇಂಗಾ)-(ಮ.ಅ),ಭತ್ತ-(ನೀ),ಸಜ್ಜೆ-(ನೀ),ಸೂರ್ಯಕಾಂತಿ-(ನೀ),ಹತ್ತಿ-(ನೀ),ಹತ್ತಿ-(ಮ.ಅ),ಹುರುಳಿ-(ಮ.ಅ),ಹೆಸರು-(ಮ.ಅ)
3	ರಾಯಚೂರು	ಮಾನ್ವಿ	ಭತ್ತ-(ನೀ)	ಈರುಳ್ಳಿ-(ನೀ),ಎಳ್ಳು-(ಮ.ಅ),ತೊಗರಿ-(ನೀ),ತೊಗರಿ-(ಮ.ಅ), ನೆಲಗಡಲೆ (ಶೇಂಗಾ)-(ನೀ),ನೆಲಗಡಲೆ (ಶೇಂಗಾ)-(ಮ.ಅ), ಸಜ್ಜೆ-(ನೀ),ಸಜ್ಜೆ-(ಮ.ಅ),ಸೂರ್ಯಕಾಂತಿ-(ನೀ), ಸೂರ್ಯ ಕಾಂತಿ-(ಮ.ಅ), ಹತ್ತಿ-(ನೀ),ಹತ್ತಿ-(ಮ.ಅ),ಹೆಸರು-(ಮ.ಅ)
4	ರಾಯಚೂರು	ರಾಯಚೂರು	ತೊಗರಿ-(ಮ.ಅ), ಭತ್ತ-(ನೀ)	ಜೋಳ-(ಮ.ಅ),ತೊಗರಿ-(ನೀ),ನೆಲಗಡಲೆ (ಶೇಂಗಾ)-(ನೀ),ನೆಲಗಡಲೆ (ಶೇಂಗಾ)-(ಮ.ಅ),ಭತ್ತ-(ಮ.ಅ),ಸಜ್ಜೆ-(ಮ.ಅ),ಸೂರ್ಯಕಾಂತಿ-(ನೀ),ಸೂರ್ಯಕಾಂತಿ-(ಮ.ಅ),ಹತ್ತಿ-(ನೀ),ಹತ್ತಿ-(ಮ.ಅ),ಹೆಸರು-(ಮ.ಅ)
5	ರಾಯಚೂರು	ಲಿಂಗುಸೂಗುರ	ಸಜ್ಜೆ(ಮ.ಅ), ಸೂರ್ಯಕಾಂತಿ-(ಮ.ಅ)	ಎಳ್ಳು-(ಮ.ಅ),ತೊಗರಿ-(ನೀ),ತೊಗರಿ-(ಮ.ಅ),ನೆಲಗಡಲೆ (ಶೇಂಗಾ)-(ನೀ),ನೆಲಗಡಲೆ (ಶೇಂಗಾ)-(ಮ.ಅ),ಭತ್ತ-(ನೀ),ಸಜ್ಜೆ-(ನೀ),ಸೂರ್ಯಕಾಂತಿ-(ನೀ),ಹತ್ತಿ-(ನೀ),ಹತ್ತಿ-(ಮ.ಅ),ಹುರುಳಿ-(ಮ.ಅ),ಹೆಸರು-(ಮ.ಅ)
6	ರಾಯಚೂರು	ಸಿಂದನೂರು	ಭತ್ತ-(ನೀ)	ಎಳ್ಳು-(ಮ.ಅ),ತೊಗರಿ-(ನೀ),ತೊಗರಿ-(ಮ.ಅ),ಮುಸುಕಿನ ಜೋಳ-(ನೀ),ಸಜ್ಜೆ-(ನೀ),ಸಜ್ಜೆ-(ಮ.ಅ),ಸೂರ್ಯಕಾಂತಿ-(ನೀ), ಸೂರ್ಯಕಾಂತಿ-(ಮ.ಅ),ಹತ್ತಿ-(ನೀ),ಹತ್ತಿ-(ಮ.ಅ),ಹೆಸರು

ಪ್ರಧಾನಮಂತ್ರಿ ಫಸಲ್ ಬಿಮಾ ಯೋಜನೆಯ ಜಾಗೃತಿ ಕಾರ್ಯಕ್ರಮದ ಛಾಯಚಿತ್ರಗಳು:



**II) ಕುಡಿಯುವ ನೀರಿನ ನಿರ್ವಹಣೆ :** ಜಿಲ್ಲೆಯಲ್ಲಿ ಮಳೆ ಅಭಾವದಿಂದ ಬರ ಪರಿಸ್ಥಿತಿಯಲ್ಲಿ ಕೆರೆಗಳು, ಹಳ್ಳ-ಕೊಳ್ಳಗಳು, ನಾಲೆಗಳು ಮತ್ತು ಕೊಳವೆಬಾವಿಗಳು ಬತ್ತಿಹೋಗಿ ಕುಡಿಯುವ ನೀರಿನ ಸಮಸ್ಯೆ ಉದ್ಭವಿಸುವುದು. ಆದದರಿಂದ ಜಿಲ್ಲೆಯಲ್ಲಿ ಕುಡಿಯುವ ನೀರಿನ ಸಮಸ್ಯೆ ಬಗೆಹರಿಸಲು ಕುಡಿಯುವ ನೀರಿನ ನಿರ್ವಹಣೆ ತುಂಬಾ ಅವಶ್ಯವಾಗಿರುತ್ತದೆ. ಆದದರಿಂದ ಜಿಲ್ಲೆಯಲ್ಲಿ ತುಂಗಭದ್ರ ಜಲಾಶಯದಿಂದ ಎಡದಂಡೆ ಕಾಲುವೆ ಮೂಲಕ ಹಾಗೂ ನಾರಾಯಣಪುರ ಜಲಾಶಯದಿಂದ ಬಲದಂಡೆ ಕಾಲುವೆ ಮೂಲಕ ಜಿಲ್ಲಾ ಪಂಚಾಯತ್ ನ ಸುಮಾರು 300 ಕುಡಿಯುವ ನೀರಿನ ಕೆರೆಗಳನ್ನು ಕಾಲಕಾಲಕ್ಕೆ ನೀರನ್ನು ತುಂಬಿಸಿಕೊಳ್ಳಲಾಗುತ್ತಿದೆ.

**ತುಂಗಭದ್ರ ಜಲಾಶಯದಿಂದ ತುಂಗಭದ್ರ ಎಡದಂಡೆ ಕಾಲುವೆ ಮೂಲಕ ಮಾನವಿ, ದೇವದುರ್ಗ ಮತ್ತು ರಾಯಚೂರು ತಾಲೂಕುಗಳಲ್ಲಿ ಕುಡಿಯುವ ನೀರಿಗಾಗಿ ವಿವಿಧ ಕೆರೆಗಳಿಗೆ ಭರ್ತಿ ಮಾಡುವ ಯೋಜನೆ ವಿವರ**

ಕ್ರ. ಸಂ.	ಗ್ರಾಮ ವ್ಯಾಪ್ತಿ ಹೆಸರು	ಗ್ರಾಮದ ಕೆರೆ ಹೆಸರು	ಕಾಲುವೆ/ಶಾಖಾಕಾಲುವೆ ಸಹ್ಯ	ಕ್ರ. ಸಂ.	ಗ್ರಾಮ ವ್ಯಾಪ್ತಿ ಹೆಸರು	ಗ್ರಾಮದ ಕೆರೆ ಹೆಸರು	ಕಾಲುವೆ/ಶಾಖಾಕಾಲುವೆ ಸಹ್ಯ	
1	ಹಾಲಾಪುರು	ತುಂಗಲದಿನ್ನಿ ಕ್ಯಾನ್	TLBC D.62, 63, 65	35	ಬ್ಯಾನ್ವಾಟ್	ಬ್ಯಾನ್ವಾಟ್	TLBC D.76	
2		ನಾರಾಯಣಪ್ಪ ನಾಗರ ಕ್ಯಾನ್	TLBC D.62,63, 65	36		ಸಾಯಿ ಕ್ಯಾನ್	TLBC D.76	
3		ಶೋಕದಾರಾಕಿ ಕ್ಯಾನ್	TLBC D.66	37		ಹಿರೇಕೊಟ್ಟಿಕ್ಕಲ್	TLBC D.76	
4	ಹಿರೇದಿನ್ನಿ	ನಾಗಪ್ಪ ಕ್ಯಾನ್-1	TLBC D.66	38	ಮದ್ದೂರು	ಚಿಕ್ಕಲಾಪರವಿ ಕ್ಯಾನ್-1	TLBC D.76	
5		ನಾಗಪ್ಪ ಕ್ಯಾನ್-2	TLBC D.69	39		ಚಿಕ್ಕಲಾಪರವಿ ಕ್ಯಾನ್-2	TLBC D.76	
6		ಹಿರೇದಿನ್ನಿ	TLBC D.73	40		ನಕ್ಕುಂದಿ	TLBC D.76/3	
7		ಗಂಗಾನಗರ ಕ್ಯಾನ್	TLBC D.74	41		ನಕ್ಕುಂದಿ ಕ್ಯಾನ್	TLBC D.76/3	
8	ಶೋಕದಿನ್ನಿ	ನಾರಾಯಣ ಕ್ಯಾನ್	TLBC D.73	42	ಚಿಕ್ಕಕೊಟ್ಟಿಕ್ಕಲ್	ಕುರಲಗಡ್ಡೆ	TLBC D.76/5	
9		ಗುಡಿಹಾಳ	MAIN CANAL	43		ಅಮೃತ ಹೂಸೂರು	TLBC D.76/7	
10		ಶೋಕದಿನ್ನಿ ಕ್ಯಾನ್	TLBC D.69	44		ಮೋಪ್ಪಾಳ	TLBC D.76/5	
11		ಶೋಕದಿನ್ನಿ	TLBC MAIN CANAL 82	45		ಚಿನ್ನೂರು ಕ್ಯಾನ್	TLBC D.76/5	
12		ಇರಕಲ್	MAIN CANAL	46		ಜಾನೇಕಲ್	ಅಮೃತಾಕಿ	TLBC D.76/6
13	ಮಲ್ಲದ ಗುಡ್ಡ	ಮಲ್ಲದ ಗುಡ್ಡ ಕ್ಯಾನ್	47	ಅಮೃತಾಕಿ ಕ್ಯಾನ್	TLBC D.76/6			
14	ಬಾಗಲವಾಡ	ನಾಡಗುಡ್ಡ ಕ್ಯಾನ್-1	TLBC D.76	48	ಗೋವಿಂದರಾಜ್		TLBC D.82	
15		ನಾಡಗುಡ್ಡ ಕ್ಯಾನ್-2	TLBC D.76	49	ಜಾನೇಕಲ್		TLBC D.82	
16		ಶಿವನಗರ ಕ್ಯಾನ್	TLBC D.76	50	ಶಾಗಭಾವಿ		ಶಾಗಭಾವಿ ಕ್ಯಾನ್-2	TLBC D.78
17		ಬಸವಣ್ಣ ಕ್ಯಾನ್-1	TLBC D.78	51			ಶಾಗಭಾವಿ ಕ್ಯಾನ್-1	TLBC D.89
18		ಬಸವಣ್ಣ ಕ್ಯಾನ್-2	TLBC D.78	52			ಕುಡದಿನ್ನಿ ಕ್ಯಾನ್	TLBC D.89
19		ಬಾಗಲವಾಡ	MAIN CANAL	53	ಕುರ್ತಿ	ಜಾಲಾಪುರು ಕ್ಯಾನ್-1	TLBC D.90	
20		ಲಕ್ಷ್ಮಣ ಕ್ಯಾನ್-1	TLBC D.76	54		ಜಾಲಾಪುರು ಕ್ಯಾನ್-2	TLBC D.90	
21	ಲಕ್ಷ್ಮಣ ಕ್ಯಾನ್-2	TLBC D.78	55	ಅರೋಲಿ		ಕುರ್ತಿ	TLBC D.98	
22	ಶಾಗಭಾವಿ	ಶಾಸ್ತ್ರಿ ನಗರ	TLBC D.92		56	ಕುರ್ತಿ ಕ್ಯಾನ್	TLBC D.98	
23		ವರಿಸ್ ಕ್ಯಾನ್	TLBC D.92		57	ಜಾಲಿಬೆಚಿ	ಅರೋಲಿ	TLBC M 102
24		ಭಾಗ್ಯನಗರ ಕ್ಯಾನ್-1	TLBC D.92/1	58	ಪ.0.2 ಹತ್ತಿರ		TLBC 102A	
25	ಭಾಗ್ಯನಗರ ಕ್ಯಾನ್-2	TLBC D.92/1	59	ಮಲ್ಲಟ	ಡಾಕ್ಟರ್ ಕ್ಯಾನ್	TLBC D.85		
26	ಕೆ.ಗುಡದಿನ್ನಿ	ಶೀನಿವಾಸ ಕ್ಯಾನ್-1	TLBC D.85		60	ನವಲಕಲ್	TLBC D.87	
27		ಶೀನಿವಾಸ ಕ್ಯಾನ್-2	TLBC D.85	61	ಗಣದಿನ್ನಿ	ಗಣದಿನ್ನಿ	TLBC D.92 & 94	
28	ಬಸವಣ್ಣ ಕ್ಯಾನ್ -1	TLBC D.82	62	ಹೂಕ್ಕಾಣಿ		TLBC D.98		
29	ಬಸವಣ್ಣ ಕ್ಯಾನ್ -2	TLBC D.82	63	ಅತನೂರು		ಅತನೂರು	TLBC D.95	
30	ಸಾಯಿಗೂಕೋಲ್ ಕ್ಯಾನ್	TLBC D.82	64			ಶಾಗಪುರ	TLBC D.95	
31	ಅರಿಜನೇರು ಕ್ಯಾನ್	TLBC D.84	65		ಶೋಕಲ ಗುಡ್ಡ	TLBC D.95		
32			66		ಅರಿಜನೇರು	TLBC D.95		
33			67	ನಿಲೋಣಲ್ ಕ್ಯಾನ್				
34			68					

**2018-19 ನೇ ಸಾಲಿನಲ್ಲಿ ರಾಯಚೂರು ಜಿಲ್ಲೆಯಲ್ಲಿ ಕುಡಿಯುವ ನೀರಿನ ಮೂಲಗಳು ಮತ್ತು ತೆಗೆದುಕೊಂಡ ಸುರಕ್ಷತಾ ಕ್ರಮಗಳು**

ಕ್ರ.ಸಂ	ತಾಲೂಕು	ಗ್ರಾಮಗಳ ಸಂಖ್ಯೆ	ಕೃಷ್ಣ ಹಾಗೂ ತುಂಗಾ ಭದ್ರ ನದಿ ದಡದಲ್ಲಿ ಬರುವ ಗ್ರಾಮಗಳ ಸಂಖ್ಯೆ	ಕಾಲುವೆಗಳ ಮೂಲಕ ಕುಡಿಯುವ ಕೆರೆಗಳನ್ನು ತುಂಬಿಸುವ ಗ್ರಾಮಗಳ ಸಂಖ್ಯೆ	ಖಾಸಗಿ ಕೊಳವೆಬಾವಿ ಮೂಲಕ ನೀರು ಸರಬರಾಜು ಮಾಡುವ ಗ್ರಾಮಗಳು	ತಾಲೂಕು ಟಾನ್ಸ್ ಪೂರ್ಸ್ ನಲ್ಲಿ ತೆಗೆದುಕೊಂಡ ಕಾಮಗಾರಿಗಳು	MI ಟ್ಯಾಂಕ್ ಗಳು
1	ರಾಯಚೂರು	160	25	18	47	28	23
2	ಮಾನವಿ	171	10	74	25	17	6
3	ದೇವದುರ್ಗ	188	35	9	5	15	11
4	ಲಿಂಗಸೂಗೂರು	191	10	1	35	34	14
5	ಸಿಂಧನೂರು	176	13	106	2	15	1
<b>ಒಟ್ಟು</b>		<b>886</b>	<b>93</b>	<b>208</b>	<b>114</b>	<b>109</b>	<b>55</b>

Source: Rural Water Supply and Sanitation Department Raichur

ರಾಯಚೂರು ಜಿಲ್ಲೆಯಲ್ಲಿ ಕುಡಿಯುವ ನೀರಿನ ಕೆರೆಗಳನ್ನು ತುಂಬಿಸುವ ಛಾಯಾ ಚಿತ್ರಗಳು



**III) ಜಾನುವಾರುಗಳಿಗೆ ಮೇವು ನಿರ್ವಹಣೆ:**

2018-19 ನೇ ಸಾಲಿನ ರಾಯಚೂರು ಜಿಲ್ಲೆಯಲ್ಲಿ ಮುಂಗಾರು ಮತ್ತು ಹಿಂಗಾರು ಹಂಗಾಮಿನಲ್ಲಿ ಮಳೆ ಅಭಾವದಿಂದ ಬರ ಪರಿಸ್ಥಿತಿ ಉದ್ಭವಿಸಿರುವ ಹಿನ್ನೆಲೆಯಲ್ಲಿ ಜಿಲ್ಲೆಯಲ್ಲಿ ಜಾನುವಾರುಗಳಿಗೆ ಮೇವು ಸಂಗ್ರಹಣೆ ಮಾಡುವುದು ತುಂಬಾ ಅವಶ್ಯಕತೆ ಕಂಡು ಬಂದ ಕಾರಣ ಜಿಲ್ಲೆಯಲ್ಲಿ ಮುಂಗಾರು ಬೆಳೆಯಾಗಿ ಭತ್ತ, ಜೋಳ, ಸಜ್ಜೆ ಇತ್ಯಾದಿ ಬೆಳೆಗಳನ್ನು ತುಂಗಭದ್ರ ಹಾಗೂ ಬಸವಸಾಗರ ಜಲಾಶಯದ ನೀರಿನಿಂದ ಬೆಳೆದಿದ್ದು, ಹಾಗೂ ಜಿಲ್ಲೆಯ 5 ತಾಲೂಕುಗಳು 2 ನದಿಗಳ ಪಾತ್ರದಲ್ಲಿರುವುದರಿಂದ ನದಿ ಭಾಗದಲ್ಲಿ ಸಹ ಮುಂಗಾರು ಬೆಳೆ ಬೆಳೆದಿರುತ್ತಾರೆ. ರೈತರು ಸಹ ತಮ್ಮ ಜಾನುವಾರುಗಳ ಸಂರಕ್ಷಣೆಗಾಗಿ ಕಾಳಜಿ ಪೂರಕವಾಗಿ ಮುಂಚಿತವಾಗಿ ಮೇವಿನ ಸಂಗ್ರಹಣೆ ಮಾಡಿಕೊಂಡಿರುತ್ತಾರೆ. ಪಶು ಸಂಗೋಪನೆ ಇಲಾಖೆ ಅಧಿಕಾರಿ/ಸಿಬ್ಬಂದಿಗಳು ಗ್ರಾಮಗಳಿಗೆ ಭೇಟಿ ನೀಡಿದ ಸಂದರ್ಭದಲ್ಲಿ ಗ್ರಾಮದ ರೈತರು ಮೇವಿನ ಬಣಿವೆ ರೂಪದಲ್ಲಿ ಸಾಕಷ್ಟು ಮೇವು ಸಂಗ್ರಹಿಸಿಟ್ಟು ಕೊಂಡಿರುತ್ತಾರೆ.

ಮುಂಜಗೃತಾ ಜಿಲ್ಲೆಯಿಂದ ಅಂತರ್ ರಾಜ್ಯಗಳಿಗೆ ಮೇವು ಸಾಗಾಟ ಮಾಡುವುದನ್ನು ನಿಷೇಧಿಸಿ ಆದೇಶಿಸಲಾಗಿರುತ್ತದೆ. ಜಿಲ್ಲೆಯಲ್ಲಿ ಚೆಕ್ ಫೋಸ್ಟ್‌ಗಳನ್ನು ಪ್ರಾರಂಭಿಸಿ ಮೇವು ಸಾಗಾಟವನ್ನು ನಿಯಂತ್ರಿಸಲಾಗಿರುತ್ತದೆ. ಮತ್ತು ಸಿಂಧನೂರು ತಾಲೂಕಿನ ಜವಳಗೇರಾ ಗ್ರಾಮದಲ್ಲಿರುವ Centrel Form House ನಲ್ಲಿ 300 ಮೆ.ಟನ್ ನ್ನು ಸಂಗ್ರಹಿಸಲಾಗಿರುತ್ತದೆ. ಬೋವೆಲ್ ಮೂಖಾಂತರ ಕೃಷಿ ಬೆಸಾಯ ಮಾಡುವ ರಯತರಿಗೆ ಮೇವಿನ ಮಿನಿ ಕಿಟ್ಟಗಳನ್ನು ನೀಡಿ ಮೇವುನ್ನು ಬೆಳೆಯಲು ಪ್ರೋತ್ಸಾಹ ನೀಡಲಾಗಿರುತ್ತದೆ.

2018-19 ನೇ ಸಾಲಿನ ಹಿಂಗಾರು ಬೆಳೆ ನಿರೀಕ್ಷಿಸಿದಷ್ಟು ಬಾರದೇ ಇರುವುದರಿಂದ ಜಿಲ್ಲೆಯ ಆಯ್ದು ಹೋಬಳಿಗಳ ಕೆಲವು ಗ್ರಾಮಗಳಲ್ಲಿ ನೀರಾವರಿ ಸೌಲಭ್ಯವಿಲ್ಲದೆ ಮಳೆ ಆಶ್ರಿತ ಬೆಳೆ ಬೆಳೆದಿರುವುದರಿಂದ ಪಶು ಸಂಗೋಪನೆ ಇಲಾಖೆಯ ತಾಲೂಕು ಮಟ್ಟದ ಅಧಿಕಾರಿಗಳು ಮಾನ್ಯ ತಹಶೀಲ್ದಾರರು ಹಾಗೂ ಕಾರ್ಯನಿರ್ವಾಹಕ ಅಧಿಕಾರಿಗಳೊಂದಿಗೆ ಚರ್ಚಿಸಿ ಕೆಲವು ಸ್ಥಳಗಳಲ್ಲಿ ಮೇವು ನಿಧಿ (Fodder Bank) ಸ್ಥಾಪಿಸಲು ಮಾತ್ರ ಶಿಫಾರಸ್ಸು ಮಾಡಿರುತ್ತಾರೆ. ಅದರಂತೆ ಲಿಂಗಸೂಗೂರು ತಾಲೂಕಿನ ಮುದಗಲ್ ಹಾಗೂ ಗುರುಗುಂಟ ಅಮರೇಶ್ವರ ಕ್ಷೇತ್ರದಲ್ಲಿ, ಸಿಂಧನೂರು ತಾಲೂಕಿನ ಕಲ್ಲಂಗಿ ಹಾಗೂ ಗುಂಡಾ ಗ್ರಾಮದಲ್ಲಿ, ರಾಯಚೂರು ತಾಲೂಕಿನ ಚಂದ್ರಬಂಡಾ ಹಾಗೂ ಯರಗೇರಾ ಗ್ರಾಮದಲ್ಲಿ, ಮಾನವಿ ತಾಲೂಕಿನ ಕಲ್ಲೂರು ಹಾಗೂ ಕವಿತಾಳ ಗ್ರಾಮದಲ್ಲಿ ಮತ್ತು ದೇವದುರ್ಗ ತಾಲೂಕಿನ ಅರಕೇರಾ ಗ್ರಾಮದಲ್ಲಿ ಈಗಾಗಲೇ ಮೇವು ನಿಧಿ (Fodder Bank) ಪ್ರಾರಂಭಿಸಲಾಗಿದೆ.. ಜಿಲ್ಲೆಯ ತಾಲ್ಲೂಕುಗಳಲ್ಲಿ ಬೇಡಿಕೆಗನುಗುಣವಾಗಿ ಅವಶ್ಯಕವಿರುವ ಗ್ರಾಮಗಳಲ್ಲಿ ಮೇವು ನಿಧಿ (Fodder Bank) ಗಳನ್ನು ಸ್ಥಾಪಿಸಿರುವ ಬಗ್ಗೆ ಭಾದಿತ ರೈತ ಬಾಂಧವರಿಗೆ ಮಾಹಿತಿಯನ್ನು ನೀಡಲಾಗಿದೆ.

2018-19 ನೇ ಸಾಲಿನ ರಾಯಚೂರು ಜಿಲ್ಲೆಯಲ್ಲಿ ತೆರೆಯಲಾಗಿರುವ ಮೇವು ಬ್ಯಾಂಕುಗಳ ವಿವರ

ಕ್ರ. ಸಂ.	ತಾಲ್ಲೂಕು	ಮೇವು ನಿಧಿಗಳ ಸ್ಥಾಪನೆಗೊಂಡ ಗ್ರಾಮ ಮತ್ತು ಸ್ಥಳ/	ಮೇವುನಿಧಿ ಪ್ರಾರಂಭಿಸಿದ ದಿನಾಂಕ	ಪರಾ	ಮೇವಿನ ವಿವರ			ಮೇವು ಪಡೆದ ರೈತರ ಸಂಖ್ಯೆ
					ಸ್ವೀಕೃತವಿರುವ ಮೇವಿನ ಪ್ರಮಾಣ	ರೈತರು ಖರೀದಿಸಿದ ಮೇವಿನ ಪ್ರಮಾಣ (M.T.ಗಳಲ್ಲಿ) ಏರ್ಪಾಡು	ಉಳಿಕೆ ಪ್ರಮಾಣ M.T.ಗಳಲ್ಲಿ	
1	ರಾಯಚೂರು	ಅಮರಗೇರಾ.ನಾಡಕಳೇರಿ ಆವರಣ	ದಿ:13.05.2019	ಪ್ರಾರಂಭಿಸಲಾಗಿದೆ.	21.000	20.800	0.20	544
2	ಸಿಂಧನೂರು	ಗುಂಡಾ ಹೌಡ್ಡ ತಾಲೆ ಆವರಣ	13.05.2019	ಪ್ರಾರಂಭಿಸಲಾಗಿದೆ.	4.000	2.664	1.336	46
		ಕಲಮಂಗಿ.ಹೌಡ್ಡ ತಾಲೆ ಆವರಣ	10.05.2019	ಪ್ರಾರಂಭಿಸಲಾಗಿದೆ.	4.000	1.572	2.428	31
3	ಲಿಂಗಸೂಗೂರು	ಮುದಗಲ್ APMC ಆವರಣ	ದಿ: 07/05/2019	ಪ್ರಾರಂಭಿಸಲಾಗಿದೆ.	4.980	4.620	0.360	75
		ಗುರುಗುಂಟಾ ರೈತರ ವಿಶ್ರಾಂತಿ ಗೃಹದ ಆವರಣ	13.05.2019	ಪ್ರಾರಂಭಿಸಲಾಗಿದೆ.	8.000	5.964	2.036	73
4	ದೇವದುರ್ಗ	ಅರಕೇರಾ APMC ಆವರಣ	17.05.2019	ಪ್ರಾರಂಭಿಸಲಾಗಿದೆ.	4.000	1.980	2.020	90
5	ಮಾನವಿ	ಕವಿತಾಳ APMC ಆವರಣ	13.07.2019	ಪ್ರಾರಂಭಿಸಲಾಗಿದೆ.	1.500	0.850	0.650	10
		7	-		47.480	38.4500	9.0300	869

ರೈತರಿಗೆ ಮೇವಿನ ಮಿನಿ ಕಿಟ್ಟು ವತರಣೆ ಮಾಡುತ್ತಿರುವ ಛಾಯಾ ಚಿತ್ರಗಳು



ಮಾನ್ಯ ಜಿಲ್ಲಾಧಿಕಾರಿಗಳು ಸಿಂಧನೂರು ತಾಲೂಕಿನ ಜವಳಗೇರಾ ಗ್ರಾಮದಲ್ಲಿರುವ Central Form House ಭೇಟಿ ನೀಡಿರುವುದು ಮತ್ತು ರೈತರ ಹೋಲದಿಂದ ಮಿನಿ ಕಿಟ್ಟ ಮೂಲಕ ಮೇವು ಬೆಳೆದ ಛಾಯಾ ಚಿತ್ರಗಳು



IV) ಉದ್ಯೋಗ ಸೃಜನೆ:

ರಾಯಚೂರು ಜಿಲ್ಲೆಯ ಬರ ಪರಿಸ್ಥಿತಿಯಲ್ಲಿ ಜನರು ವಲಸೆ ಹೋಗುವುದನ್ನು ತಪ್ಪಿಸಲು ಮಹಾತ್ಮ ಗಾಂಧಿ ರಾಷ್ಟ್ರೀಯ ಗ್ರಾಮೀಣ ಉದ್ಯೋಗ ಖಾತರಿ ಕಾಯ್ದೆ / ಎಂಜಿಎನ್‌ಆರ್‌ಇಜಿಎಸ್‌ನ ಕ್ರಮಗಳನ್ನು ಬಲಪಡಿಸಲಾಗುತ್ತಿದೆ.

ಜಿಲ್ಲಾ ಪಂಚಾಯತ್ ರಾಯಚೂರು  
ಮಹಾತ್ಮ ಗಾಂಧಿರಾಷ್ಟ್ರೀಯ ಗ್ರಾಮೀಣ ಉದ್ಯೋಗ ಖಾತರಿ ಯೋಜನೆ  
2018-19 ನೇ ಸಾಲಿನಲ್ಲಿ ಮಾನವ ದಿನಗಳ ಸೃಜನೆ

ಕ್ರ.ಸಂ	ತಾಲೂಕು	ಮಾನವ ದಿನಗಳ ಸೃಜನೆ ( ಲಕ್ಷಗಳಲ್ಲಿ)			ಆರ್ಥಿಕ ಪ್ರಗತಿ (ಕೋಟಿಗಳಲ್ಲಿ)
		ಗುರಿ	ನಾಧನೆ	ಶೇಕಡ (%)	
1	ದೇವದುರ್ಗ	15.93	11.06	69.43	28.48
2	ಲಿಂಗಸಗೂರು	19.99	17.71	88.59	50.25
3	ಮಾನ್ವಿ	23.04	34.44	149.48	69.82
4	ರಾಯಚೂರು	15.33	12.17	79.39	31.16
5	ಸಿಂಧನೂರು	21.07	34.93	165.78	88.94
	ಒಟ್ಟು	95.36	110.31	115.68	268.65

ರಾಯಚೂರು ಜಿಲ್ಲೆಯ ಬರ ಪರಿಸ್ಥಿತಿಯಲ್ಲಿ ಮಹಾತ್ಮ ಗಾಂಧಿ ರಾಷ್ಟ್ರೀಯ ಗ್ರಾಮೀಣ ಉದ್ಯೋಗ ಖಾತರಿ ಯೋಜನೆಯಲ್ಲಿ ಪಾಲ್ಗೊಂಡ ಜನರ ಛಾಯಾ ಚಿತ್ರಗಳು





<b>ರಸ್ತೆ ಅಪಘಾತಗಳಿಗೆ ಸುರಕ್ಷತಾ ಕ್ರಮಗಳು</b>	
<ul style="list-style-type: none"> <li>• ಅಪಘಾತ ಸಂಭವನೀಯ ಸ್ಥಳಗಳ ಬಳಿ ಸಾಕಷ್ಟು ಸಂಕೇತ ಫಲಕಗಳು, ಸ್ಪೀಡ್ ಬ್ರೇಕರ್‌ಗಳು ಮತ್ತು ರಕ್ಷಣಾ ಕಲ್ಲುಗಳನ್ನು ಒದಗಿಸುವುದು.</li> <li>• ಅಪಾಯಕಾರಿ ಅಥವಾ ಸಂಭವನೀಯ ಪ್ರದೇಶಗಳಲ್ಲಿ ಸಾಕಷ್ಟು ನಿರ್ಮಾಣ / ಮರುಹೊಂದಿಸುವಿಕೆ / ಅಗಲಗೊಳಿಸುವಿಕೆ ಇತ್ಯಾದಿ ರಸ್ತೆಯ ಎರಡೂ ಭಾಗಗಳ ಪಾದಚಾರಿಗಳ ಮಾರ್ಗ ನಿರ್ಮಾಣ.</li> <li>• ಚಾಲಕನಿಗೆ ಅಡ್ಡದಾರಿ ಮತ್ತು ನಡುವಣ ದಾರಿಯ ವ್ಯತ್ಯಾಸಗಳು ಸ್ಪಷ್ಟವಾಗಿ ಗೋಚರಿಸಲು ರಸ್ತೆಯ ಮೇಲೆ ಪ್ರತಿಫಲಕಗಳನ್ನು ಸ್ಥಾಪಿಸುವುದು.</li> <li>• ಹೈವೆ ಸೇಫ್ಟಿ ಪಾಟ್‌ರೋಲ್ ಸ್ಥಾಪನೆ ,ಜಾಗೃತಿ ಮತ್ತು ಎಚ್ಚರಿಕೆ ಫಲಕಗಳ ಸ್ಥಾಪನೆ.</li> <li>• ರಸ್ತೆ ಸುರಕ್ಷತೆ ಕಾಯ್ದೆ ಅಡಿಯಲ್ಲಿ ವಾಹನಗಳ ನೋಂದಣಿ ಮತ್ತು ಸರಿಯಾದ ವಿಚಾರಣೆ</li> </ul>	<p>ಪ್ರಾಥಮಿಕ ಸಂಸ್ಥೆ: ಪಿಡಬ್ಲ್ಯು ಡಿ</p> <p>ಪೋಷಕ ಸಂಸ್ಥೆ :</p> <p>ಆರ್‌ಟಿಒ ಮತ್ತು ಆದಾಯ ಇಲಾಖೆ</p>
<b>ರಾಸಾಯನಿಕ &amp; ಕೈಗಾರಿಕೆಗಳಿಗೆ ಸುರಕ್ಷತಾ ಕ್ರಮಗಳು</b>	
<ul style="list-style-type: none"> <li>• ಪಬ್ಲಿಕ್ ಅಡ್ರೆಸ್ ವ್ಯವಸ್ಥೆ ಸೇರಿದಂತೆ ಅನ್ ಸೈಟ್ ಮತ್ತು ಅಫ್ ಸೈಟ್ ಯೋಜನೆಗಳಲ್ಲಿ ಉಲ್ಲೇಖಿಸಿದ ಸೂಕ್ತ ಮೂಲಭೂತ ಸೌಕರ್ಯಗಳ ರಚನೆ.</li> <li>• ಕಾನೂನು ಕ್ರಮಗಳ ವಿಧಾನಗಳು ಮತ್ತು ಮಾನದಂಡಗಳ ನಿಯಾಮವಳಿ ಜಾರಿ.</li> <li>• ನಿಯಮಿತ ಮಧ್ಯಂತರಗಳಲ್ಲಿ ಅನ್ ಸೈಟ್ ಮತ್ತು ಅಫ್ ಸೈಟ್ ತುರ್ತುಸ್ಥಿತಿಯ ಯೋಜನೆಗಳ ಲೆಕ್ಕ ಪರಿಶೋಧನೆ ಶಾಸನಬದ್ಧ ತಪಾಸಣೆ, ಸುರಕ್ಷತಾ ಲೆಕ್ಕ ಪರಿಶೋಧನೆ ಮತ್ತು ತುರ್ತು ಯೋಜನೆಗಳ ಪರಿಷ್ಕೆ.</li> <li>• ಸಮೀಪದ ತುರ್ತುಪರಿಹಾರ ಸೇವೆಗಳೊಂದಿಗೆ ತುರ್ತು ದೂರವಾಣಿ ಸಂಪರ್ಕ.</li> <li>• ವಿಶೇಷ ವೈದ್ಯಕೀಯ ಪ್ರಥಮ ಚಿಕಿತ್ಸಾ ಪ್ರತಿಕ್ರಿಯಾಕರ ತರಬೇತಿ ನೀಡುವುದು.</li> </ul>	<p>ಪ್ರಾಥಮಿಕ ಸಂಸ್ಥೆ:ಡಿಡಿಎಮ್‌ಎ</p> <p>ಪೋಷಕ ಸಂಸ್ಥೆ :ಕೈಗಾರಿಕೆಗಳ ಇಲಾಖೆ ಮತ್ತು ವೈದ್ಯಕೀಯ ಮತ್ತು ಆರೋಗ್ಯ ಇಲಾಖೆ</p>
<b>ಭೂಕಂಪನ ಸುರಕ್ಷತಾ ಕ್ರಮಗಳು</b>	
<ul style="list-style-type: none"> <li>• ಭೂಕಂಪ ಮಾಪನಾ ಕೇಂದ್ರಗಳ ಮೇಲೆ ನಿಗದಿಪಡಿಸುವುದು.</li> <li>• ನಿರ್ಣಾಯಕ ಜೀವರಕ್ಷಕ ಕಟ್ಟಡಗಳ ರಚನಾತ್ಮಕ ಸುರಕ್ಷತೆಯ ಲೆಕ್ಕ ಪರಿಶೋಧನೆ ಉದಾ: ಆಸ್ಪತ್ರೆ, ಶಾಲೆ, ವೇರ್‌ಹೌಸ್, ಕೈಗಾರಿಕೆಗಳು ಇತರೆ ಎಲ್ಲ ನಿರ್ವಹಣೆ ಕಟ್ಟಡಗಳು.</li> <li>• ಜೀವರಕ್ಷಕ ಕಟ್ಟಡಗಳು, ದುರ್ಬಲ ಅಥವಾ ಹಳೆಯ ಕಟ್ಟಡಗಳು, ಗ್ರಾಮೀಣ ಅಸುರಕ್ಷಿತ ಮನೆ ಮತ್ತು ಸಾರ್ವಜನಿಕ ಕಟ್ಟಡ ಮತ್ತು ಕಚೇರಿಗಳನ್ನು ಮರುಪರಿಶೀಲಿಸುವುದು.</li> <li>• ರಾಪಿಡ್ ವಿಷುಯಲ್ ಸ್ಪ್ರೀನಿಂಗ್ ಕಾರ್ಯವಿಧಾನಗಳು ಮತ್ತು ವಿವರವಾದ ದುರ್ಬಲತೆ ನಿರ್ಧಾರಣದ ಅಭಿವೃದ್ಧಿ ಅಗ್ನಿ ಸುರಕ್ಷತೆಯ ಲೆಕ್ಕಪರಿಶೋಧನೆ ಮತ್ತು ಎಲೆಕ್ಟ್ರಿಕಲ್ ಸುರಕ್ಷತೆಯ ಲೆಕ್ಕಪರಿಶೋಧನೆಯ ನಿಯಮಿತ ನಿರ್ವಹಣೆ.</li> <li>• ಎಲ್ಲಾ ಹೊಸ ನಿರ್ಮಾಣಗಳಲ್ಲಿ ಭೂಕಂಪನ-ನಿರೋಧಕ ವಿನ್ಯಾಸ ಮತ್ತು ನಿರ್ಮಾಣದ ಅಭ್ಯಾಸಗಳನ್ನು ಅನುಷ್ಠಾನಗೊಳಿಸಲು ಟೆಕ್ನೋ-ಕಾನೂನು ಜಾರಿ.</li> </ul>	<p>ಪ್ರಾಥಮಿಕ ಸಂಸ್ಥೆ : ಪಿಡಬ್ಲ್ಯು ಡಿ</p> <p>ಪೋಷಕ ಸಂಸ್ಥೆ: ಡಿಟಿಸಿಪಿ,ಡಿಆರ್‌ಡಿ ಇಲಾಖೆ, ಬೆಸ್ಕಾಂ, ಯುಎಲ್‌ಬಿ</p>
<b>ಅತಿಯಾದ ಬಿಸಿನೆ ಸುರಕ್ಷತಾ ಕ್ರಮಗಳು: [Heat Waves]</b>	
<p>ರಾಯಚೂರು ಜಿಲ್ಲೆಯಲ್ಲಿ ಅತಿಯಾದ ಬಿಸಿನೆಂದ ಶಾರೀರಿಕ ಒತ್ತಡಕ್ಕೆ ಕಾರಣವಾಗಬಹುದು, ಅದು ಸಾವಿಗೆ ಸಹ</p>	

ಕಾರಣವಾಗಬಹುದು. ಶಾಖದ ಅಲೆಯ ಸಮಯದಲ್ಲಿ ಉಂಟಾಗುವ ಪರಿಣಾಮವನ್ನು ಕಡಿಮೆ ಮಾಡಲು ಮತ್ತು ಶಾಖದ ಹೊಡೆತದಿಂದಾಗಿ ಗಂಭೀರ ಕಾಯಿಲೆ ಅಥವಾ ಸಾವನ್ನು ತಡೆಯಲು, ಈ ಕೆಳಗಿನ ಕ್ರಮಗಳು ಉಪಯುಕ್ತವಾಗಿವೆ:

<ul style="list-style-type: none"> <li>• Radio ರೇಡಿಯೋ ಆಲಿಸಿ, ಟಿವಿ ನೋಡಿ, ಶಾಖದ ತರಂಗವು ಹಾದಿಯಲ್ಲಿದೆ ಎಂದು ತಿಳಿಯಲು ಸ್ಥಳೀಯ ಹವಾಮಾನ ಮುನ್ಸೂಚನೆಗಾಗಿ ಸುದ್ದಿ ಕಾಗದವನ್ನು ಓದುವುದು.</li> <li>• ಬಾಯಾರಿಕೆಯಿಲ್ಲದಿದ್ದರೂ ಸಹ ಸಾಕಷ್ಟು ಹೆಚ್ಚಾಗಿ ನೀರು ಕುಡಿಯಿರಿ ಮತ್ತು ಸಾಧ್ಯವಾದಷ್ಟು ನೆರಳಿನಲ್ಲಿ ವಾಸಿಸುವುದು.</li> <li>• ಹಗುರವಾದ, ತಿಳಿ-ಬಣ್ಣದ, ಸಡಿಲವಾದ ಮತ್ತು ಸರಂಧ್ರ ಹತ್ತಿ ಬಟ್ಟೆಗಳನ್ನು ಧರಿಸಿ. ಬಿಸಿಲಿನಲ್ಲಿ ಹೊರಗೆ ಹೋಗುವಾಗ ರಕ್ಷಣಾತ್ಮಕ ಕನ್ನಡಕಗಳು, / ತ್ರಿ / ಟೋಪಿ, ಬೂಟುಗಳು ಅಥವಾ ಚಪ್ಪಲಿಗಳನ್ನು ಬಳಸುವುದು.</li> <li>• ORS, ಮನೆಯಲ್ಲಿ ತಯಾರಿಸಿದ ಪಾನೀಯಗಳಾದ ಲಸಿ, ತೋರಾನಿ (ಅಕ್ಕಿ ನೀರು), ನಿಂಬೆ ನೀರು, ಮಜ್ಜಿಗೆ ಇತ್ಯಾದಿಗಳನ್ನು ಬಳಸಿ, ಇದು ದೇಹವನ್ನು ಪುನಃ ಹೈಡ್ರೇಟ್ ಮಾಡಲು ಸಹಾಯ ಮಾಡುತ್ತದೆ.</li> <li>• ನಿಮ್ಮ ಮನೆಯನ್ನು ತಂಪಾಗಿಡಿ, ಪರದೆಗಳು, ಕವಾಟುಗಳು ಅಥವಾ ಸನ್‌ಸೇಡ್ ಬಳಸಿ ಮತ್ತು ರಾತ್ರಿಯಲ್ಲಿ ಕಿಟಕಿಗಳನ್ನು ತೆರೆಯಿರಿ.</li> <li>• Fans ಗಳನ್ನು ಬಳಸಿ, ಒದ್ದೆಯಾದ ಬಟ್ಟೆಗಳನ್ನು ಮತ್ತು ಆಗಾಗ್ಗೆ ತಣ್ಣೀರಿನಲ್ಲಿ ಸ್ನಾನ ಮಾಡಿ.</li> <li>• . ಮಧ್ಯಾಹ್ನ 12 ರಿಂದ ಮಧ್ಯಾಹ್ನ 3 ರವರೆಗೆ ಹೊರಗೆ ಕೆಲಸ ಮಾಡುವುದನ್ನು ತಪ್ಪಿಸಿ. ಹೊರಗಿನ ತಾಪಮಾನ ಹೆಚ್ಚಾದಾಗ ಶ್ರಮದಾಯಕ ಚಟುವಟಿಕೆಗಳನ್ನು ತಪ್ಪಿಸಬೇಕು.</li> </ul>	<p>ಪ್ರಾಥಮಿಕ ಸಂಸ್ಥೆ : ಆರೋಗ್ಯ ಮತ್ತು ಕುಟುಮಬ ಕಲ್ಯಾಣ ಇಲಾಖೆ .</p>
---	---

ಅಧ್ಯಾಯ-5

ಮರು ನಿರ್ಮಾಣ, ಪುನರ್ವಸತಿ ಯೋಜನೆ [Response Plan]

ಪುನರ್ನಿರ್ಮಾಣ, ಪುನರ್ವಸತಿ ಮತ್ತು ಪುನಶ್ಚೇತನಕ್ಕೆ ವಲಯ ನಿರ್ದಿಷ್ಟವಾದ ವಿಧಾನ ಮತ್ತು ಪ್ರಕ್ರಿಯೆಗಳು

ಪುನರ್ನಿರ್ಮಾಣ, ಪುನರ್ವಸತಿ ಮತ್ತು ಪುನಶ್ಚೇತನ ಪ್ರಕ್ರಿಯೆಯು ಪುನರ್ನಿರ್ಮಾಣ ಮತ್ತು ಪುನರ್ವಸತಿಗೆ ಸಂಬಂಧಿಸಿದ ಅನೇಕ ಶಿಸ್ತಿನ ಅಂಶಗಳನ್ನು ಕೇಂದ್ರೀಕರಿಸುವಂತೆ ಕೋರುತ್ತದೆ ಮತ್ತು ದುರಂತದ ಪುನರ್ನಿರ್ಮಾಣ, ಪುನರ್ವಸತಿಯನ್ನು, ದುರಂತ ನಂತರದ ಮರುಸ್ಥಾಪನೆಯ ಸಮಗ್ರ ಚೌಕಟ್ಟಿನ ಅಡಿಯಲ್ಲಿ ಅರ್ಥಮಾಡಿಕೊಳ್ಳುವುದು ಅವಶ್ಯಕವಾಗಿದೆ. ಇದು ನಿಯಮಕ್ಕಿಂತ ಹೆಚ್ಚಾಗಿ ಶಿಫಾರಸಿನ ರೂಪದಲ್ಲಿರುತ್ತದೆ. ಪುನರ್ವಸತಿ ಮತ್ತು ಪುನರ್ನಿರ್ಮಾಣವನ್ನು ಪ್ರಾಥಮಿಕವಾಗಿ ಸ್ಥಳೀಯ ಸಂಸ್ಥೆಗಳು (ಗ್ರಾಮ ಪಂಚಾಯತಿಗಳು, ಜಿಲ್ಲೆ, ತಾಲ್ಲೂಕುಗಳು, ಪುರಸಭಾ ನಿಗಮಗಳು, ಪುರಸಭೆಗಳು, ಇತ್ಯಾದಿ) ಮತ್ತು ವಿವಿಧ ಸರ್ಕಾರಿ ಇಲಾಖೆಗಳು ಮತ್ತು ಮಂಡಳಿಗಳು ನಡೆಸುತ್ತವೆ. ಪುನರ್ನಿರ್ಮಾಣ ಮತ್ತು ಪುನರ್ವಸತಿ ಯೋಜನೆಯನ್ನು ವಿಶೇಷವಾಗಿ ಕೆಟ್ಟ ಸನ್ನಿವೇಶಕ್ಕಾಗಿ ವಿನ್ಯಾಸಗೊಳಿಸಲಾಗಿದೆ. ವಿಪತ್ತು ಪೀಡಿತ ಪ್ರದೇಶಗಳಲ್ಲಿ ತ್ವರಿತ ಚೇತರಿಕೆಗೆ ವಿಶೇಷವಾದ ನಂತರದ ಪುನರ್ನಿರ್ಮಾಣ ಮತ್ತು ಪುನರ್ವಸತಿಗಾಗಿ ಈ ಕೆಳಗಿನ ಚಟುವಟಿಕೆಗಳಿಗೆ ಗಮನ ಕೊಡಬೇಕು. ಎಲ್ಲಾ ಸಮಸ್ಯೆಗಳನ್ನು ಸರಿಯಾಗಿ ನಿಭಾಯಿಸಲು ಸರ್ಕಾರ ಮತ್ತು ಪೀಡಿತ ಜನರ ಕೊಡುಗೆ ಗಮನಾರ್ಹವಾಗಿದೆ. ತಕ್ಷಣದ ಮತ್ತು ದೀರ್ಘಾವಧಿಯ ಚೇತರಿಕೆ ಯೋಜನೆಯು ಈ ಕೆಳಗಿನ ವಿಸ್ತಾರವಾದ ಚಟುವಟಿಕೆಗಳನ್ನು ಒಳಗೊಂಡಿದೆ:

- ✓ ಹಾನಿ ಮೌಲ್ಯಮಾಪನ
- ✓ ಅವಶೇಷಗಳ ವಿಲೇವಾರಿ
- ✓ ಮನೆಗಳಿಗೆ ನೆರವು ವಿತರಣೆ
- ✓ ನೆರವು ಪ್ಯಾಕೇಜುಗಳನ್ನು ರೂಪಿಸುವುದು
- ✓ ಮೇಲ್ವಿಚಾರಣೆ ಮತ್ತು ವಿಮರ್ಶೆ
- ✓ ಮರುಸ್ಥಾಪನೆ
- ✓ ನಗರ ಯೋಜನೆ ಮತ್ತು ಅಭಿವೃದ್ಧಿ ಯೋಜನೆಗಳು
- ✓ ವಸತಿ ಬದಲಿ ನೀತಿಯಂತೆ ಪುನರ್ನಿರ್ಮಾಣ

ಪುನರ್ನಿರ್ಮಾಣ, ಪುನರ್ವಸತಿ ಮತ್ತು ರಿಕವರಿಗಾಗಿ ವಲಯ ನಿರ್ದಿಷ್ಟವಾದ ವಿಧಾನ ಮತ್ತು ಪ್ರಕ್ರಿಯೆಗಳು ಕೆಳಕಂಡಂತಿವೆ:

ವಲಯ	ಪ್ರಸ್ತಾವನೆ	ಪ್ರಕ್ರಿಯೆ
ಸಾರ್ವಜನಿಕ ಸ್ವತ್ತುಗಳು:ರಸ್ತೆಗಳು ಮತ್ತು ಸೇತುವೆಗಳು ಅಡಿಗಾಲುವೆ ಸಾರ್ವಜನಿಕ ಕಟ್ಟಡಗಳು ಆಸ್ಪತ್ರೆಗಳು ಮತ್ತು ಶಾಲೆಗಳು	ಸಾರ್ವಜನಿಕ ಆಸ್ತಿಗಳ ಪುನರ್ನಿರ್ಮಾಣ ಮಾಡುವಾಗ ಬಹು ಅಪಾಯ ನಿರೋಧಕ ನಿರ್ಮಾಣವನ್ನು ಅನುಸರಿಸಬೇಕು. ಉದಾಹರಣೆಗೆ: •ಅಪಾಯ ನಿರೋಧಕ ಕಟ್ಟಡಗಳನ್ನು ಪ್ರಮಾಣೀಕೃತ ಎಂಜಿನಿಯರ್‌ಗಳ ಸಹಾಯದಿಂದ ತಯಾರಿಸಲಾಗುತ್ತದೆ. •ಸಾರ್ವಜನಿಕ ಕಟ್ಟಡಗಳಿಗೆ ಕುಗ್ಗದಿರುವಗಾರೆ ಬಳಕೆಯ ಇವ್ಯಾಕ್ಯುವೇಶನ್ ಯೋಜನೆಯನ್ನು ಮಾಡಬೇಕು.	ವಿವರವಾದ ಹಾನಿ ಮತ್ತು ಅಗತ್ಯತೆಗಳ ಮೌಲ್ಯಮಾಪನ: ಬಹು ವಲಯ / ಬಹು-ಶಿಸ್ತಿನ ತಂಡಗಳನ್ನು ಮಾಡಬೇಕಾಗಿದೆ. ಮತ್ತು ಇಡೀ ಪ್ರದೇಶದ ವಿವರವಾದ ಹಾನಿ ಮತ್ತು ಅಗತ್ಯದ ಮೌಲ್ಯಮಾಪನವನ್ನು ಮಾಡುತ್ತದೆ. • ಬಹು ಇಲಾಖೆಯ ಭಾಗವಹಿಸುವಿಕೆ ಮೂಲಕ ವಿವರವಾದ ಮರುಪಡೆಯುವಿಕೆ ಯೋಜನೆಯನ್ನು ಅಭಿವೃದ್ಧಿ ಪಡಿಸುವುದು. ವಿಭಿನ್ನ ಸಾಲಿನ ಇಲಾಖೆಯ

	<ul style="list-style-type: none"> <li>•ಪರಿಗಣನೆಗೆ ತೆಗೆದುಕೊಳ್ಳಬೇಕಾದ ಅರಚನಾತ್ಮಕ ತಗ್ಗಿಸುವಿಕೆ ಕ್ರಮಗಳು</li> <li>•ಪುನರ್ನಿರ್ಮಾಣ ಕಾರ್ಯಕ್ರಮದ ಪ್ರತಿ ಅಪಾಯದ ಸೂಕ್ಷ್ಮ ಅಭಿವೃದ್ಧಿ ಖಾತರಿಪಡಿಸುತ್ತದೆ. ಉದಾಹರಣೆಗೆ:</li> <li>•ಭೂಕುಸಿತ ಮತ್ತು ಪ್ರವಾಹ ವಲಯ ನಕ್ಷೆಯನ್ನು ಕಾರ್ಯರೂಪಕ್ಕೆ ತರುವುದು.</li> <li>•ಪುನರ್ನಿರ್ಮಾಣಕ್ಕಾಗಿ ಬಳಸಬೇಕಾದ ಭೂಮಿಯ ವಿವರವಾದ ಭೂವೈಜ್ಞಾನಿಕ ಸಮೀಕ್ಷೆ.</li> <li>•ಪಿಡಿಎನ್‌ಎ ವರದಿಯ ಶಿಫಾರಸುಗಳನ್ನು ಪರಿಗಣಿಸಬೇಕು.</li> </ul>	<p>ಸಮಾಲೋಚಕ ಪ್ರಕ್ರಿಯೆಯ ಮೂಲಕ ನಿರ್ದಿಷ್ಟ ಮರುಪಡೆಯುವಿಕೆ ಯೋಜನೆಯನ್ನು ಮಾಡಬೇಕು.</p> <ul style="list-style-type: none"> <li>• ಕೇಂದ್ರ ಸರ್ಕಾರ, ರಾಜ್ಯ ಸರ್ಕಾರ, ಬಹು-ಪಾರ್ಶ್ವದ ಏಜೆನ್ಸಿಗಳಿಂದ (ವಿಶ್ವ ಬ್ಯಾಂಕ್ ಅಥವಾ ಎಡಿಬಿ) ಹಣಕ್ಕಾಗಿ ವ್ಯವಸ್ಥೆ ಮಾಡುವುದು.</li> <li>• "ಬಹು ವಲಯದ ಯೋಜನಾ ನಿರ್ವಹಣೆ ಘಟಕವನ್ನು ಮಾಡಬೇಕು.</li> <li>•ಎಸ್‌ಡಿಎಂಎ ಯಿಂದ ಮೇಲ್ವಿಚಾರಣೆ ಮತ್ತು ಕುಶಲ ನಿರ್ವಹಣೆಯ ಪ್ರಕ್ರಿಯೆ ಮಾಡುವುದು.</li> </ul>
<p>ಉಪಯುಕ್ತತೆಗಳು ನೀರು ಸರಬರಾಜು ವಿದ್ಯುತ್ ಸಂವಹನ</p>	<p>ಬಹು ಅಪಾಯ ನಿರೋಧಕ ನಿರ್ಮಾಣವನ್ನು ಅನುಸರಿಸಬೇಕು. ಉದಾಹರಣೆಗೆ:</p> <ul style="list-style-type: none"> <li>• ನೀರಿನ ಕೊಳವೆ ಮಾರ್ಗಗಳು, ಸಂಪರ್ಕ ಸಾಧನಗಳು ಕೆಲವು ಅಪಾಯದ ಸೂಕ್ಷ್ಮ ಬೆಳವಣಿಗೆಯ ಪ್ರಭಾವವನ್ನು ಪ್ರತಿರೋಧಿಸುವಂತಹ ವಸ್ತುಗಳನ್ನು ಒಳಗೊಂಡಿರುತ್ತವೆ ಖಾತರಿಪಡಿಸಿ ಕೊಳ್ಳಬೇಕು.</li> <li>• ಭೂಕುಸಿತ ಮತ್ತು ಪ್ರವಾಹ ವಲಯಗಳನ್ನು ಪರಿಗಣಿಸಿ ವಿದ್ಯುತ್ ಮತ್ತು ಸಂವಹನ ಜಂಕ್ಷನ್‌ಗಳನ್ನು ಅಳವಡಿಸಬೇಕು.</li> <li>• ಪಿಡಿಎನ್‌ಎ ವರದಿಯ ಶಿಫಾರಸುಗಳನ್ನು ಪರಿಗಣಿಸಬೇಕು.</li> </ul>	<ul style="list-style-type: none"> <li>• ವಿವರವಾದ ಹಾನಿ ಮತ್ತು ಅಗತ್ಯತೆಗಳ ಮೌಲ್ಯಮಾಪನ: ಬಹು ವಲಯ / ಬಹು-ಶಿಸ್ತಿನ ತಂಡಗಳನ್ನು ಮಾಡಬೇಕಾಗಿದೆ. ಮತ್ತು ಇಡೀ ಪ್ರದೇಶದ ವಿವರವಾದ ಹಾನಿ ಮತ್ತು ಅಗತ್ಯದ ಮೌಲ್ಯಮಾಪನವನ್ನು ಮಾಡುತ್ತದೆ.</li> <li>• ನಿರ್ದಿಷ್ಟ ಸಾಲಿನ ಇಲಾಖೆಗಳು ಮತ್ತು ಇತರ ಪಾಲುದಾರರನ್ನು ಒಳಗೊಂಡಂತೆ ಬಹು ವಿಭಾಗೀಯ ಭಾಗವಹಿಸುವಿಕೆಯ ಮೂಲಕ ವಿವರವಾದ ಮರುಪಡೆಯುವಿಕೆ ಯೋಜನೆಯನ್ನು ಅಭಿವೃದ್ಧಿ ಪಡಿಸುವುದು</li> <li>• ಕೇಂದ್ರ ಸರ್ಕಾರ, ರಾಜ್ಯ ಸರ್ಕಾರ, ಬಹು-ಪಾರ್ಶ್ವದ ಏಜೆನ್ಸಿಗಳಿಂದ (ವಿಶ್ವ ಬ್ಯಾಂಕ್ ಅಥವಾ ಎಡಿಬಿ) ಹಣಕ್ಕಾಗಿ ವ್ಯವಸ್ಥೆ ಮಾಡುವುದು</li> <li>• ಮೇಲ್ವಿಚಾರಣೆ ಮತ್ತು ಮೌಲ್ಯಮಾಪನ: ಎಸ್‌ಡಿಎಂಎ ಯಿಂದ ಮೇಲ್ವಿಚಾರಣೆ ಮತ್ತು ಕುಶಲ ನಿರ್ವಹಣೆಯ ಪ್ರಕ್ರಿಯೆ ಮಾಡುವುದು.</li> </ul>

<p>ಮನೆ</p>	<p>ಬಹು ಅಪಾಯ ನಿರೋಧಕ ನಿರ್ಮಾಣವನ್ನು ಅನುಸರಿಸಬೇಕು. ಅಪಾಯದ ಸೂಕ್ಷ್ಮ ಅಭಿವೃದ್ಧಿಯನ್ನು ಖಾತರಿಪಡಿಸಲಾಗುವುದು ಮಾಲೀಕರ ಚಾಲಿತ ವಿಧಾನಕ್ಕೆ ಆದ್ಯತೆ ನೀಡಲಾಗುತ್ತದೆ. ಉದಾಹರಣೆಗೆ: ರಾಷ್ಟ್ರೀಯ ಮತ್ತು ರಾಜ್ಯ ಯೋಜನೆಗಳು ಪ್ರಧಾನ್ ಮಂತ್ರಿ ಆವಾಸ್ ಯೋಜನೆ (ಗ್ರಾಮೀಣ / ನಗರ) ಮತ್ತು ಮುಖ್ಯಮಂತ್ರಿ ಆವಾಸ್ ಯೋಜನೆಗಳನ್ನು ಪ್ರತ್ಯೇಕ ಮನೆಗಳ ನಿರ್ಮಾಣದಲ್ಲಿ ಸೇರಿಸಿಕೊಳ್ಳಬಹುದು. ಅ ರಚನಾತ್ಮಕ ತಗ್ಗಿಸುವಿಕೆ ಕ್ರಮಗಳು ಪರಿಗಣನೆಗೆ ತೆಗೆದುಕೊಳ್ಳುವುದು. ಕುಗ್ಗಿದಿರುವ ಗಾರೆಯನ್ನು ಬಳಸುವುದು. ಮತ್ತಷ್ಟು ಸಾಲಗಳನ್ನು ಬ್ಯಾಂಕುಗಳು ಮತ್ತು ಇತರ ಹಣಕಾಸು ಸಂಸ್ಥೆಗಳ ಮೂಲಕ ಪಡೆಯಬಹುದು.</p>	<p>ವಿವರವಾದ ಹಾನಿ ಮತ್ತು ಅಗತ್ಯತೆಗಳ ಮೌಲ್ಯಮಾಪನ: ಬಹು ವಲಯ / ಬಹು-ಶಿಸ್ತಿನ ತಂಡಗಳನ್ನು ಮಾಡಬೇಕಾಗಿದೆ. ಮತ್ತು ಇಡೀ ಪ್ರದೇಶದ ವಿವರವಾದ ಹಾನಿ ಮತ್ತು ಅಗತ್ಯದ ಮೌಲ್ಯಮಾಪನವನ್ನು ಮಾಡುತ್ತದೆ ವಿವರವಾದ ಹಾನಿ ಮತ್ತು ಅಗತ್ಯತೆಗಳ ಮೌಲ್ಯಮಾಪನ: ಬಹು ವಲಯ / ಬಹು-ಶಿಸ್ತಿನ ತಂಡಗಳನ್ನು ಮಾಡಬೇಕಾಗಿದೆ. ಮತ್ತು ಇಡೀ ಪ್ರದೇಶದ ವಿವರವಾದ ಹಾನಿ ಮತ್ತು ಅಗತ್ಯದ ಮೌಲ್ಯಮಾಪನವನ್ನು ಮಾಡುತ್ತದೆ ಕೇಂದ್ರ ಸರ್ಕಾರ, ರಾಜ್ಯ ಸರ್ಕಾರ, ಬಹು-ಪಾರ್ಶ್ವದ ಏಜೆನ್ಸಿಗಳಿಂದ (ವಿಶ್ವ ಬ್ಯಾಂಕ್ ಅಥವಾ ಎಡಿಬಿ) ಹಣಕ್ಕಾಗಿ ವ್ಯವಸ್ಥೆ ಮಾಡುವುದು ಮೇಲ್ವಿಚಾರಣೆ ಮತ್ತು ಮೌಲ್ಯಮಾಪನ: ಎಸ್‌ಡಿಎಂಎ ಯಿಂದ ಮೇಲ್ವಿಚಾರಣೆ ಮತ್ತು ಕುಶಲ ನಿರ್ವಹಣೆಯ ಪ್ರಕ್ರಿಯೆ ಮಾಡುವುದು..</p>
<p>ಆರ್ಥಿಕ ಪುನಃಸ್ಥಾಪನೆ ಕೃಷಿ ತೋಟಗಾರಿಕೆ ಉದ್ಯಮ ಮಿತ್ರ ವಲಯಗಳು ಪ್ರವಾಸೋದ್ಯಮ ಇತ್ಯಾದಿ</p>	<p>ಬಹು ವಲಯದ ಮೌಲ್ಯಮಾಪನ ನೇರ ಮತ್ತು ಪರೋಕ್ಷ ನಷ್ಟಗಳನ್ನು ಅಂದಾಜು ಮಾಡುವುದು. ಕ್ಷೇತ್ರದ ಕಾರ್ಯತಂತ್ರಗಳನ್ನು ಅಭಿವೃದ್ಧಿಪಡಿಸುವ ಕ್ಷೇತ್ರಗಳು ಅತ್ಯಂತ ಬಡವರ ಮೇಲೆ ಪರಿಣಾಮ ಬೀರುತ್ತವೆ. ಜಿಲ್ಲೆಯ ಆರ್ಥಿಕತೆಗೆ ಅತ್ಯಂತ ಕ್ಷೀಣಕರವಾದ ಕ್ಷೇತ್ರಗಳು. ಅಪಾಯದ ಸೂಕ್ಷ್ಮ ಬೆಳವಣಿಗೆಯನ್ನು ಖಾತರಿಪಡಿಸುತ್ತದೆ. ಮಾಲೀಕ ಚಾಲಿತ ವಿಧಾನಕ್ಕೆ ಆದ್ಯತೆ ನೀಡಲಾಗುತ್ತದೆ. ಏಕ ಗವಾಕ್ಷಿ ವಿಮೆ ಹಕ್ಕು ವ್ಯವಸ್ಥೆಯನ್ನು ಒದಗಿಸುವುದು. ಸರ್ಕಾರಿ ಮತ್ತು ಖಾಸಗಿ ಸಂಸ್ಥೆಗಳ</p>	<p>ವಿವರವಾದ ಹಾನಿ ಮತ್ತು ಅಗತ್ಯತೆಗಳ ಮೌಲ್ಯಮಾಪನ: ಬಹು ವಲಯ / ಬಹು-ಶಿಸ್ತಿನ ತಂಡಗಳನ್ನು ಮಾಡಬೇಕಾಗಿದೆ. ಮತ್ತು ಇಡೀ ಪ್ರದೇಶದ ವಿವರವಾದ ಹಾನಿ ಮತ್ತು ಅಗತ್ಯದ ಮೌಲ್ಯಮಾಪನವನ್ನು ಮಾಡುತ್ತದೆ. ಬಹು ಇಲಾಖೆಯ ಭಾಗವಹಿಸುವಿಕೆ ಮೂಲಕ ವಿವರವಾದ ಮರುಪಡೆಯುವಿಕೆ ಯೋಜನೆ : ವಿಭಿನ್ನ ಸಾಲಿನ ಇಲಾಖೆಯ ಸಮಾಲೋಚಕ ಪ್ರಕ್ರಿಯೆಯ ಮೂಲಕ ನಿರ್ದಿಷ್ಟ ಮರುಪಡೆಯುವಿಕೆ ಯೋಜನೆಯನ್ನು ಮಾಡಬೇಕಾಗಿದೆ. ಕೇಂದ್ರ ಸರ್ಕಾರ, ರಾಜ್ಯ ಸರ್ಕಾರ, ಬಹು-ಪಾರ್ಶ್ವದ ಏಜೆನ್ಸಿಗಳಿಂದ (ವಿಶ್ವ ಬ್ಯಾಂಕ್ ಅಥವಾ ಎಡಿಬಿ) ಹಣಕ್ಕಾಗಿ ವ್ಯವಸ್ಥೆ</p>

	<p>ಮೂಲಕ ಎಲ್ಲಾ ವಲಯಗಳಿಗೆ ವಿಮೆ ಸೌಲಭ್ಯವನ್ನು ಉತ್ತೇಜಿಸುತ್ತದೆ.</p>	<p>ಮಾಡುವುದು. - ಮೇಲ್ವಿಚಾರಣೆ ಮತ್ತು ಮೌಲ್ಯಮಾಪನ: ಎಸ್‌ಡಿಎಂಎ ಯಿಂದ ಮೇಲ್ವಿಚಾರಣೆ ಮತ್ತು ಕುಶಲ ನಿರ್ವಹಣೆಯ ಪ್ರಕ್ರಿಯೆ ಮಾಡುವುದು.</p>
<p>ಜೀವನೋಪಾಯದ ಪುನರ್ಸ್ಥಾಪನೆ</p>	<p>ನೊಂದ ಜೀವನೋಪಾಯದ ಸ್ವಭಾವ, ಸಂಖ್ಯೆ ಮತ್ತು ವಿಧಗಳು ಮಧ್ಯಂತರ ಮತ್ತು ದೀರ್ಘಾವಧಿಯ ಕಾರ್ಯತಂತ್ರಗಳು ಕಡು ಬಡವರು, ಮಹಿಳೆಯರಿಗೆ ಸಂಬಂಧಿಸಿದ ಜೀವನೋಪಾಯ ವೈವಿಧ್ಯೀಕರಣದ ವಿಷಯಗಳಿಗೆ ಗಮನ ಹರಿಸುವುದು, ಮತ್ತು ಅಸ್ತಿಗಳಿಲ್ಲದ ಜನರ (ಕಾರ್ಮಿಕ) ಜೀವನೋಪಾಯದ ಅಂಚಿನಲ್ಲಿರುವ ವಿಭಾಗಗಳು ಎನ್‌ಜಿಒ ಪಾತ್ರಗಳು</p>	<p>ವಿವರವಾದ ಹಾನಿ ಮತ್ತು ಅಗತ್ಯತೆಗಳ ಮೌಲ್ಯಮಾಪನ: ಬಹು ವಲಯ / ಬಹು-ಶಿಸ್ತಿನ ತಂಡಗಳನ್ನು ಮಾಡಬೇಕಾಗಿದೆ. ಮತ್ತು ಇಡೀ ಪ್ರದೇಶದ ವಿವರವಾದ ಹಾನಿ ಮತ್ತು ಅಗತ್ಯದ ಮೌಲ್ಯಮಾಪನವನ್ನು ಮಾಡುತ್ತದೆ. - ಬಹು ಇಲಾಖೆಯ ಭಾಗವಹಿಸುವಿಕೆ ಮೂಲಕ ವಿವರವಾದ ಮರುಪಡೆಯುವಿಕೆ ಯೋಜನೆ : ವಿಭಿನ್ನ ಸಾಲಿನ ಇಲಾಖೆಯ ಸಮಾಲೋಚಕ ಪ್ರಕ್ರಿಯೆಯ ಮೂಲಕ ನಿರ್ದಿಷ್ಟ ಮರುಪಡೆಯುವಿಕೆ ಯೋಜನೆಯನ್ನು ಮಾಡಬೇಕಾಗಿದೆ. ಕೇಂದ್ರ ಸರ್ಕಾರ, ರಾಜ್ಯ ಸರ್ಕಾರ, ಬಹು-ಪಾರ್ಶ್ವದ ಏಜೆನ್ಸಿಗಳಿಂದ (ವಿಶ್ವ ಬ್ಯಾಂಕ್ ಅಥವಾ ಎಡಿಬಿ) ಹಣಕಾಸಿಗೆ ವ್ಯವಸ್ಥೆ ಮಾಡುವುದು. ಬಹು ವಲಯದ ಯೋಜನಾ ನಿರ್ವಹಣೆ ಘಟಕವನ್ನು ಮಾಡಬೇಕು ಮೇಲ್ವಿಚಾರಣೆ ಮತ್ತು ಮೌಲ್ಯಮಾಪನ: ಎಸ್‌ಡಿಎಂಎ ಯಿಂದ ಮೇಲ್ವಿಚಾರಣೆ ಮತ್ತು ಕುಶಲ ನಿರ್ವಹಣೆಯ ಪ್ರಕ್ರಿಯೆ ಮಾಡುವುದು</p>
<p>ಮಾನಸಿಕ ಸಾಮಾಜಿಕ ಪುನಃಸ್ಥಾಪನೆ</p>	<p>ನಿಮ್ಮಾನ್ಸ್, ಮಾನಸಿಕ ಆಸ್ಪತ್ರೆಗಳು ಮತ್ತು ಇತರ ವಿಶೇಷ ಸಂಸ್ಥೆಗಳಿಂದ ತರಬೇತಿ ಪಡೆಯುವುದು. ಆಘಾತದಿಂದ ನಿಭಾಯಿಸಲು ಆಧ್ಯಾತ್ಮಿಕ ನಾಯಕರು ಸಮುದಾಯಕ್ಕೆ ಸಹಾಯ ಮಾಡಬಹುದು.</p>	<p>ಕೇಂದ್ರ ಸರ್ಕಾರ, ರಾಜ್ಯ ಸರ್ಕಾರ, ಬಹು-ಪಾರ್ಶ್ವದ ಏಜೆನ್ಸಿಗಳಿಂದ (ವಿಶ್ವ ಬ್ಯಾಂಕ್ ಅಥವಾ ಎಡಿಬಿ) ಹಣಕಾಸಿಗೆ ವ್ಯವಸ್ಥೆ ಮಾಡುವುದು.</p>

ಅಧ್ಯಾಯ-6

ಪ್ರತಿಕ್ರಿಯೆ ಮತ್ತು ಪರಿಹಾರ ಕ್ರಮಗಳು

ಪಿರಿಕೆ:

ವಿಪತ್ತು ನಿರ್ವಹಣೆಯ ವಿಶೇಷ ನಂತರದ ಹಂತವು ಪರಿಹಾರ, ಪುನರ್ವಸತಿ, ಪುನರರಚನೆ ಮತ್ತು ಚೇತರಿಕೆಯನ್ನು ನೋಡಿಕೊಳ್ಳುತ್ತದೆ. ಪರಿಣಾಮಕಾರಿ ವಿಪತ್ತು ನಿರ್ವಹಣೆ ತಂತ್ರವು ಜಿಲ್ಲೆ-ರಾಜ್ಯದಿಂದ ರಾಷ್ಟ್ರೀಯ ಮಟ್ಟಕ್ಕೆ ಅಸ್ತಿತ್ವದಲ್ಲಿರುವ ಸಾಂಸ್ಥಿಕ ಮತ್ತು ಆಡಳಿತಾತ್ಮಕ ರಚನೆಯನ್ನು ಬಲಪಡಿಸುವ ಮತ್ತು ಮರುಸಂಪಾದಿಸುವ ಮೂಲಕ ದುರಂತದ ಪರಿಣಾಮಗಳನ್ನು ಕಡಿಮೆಗೊಳಿಸುವ ಗುರಿ ಹೊಂದಿದೆ. ಇದಕ್ಕೆ ವಿರುದ್ಧವಾಗಿ ಪರಿಹಾರವು, ರಾಜ್ಯಗಳಲ್ಲಿ ತಮ್ಮ ಪುನರ್ವಸತಿಗಾಗಿ ದುರಂತದ ಪೀಡಿತರಿಗೆ ನೆರವು ಸುಲಭಗೊಳಿಸುವ ಒಂದು ವ್ಯವಸ್ಥೆಯಾಗಿದೆ ಮತ್ತು ಪೀಡಿತ ವ್ಯಕ್ತಿಗಳ ಸಾಮಾಜಿಕ ಸುರಕ್ಷತೆ ಮತ್ತು ಭದ್ರತೆಯನ್ನು ಖಾತರಿಪಡಿಸುತ್ತದೆ. ಪರಿಹಾರವು ಶೀಘ್ರ, ಸಾಕಷ್ಟು ಮತ್ತು ಅನುಮೋದಿತ ಮಾನದಂಡದಾಗಿರಬೇಕು. ಇದನ್ನು ಇನ್ನು ಮುಂದೆ ಕೇವಲ ಅನವೇಕ್ಷಿತ ನೆರವು ಅಥವಾ ಸಮಯ ಸರಿಯಾಗಿ ತುರ್ತು ಪರಿಹಾರ ಸರಬರಾಜುಗಳ ವ್ಯವಸ್ಥೆ ಎಂದು ಗ್ರಹಿಸಲಾಗುವುದಿಲ್ಲ. ಆದ್ದರಿಂದ ತುರ್ತು ಪ್ರತಿಕ್ರಿಯೆ ಯೋಜನೆಯು ಏಕೈಕ ವೇದಿಕೆಗೆ ಎಲ್ಲಾ ವಿಶೇಷಗಳನ್ನು ತರಲು ಒಂದು ಬಹು-ಹಾನಿಕಾರಕ ಪ್ರಸ್ತಾವನೆಯನ್ನು ಅನುಸರಿಸುವ ಮೊದಲ ಪ್ರಯತ್ನವಾಗಿದೆ, ಮಾರ್ಗದರ್ಶಿ ಸೂತ್ರದಂತೆ 'ಉತ್ತಮವಾದದ್ದು ಮರಳಿ ನಿರ್ಮಿಸಲು' ವಿಶೇಷ ಚೇತರಿಸಿಕೊಳ್ಳುವ ವೈಶಿಷ್ಟ್ಯಗಳನ್ನು ಸಂಯೋಜಿಸುತ್ತದೆ. ಇದು ಪ್ರಾಥಮಿಕ ಮತ್ತು ಮಾಧ್ಯಮಿಕ ಸಂಸ್ಥೆಗಳು ಮತ್ತು ಇಲಾಖೆಗಳಿಗೆ ಒಂದು ಚೌಕಟ್ಟನ್ನು ಒದಗಿಸುತ್ತದೆ, ಇದು ವಿಪತ್ತಿನ ಪ್ರತಿಕ್ರಿಯೆಗಳಿಗೆ ತಮ್ಮದೇ ಚಟುವಟಿಕೆಗಳನ್ನು ರೂಪಿಸುತ್ತದೆ. ಹಾನಿಕಾರಕ ಘಟನೆಯು ಸನ್ನಿಹಿತವಾಗಿದೆ ಎಂದು ಸ್ಪಷ್ಟವಾಗಿ ಗೋಚರಿಸಿದರೆ ತಕ್ಷಣ ಪ್ರತಿಕ್ರಿಯೆ ಪ್ರಕ್ರಿಯೆ ಪ್ರಾರಂಭವಾಗುತ್ತದೆ: ಮತ್ತು ವಿಶೇಷವು ನಿಂತಿದೆ ಎಂದು ಘೋಷಿಸುವವರೆಗೂ ಮುಂದುವರಿಯುತ್ತದೆ. ವಿಶೇಷದ ಪ್ರತಿಕ್ರಿಯೆಯು ಗುರಿಪಡಿಸುವ ಅಂಶಗಳು :ಜೀವ ರಕ್ಷಣೆ - ನಷ್ಟವನ್ನು ಕಡಿಮೆಗೊಳಿಸುವಿಕೆ - ಪರಿಸ್ಥಿತಿಯನ್ನು ಸ್ಥಿರೀಕರಿಸುವುದು.

ಪ್ರತಿಕ್ರಿಯೆ ಯೋಜನೆ

ತುರ್ತು ಸ್ಥಿತಿಯ ಆಕ್ರಮಣವು ಜೀವ ಮತ್ತು ಆಸ್ತಿಯನ್ನು ಉಳಿಸಲು, ಕಷ್ಟಗಳನ್ನು ತಗ್ಗಿಸಲು ಮತ್ತು ಬಳಲುತ್ತಿರುವ ಮತ್ತು ಅಗತ್ಯವಾದ ಜೀವ ಬೆಂಬಲ ಮತ್ತು ಸಮುದಾಯ ವ್ಯವಸ್ಥೆಗಳನ್ನು ಪುನಃಸ್ಥಾಪಿಸಲು ಸಮಯವನ್ನು ಸೂಕ್ಷ್ಮ ಕ್ರಮಗಳ ಅಗತ್ಯವನ್ನು ಸೃಷ್ಟಿಸುತ್ತದೆ, ಮತ್ತಷ್ಟು ಹಾನಿ ಅಥವಾ ನಷ್ಟವನ್ನು ತಗ್ಗಿಸಲು ಮತ್ತು ತರುವಾಯದ ಮರುಪಡೆಯುವಿಕೆಗೆ ಅಡಿಪಾಯವನ್ನು ಒದಗಿಸುತ್ತದೆ. ಪರಿಣಾಮಕಾರಿ ಪ್ರತಿಕ್ರಿಯೆ ಯೋಜನೆಗೆ ಸಾಧ್ಯವಾದ ಪ್ರತಿಕ್ರಿಯೆಯ ಕಾರ್ಯಗಳ ವಾಸ್ತವಿಕ ಗುರುತಿಸುವಿಕೆ, ವೈಯಕ್ತಿಕ ಪ್ರತಿಕ್ರಿಯೆ ಏಜೆನ್ಸಿಗಳಿಗೆ ನಿರ್ದಿಷ್ಟ ಕಾರ್ಯಗಳ ನಿಯೋಜನೆ, ಉಪಕರಣಗಳ ಗುರುತಿಸುವಿಕೆ, ಸರಬರಾಜು ಮತ್ತು ನಿಯೋಜಿಸಲಾದ ಕಾರ್ಯಗಳನ್ನು ನಿರ್ವಹಿಸಲು ಪ್ರತಿಕ್ರಿಯಿಸುವ ಏಜೆನ್ಸಿಗಳಿಗೆ ಅಗತ್ಯವಿರುವ ಸಿಬ್ಬಂದಿಗಳ ಅ ಗುರುತಿಸುವಿಕೆಯ ಅಗತ್ಯವಿರುತ್ತದೆ. ಹುಡುಕಾಟ ಯೋಜನೆ ಮತ್ತು ರಕ್ಷಣೆ ಸ್ಥಳಾಂತರಿಸುವಿಕೆ ಇತ್ಯಾದಿಗಳಿಗೆ ಅಗತ್ಯವಿರುವ ಕಾರ್ಯತಂತ್ರ ಮತ್ತು ಸಂಪನ್ಮೂಲಗಳನ್ನು ಒಂದು ಪ್ರತಿಕ್ರಿಯೆ ಯೋಜನೆಯು ಮುಖ್ಯವಾಗಿ ರೂಪಿಸುತ್ತದೆ.

ಮುನ್ನೆಚ್ಚರಿಕೆ ಸಂಧರ್ಭದಲ್ಲಿ ಪ್ರತಿಕ್ರಿಯೆ ಯೋಜನೆಯ ಹಂತಗಳು

ವಿಶೇಷ ಪೂರ್ವ	ಜವಾಬ್ದಾರಿಯುತ ಇಲಾಖೆ	ವಿಶೇಷ ನಂತರ	ಜವಾಬ್ದಾರಿಯುತ ಇಲಾಖೆ
ಅಗತ್ಯವಿದ್ದಲ್ಲಿ, ನಿಯಂತ್ರಣ ಕೊಠಡಿಯನ್ನು ಸಕ್ರಿಯಗೊಳಿಸುವುದು	ಜಿಲ್ಲಾ ಮಟ್ಟದಲ್ಲಿ ಡಿಡಿಎಮ್‌ಎ ನಿಯಂತ್ರಣ ಕೊಠಡಿಯನ್ನು ಸಕ್ರಿಯಗೊಳಿಸುತ್ತದೆ. ಸಂಬಂಧಪಟ್ಟ ವಿಶೇಷ ನಿರ್ವಹಣಾ ಪ್ರಾಧಿಕಾರದಿಂದ ಉಪವಿಭಾಗ ಮತ್ತು ತಾಲ್ಲೂಕು ಮಟ್ಟದಲ್ಲಿ ನಿಯಂತ್ರಣ ಕೊಠಡಿಯನ್ನು ಸಕ್ರಿಯಗೊಳಿಸಲಾಗುತ್ತದೆ.	ತ್ವರಿತ ಹಾನಿ ಮತ್ತು ಬಹು ವಲಯ ಸಮಿತಿಗಳು ಅಗತ್ಯ ಮೌಲ್ಯಮಾಪನ ಡಿಡಿಎಮ್‌ಎ ರಚಿಸಿದ ಸಾಲಿನ ಎಲ್ಲಾ ಇಲಾಖೆಗಳನ್ನು ಒಳಗೊಂಡಿರುತ್ತದೆ.	

<p>ಪರಿಸ್ಥಿತಿ ಪರಿಶೀಲನೆ</p>	<p>ಸಾಲು ಇಲಾಖೆಗಳು ಒದಗಿಸಿದ ವರದಿಗಳು ಮತ್ತು ಅಂಕಿಅಂಶಗಳ ಆಧಾರದ ಮೇಲೆ ಡಿಡಿಎಮ್‌ಎ ಪರಿಸ್ಥಿತಿಯನ್ನು ಪರಿಶೀಲಿಸುತ್ತದೆ</p>	<p>ಅನ್ವೇಷಣೆ ಮತ್ತು ರಕ್ಷಣೆ</p>	<p>ಹೋಮ್‌ಗಾರ್ಡ್/ಸಿವಿಲ್ ಡಿಫೆನ್ಸ್/ ಪೊಲೀಸ್ ಮತ್ತು ಎನ್‌ಡಿಆರ್‌ಎಫ್ ನ ಜೊತೆ ಅಗ್ನಿಶಾಮಕದ ಸಮನ್ವಯ (ಅಗತ್ಯವಿದ್ದಲ್ಲಿ)</p>
<p>ಸಮುದಾಯ ಎಚ್ಚರಿಕೆ (ಮುಂಬರುವ ವಿಪತ್ತಿನಿಂದ ಸಮುದಾಯಕ್ಕೆ ಪರಿಣಾಮ ಬೀರಬಹುದು ಎಂದು ತಿಳಿಸುವುದು, ತ್ವರಿತ ನಿಯೋಜನೆಗಾಗಿ ಸಾಲು ಇಲಾಖೆಗಳು/ ಏಜೆನ್ಸಿಗಳಿಂದ ಸಂಚಾರಿ ಸಂಪನ್ಮೂಲಗಳು/ ತಂಡಗಳಿಗೆ ತಿಳಿಸುವುದು</p>	<p>ಜಿಲ್ಲೆಯ ಮಾಹಿತಿ ಅಧಿಕಾರಿ, ಪೊಲೀಸ್, ಹೋಮ್ ಗಾರ್ಡ್, ಅಗ್ನಿಶಾಮಕ ಮತ್ತು ಸ್ಥಳೀಯ ಆಡಳಿತಗಳ ಬೆಂಬಲದೊಂದಿಗೆ ಡಿಇಒಸಿ ಎಲ್ಲಾ ಸಂಭಾವ್ಯ ಪೀಡಿತ ಪ್ರದೇಶಗಳಿಗೆ ಎಚ್ಚರಿಕೆಯನ್ನು ತಿಳಿಸುತ್ತದೆ.</p>	<p>ಮೂಲಭೂತ ಉಪಯುಕ್ತತೆಗಳು ಮತ್ತು ನಿರ್ಣಾಯಕ ಮೂಲಸೌಕರ್ಯಗಳ ತ್ವರಿತ ಪುನಃಸ್ಥಾಪನೆಗೆ ಸಾಲು ಇಲಾಖೆಗಳು/ ಏಜೆನ್ಸಿಗಳನ್ನು ಸಕ್ರಿಯಗೊಳಿಸುವುದು ಉದಾ. ರಸ್ತೆಗಳು, ಜೀವರಕ್ಷಣಾ ಕಟ್ಟಡಗಳು ಅಂದರೆ ಆಸ್ಪತ್ರೆ, ರಕ್ಷನಿಧಿ, ಶಾಲೆಗಳು ಮತ್ತು ಬ್ಯಾಂಕುಗಳು, ಕಟ್ಟಡ,ವಿದ್ಯುತ್, ನೀರು/ ನೈರ್ಮಲ್ಯ,</p>	<p>ತ್ವರಿತ ಪುನರ್ಸ್ಥಾಪನೆಗೆ ಡಿಡಿಎಮ್‌ಎ ಎಲ್ಲಾ ಸಾಲಿನ ಇಲಾಖೆಗಳೊಂದಿಗೆ ಹೊಂದಾಣಿಕೆ.</p>
<p>ಸಾಲು ಇಲಾಖೆಗಳ ಜೊತೆ ಸಮನ್ವಯ</p>	<p>ಡಿಡಿಎಮ್‌ಎ ಯಿಂದ ನೇಮಿಸಲ್ಪಟ್ಟ ಚೀಫ್ ಎಕ್ಸಿಕ್ಯೂಟೀವ್ ಅಧಿಕಾರಿಯು ಸಂಘಟಿಸುತ್ತಾರೆ</p>	<p>ಎಲ್ಲಾ ತ್ವರಿತ ಪ್ರತಿಕ್ರಿಯಾ ತಂಡಗಳು/ಪ್ರಥಮ ಪ್ರತಿಕ್ರಿಯಾ ತಂಡಗಳನ್ನು ಸಕ್ರಿಯಗೊಳಿಸುವುದು.</p>	<p>ಜಿಲ್ಲೆಯಲ್ಲಿ ಲಭ್ಯವಿರುವ ಎಲ್ಲಾ ತ್ವರಿತ ಪ್ರತಿಕ್ರಿಯಾ ತಂಡಗಳೊಂದಿಗೆ ಡಿಡಿಎಮ್‌ಎ ಸಮನ್ವಯಗೊಂಡಿರುತ್ತದೆ</p>



ಅಗತ್ಯ ಮತ್ತು ಮೂಲಭೂತ ಪ್ರಾಣ ರಕ್ಷಣಾ ಸರಕು ಮತ್ತು ಸಾಮಗ್ರಿಗಳನ್ನು ಸಂಗ್ರಹಿಸುವುದು	ಎಲ್ಲಾ ಮುಂದಿನ ಸಾಲಿನ ಇಲಾಖೆಗಳು ವೈದ್ಯಕೀಯ, ಆಹಾರ ಮತ್ತು ನಾಗರಿಕ ಸರಾಬರಾಜು, ಪಿಡಬ್ಲ್ಯೂಡಿ, ಬೆಸ್ಕಾಂ ,	ರಾಜ್ಯ ಮತ್ತು ರಾಷ್ಟ್ರೀಯ ಮಟ್ಟಕ್ಕೆ ಮಾಹಿತಿಯ ಹಂಚಿಕೆ,	ಡಿಡಿಎಂಎ ಯಿಂದ ನೇಮಿಸಲ್ಪಟ್ಟ ಚೀಫ್ ಎಕ್ಸಿಕ್ಯೂಟಿವ್ ಅಧಿಕಾರಿಯು ಸಂಘಟಿಸುತ್ತಾರೆ
ತಾತ್ಕಾಲಿಕ ಆಶ್ರಯದ ಗುರುತಿಸುವಿಕೆ	ನಗರಸಭೆ ಮತ್ತು ಶಿಕ್ಷಣ ಇಲಾಖೆಗಳ ನೆರವಿನಿಂದ ಆದಾಯ ತೆರಿಗೆ ಇಲಾಖೆಯು ತಾತ್ಕಾಲಿಕ ಆಶ್ರಯಗಳನ್ನು ಗುರುತಿಸುತ್ತದೆ.	ಘಟನೆ ಪ್ರತಿಕ್ರಿಯೆ ತಂಡಗಳನ್ನು ಸಕ್ರಿಯಗೊಳಿಸುವುದು ಮತ್ತು ನಿಯೋಜಿಸುವುದು	ಡಿಡಿಎಂಎ ಅಧ್ಯಕ್ಷರು
ಅಗತ್ಯ ಸೌಲಭ್ಯಗಳ ಜೊತೆ ಜನರನ್ನು ತಾತ್ಕಾಲಿಕ ಆಶ್ರಯಕ್ಕೆ ಸ್ಥಳಾಂತರಿಸುವುದು	ಪೊಲೀಸ್ ಮತ್ತು ಹೋಮ್‌ಗಾರ್ಡ್ ಜನರನ್ನು ಸುರಕ್ಷಿತ ಸ್ಥಳ ಅಥವಾ ಗುರುತಿಸಿದ ತಾತ್ಕಾಲಿಕ ಆಶ್ರಯಕ್ಕೆ ಸ್ಥಳಾಂತರಿಸುತ್ತವೆ	ಜನರಿಗೆ ತಾತ್ಕಾಲಿಕ ಆಶ್ರಯ ಮತ್ತು ಮೂಲ ಅವಶ್ಯಕತೆಗಳ ಸೌಲಭ್ಯವನ್ನು ಒದಗಿಸುವುದು	ಸಾಲಿನ ಎಲ್ಲಾ ಇಲಾಖೆಗಳ ಜೊತೆ ಆದಾಯ ಇಲಾಖೆಯ ಹೊಂದಾಣಿಕೆ
ಅಪಾಯಕಾರಿ ಪ್ರದೇಶದಿಂದ ಆಸ್ತಿಗಳನ್ನು ತೆಗೆಯುವುದು	ಆರ್‌ಟಿಒ,ಕೆಎಸ್‌ಆರ್‌ಟಿಸಿ ಗಳ ಜೊತೆ ಸಮನ್ವಯದಲ್ಲಿ ಪಿಡಬ್ಲ್ಯೂಡಿ ಈ ಎಲ್ಲಾ ಚಟುವಟಿಕೆಗಳನ್ನು ಸಕಾರಗೊಳಿಸುತ್ತದೆ	ಎಲ್ಲಾ ಸಂಪರ್ಕ ಜಾಲಗಳ ಕಾರ್ಯನಿರ್ವಹಿಸುವಿಕೆ ಯನ್ನು ಖಚಿತಪಡಿಸುವುದು	ಆರ್‌ಟಿಒ,ಕೆಎಸ್‌ಆರ್‌ಟಿಸಿ, ಎನ್‌ಎಚ್‌ಎಐ ಹೆಚ್ಚಿನ ನೆರವು ನೀಡುತ್ತವೆ

ಮನ್ನೆಚ್ಚರಿಕೆಯ ಸಮಯದಲ್ಲಿ ಪ್ರತಿಕ್ರಿಯೆ ಯೋಜನೆ ಹಂತಗಳು

ಚಟುವಟಿಕೆಗಳು	ಜವಾಬ್ದಾರಿಯುತ ಇಲಾಖೆ
ನಿಯಂತ್ರಣ ಕೊಠಡಿ ಸಕ್ರಿಯಗೊಳಿಸುವುದು ಮತ್ತು ವರದಿಯನ್ನು ರಾಜ್ಯ ಮತ್ತು ರಾಷ್ಟ್ರೀಯ ಮಟ್ಟಕ್ಕೆ ಮುಂದೆ ಕಳುಹಿಸುವುದು.	ಡಿಡಿಎಂಎ ಜಿಲ್ಲಾ ಮಟ್ಟದಲ್ಲಿ ನಿಯಂತ್ರಣ ಕೊಠಡಿಯನ್ನು ಸಕ್ರಿಯಗೊಳಿಸುತ್ತದೆ. ಉಪ-ವಿಭಾಗ ಮತ್ತು ತಾಲ್ಲೂಕು ಮಟ್ಟದಲ್ಲಿ ನಿಯಂತ್ರಣ ಕೊಠಡಿಯು ಸಂಬಂಧಿತ ವಿಪತ್ತು ನಿರ್ವಹಣಾ ಪ್ರಾಧಿಕಾರದಿಂದ ಸಕ್ರಿಯಗೊಳ್ಳುತ್ತದೆ.. ಡಿಡಿಎಂಎ ನ ಸಿಇಒ ಉನ್ನತ ಪ್ರಾಧಿಕಾರಕ್ಕೆ ವರದಿ ಮಾಡುತ್ತದೆ
ಇಲಾಖೆಗಳ ಎಲ್ಲಾ ಮುಖ್ಯಸ್ಥರು ನಿಯಂತ್ರಣ ಕೊಠಡಿಗೆ ವರದಿ ಮಾಡುತ್ತಾರೆ	ಡಿಡಿಎಂಎ ಸಾಲು ಇಲಾಖೆಗಳೊಂದಿಗೆ ಸಹಕರಿಸುತ್ತದೆ
ಹಾನಿಗಳು ಮತ್ತು ಅಗತ್ಯ ಮೌಲ್ಯಮಾಪನ ತಂಡಗಳು ಹಾನಿ ಮತ್ತು ಅಗತ್ಯ ಮೌಲ್ಯಮಾಪನವನ್ನು ಕೈಗೊಳ್ಳುತ್ತವೆ.	ಬಹು ವಲಯ ಸಮಿತಿಗಳು ಡಿಡಿಎಂಎ ಸ್ಥಾಪಿಸಿದ ಸಾಲಿನ ಎಲ್ಲಾ ಇಲಾಖೆಗಳನ್ನು ಆವರಿಸುತ್ತದೆ ಮತ್ತು ಆಸ್ತಿ ಮತ್ತು ಮೂಲಭೂತ ಸೌಕರ್ಯಗಳಿಗೆ ಹಾನಿಗಳ ಮೌಲ್ಯಮಾಪನವನ್ನು ಕೈಗೊಳ್ಳಲಾಗುತ್ತದೆ ಮತ್ತು ಸಮುದಾಯದ ಅಗತ್ಯಗಳನ್ನು ನಿರ್ಣಯಿಸುತ್ತದೆ

ನಿರ್ಣಾಯಕ ಮತ್ತು ಜೀವರಕ್ಷಣಾ ಮೂಲಸೌಕರ್ಯದ ಪುನರ್ಸ್ಥಾಪನೆ	ಪಿಡಬ್ಲ್ಯೂಡಿ, ನೀರಾವರಿ, ಬೆಸ್ಕಾಂ, ಆರೋಗ್ಯ ಮತ್ತು ಕುಟುಂಬ ಕಲ್ಯಾಣ, ಆಹಾರ ಮತ್ತು ನಾಗರಿಕ ಸರಬರಾಜುಗಳು ವಿಶೇಷವಾಗಿ ಪರಿಹಾರಕ್ಕೆ ನೆರವು ನೀಡುವ ತುಂಬಾ ನಿರ್ಣಾಯಕ ಮೂಲಭೂತ ಸೌಕರ್ಯಗಳೊಂದಿಗೆ ಮೂಲಭೂತ ಸೌಕರ್ಯವನ್ನು ಪುನರ್ಸ್ಥಾಪಿಸಲು ಪ್ರಯತ್ನಗಳನ್ನು ಪ್ರಾರಂಭಿಸುತ್ತದೆ.
ಘಟನಾ ಪ್ರತಿಕ್ರಿಯೆ ತಂಡಗಳನ್ನು ಸಕ್ರಿಯಗೊಳಿಸುವುದು ಮತ್ತು ನಿಯೋಜಿಸುವುದು	ಡಿಡಿಎಮ್‌ಎ ಯಿಂದ ನೇಮಿಸಲ್ಪಟ್ಟ ಚೀಫ್ ಎಕ್ಸಿಕ್ಯೂಟಿವ್ ಅಧಿಕಾರಿಯು ಸಂಘಟಿಸುತ್ತಾರೆ
ಪೀಡಿತ ಸಮುದಾಯಗಳಿಗೆ ಪರಿಹಾರ ಒದಗಿಸುವುದು	ಡಿಡಿಎಮ್‌ಎ ಆಹಾರ ಮತ್ತು ನಾಗರಿಕ ಸರಬರಾಜು, ಆರೋಗ್ಯ ಮತ್ತು ಕುಟುಂಬ ಕಲ್ಯಾಣ, ಪೊಲೀಸ್, ಆರ್‌ಟಿಒ, ಕೆಎಸ್‌ಆರ್‌ಟಿಎಸ್, ಪಿಡಬ್ಲ್ಯೂಡಿ, ನೀರಾವರಿ ಜೊತೆ ಹೊಂದಾಣಿಕೆ ಮಾಡಿಕೊಳ್ಳುತ್ತದೆ.
ಪರಿಹಾರ ಕಾರ್ಯಚರಣೆಯ ಸಮನ್ವಯ	ಡಿಡಿಎಮ್‌ಎ ಮತ್ತು ಆದಾಯ ಇಲಾಖೆ ಆಡಳಿತ ಮಟ್ಟದಲ್ಲಿ (ಉದಾ ತಾ.ಪ, ಜಿ.ಪ) ಘಟನಾ ಪ್ರತಿಕ್ರಿಯೆ ತಂಡದೊಂದಿಗೆ ಹೊಂದಾಣಿಕೆ ಮಾಡಿಕೊಳ್ಳುತ್ತದೆ.
ಬಾಹ್ಯ ಸಂಪನ್ಮೂಲ / ಸಂಪನ್ಮೂಲಗಳ ಸಜ್ಜುಗೊಳಿಸುವಿಕೆಯಿಂದ ಸಂಭಾವ್ಯ ನೆರವಿಗೆ ಬೇಡಿಕೆ	ಡಿಡಿಎಮ್‌ಎ ಯಿಂದ ನೇಮಿಸಲ್ಪಟ್ಟ ಚೀಫ್ ಎಕ್ಸಿಕ್ಯೂಟಿವ್ ಅಧಿಕಾರಿಯು ಸಂಘಟಿಸುತ್ತಾರೆ

ಕೈಗೊಳ್ಳಬೇಕಾದ ವಿಪತ್ತು ಪ್ರತಿಕ್ರಿಯೆ ಕಾರ್ಯಗಳು:

ಮುನ್ನೆಚ್ಚರಿಕೆ ಹಂತ

1. ನಿಯಂತ್ರಣ ಕೊಠಡಿ/ಇಬಸಿ ಯನ್ನು ಸಕ್ರಿಯಗೊಳಿಸುವುದು : ಇಡಬ್ಲ್ಯೂ ಸಂದೇಶ/ ಐಎಮ್‌ಡಿ/ಸಿಡಬ್ಲ್ಯೂಸಿ/ಜಿಎಸ್‌ಐ/ಕೆ ಎಸ್‌ಎನ್‌ಡಿಎಮ್‌ಸಿ/ ಮೂಲಕ ಮಾಹಿತಿ ದೊರೆತ ತಕ್ಷಣ ಡಿಡಿಎಮ್‌ಎ ಎಬಸಿ/ನಿಯಂತ್ರಣ ಕೊಠಡಿಯನ್ನು ಸಕ್ರಿಯಗೊಳಿಸುತ್ತದೆ.
2. ಪರಿಣಾಮ ಬೀರಬಹುದಾದ ಸಮುದಾಯಗಳಿಗೆ ತಿಳಿಸುವುದು.
3. ಸಾಲು ಇಲಾಖೆ/ಸಂಸ್ಥೆಗಳಿಗೆ ತಿಳಿಸುವುದು
4. ಡಿಡಿಎಮ್‌ಎ ನ ಸಭೆ ನೆಡೆಸುವುದು.
5. ಎನ್‌ಡಿಆರ್‌ಎಫ್ ನ ಬೇಡಿಕೆ
6. ಸಾಂವಿಧಾನದ ಬೇಡಿಕೆ

ತಕ್ಷಣದ ವಿಕೋಪ ನಂತರದ ಹಂತ

1. ಹುಡುಕಾಟ ಮತ್ತು ರಕ್ಷಣೆ : ಹೋಮ್‌ಗಾರ್ಡ್/ಸಿವಿಲ್ ಡಿಫೆನ್ಸ್/ಅಗ್ನಿಶಾಮಕ ದಳಗಳು ಪೊಲೀಸ್ ಮತ್ತು ಎನ್ ಡಿಆರ್‌ಎಫ್ ಜೊತೆ ಹೊಂದಾಣಿಕೆಯೊಂದಿಗೆ (ಅಗತ್ಯವಿದ್ದಲ್ಲಿ) ಮತ್ತು ಜಿಲ್ಲೆಯೊಳಗೆ ಅಥವಾ ಹತ್ತಿರದಲ್ಲಿ ಇರುವ ಅರೆಸೈನಿಕ ಪಡೆಗಳ ಜೊತೆಗಿನ ಹುಡುಕಾಟ ಮತ್ತು ರಕ್ಷಣೆಯನ್ನು ನೆಡೆಸುತ್ತವೆ.
2. ತ್ವರಿತ ಹಾನಿ ಮೌಲ್ಯಮಾಪನ: ಡಿಡಿಎಂಎ ಬಹು-ವಲಯಗಳ ಹಾನಿ ಮತ್ತು ಅಗತ್ಯ ಮೌಲ್ಯಮಾಪನ

ತಂಡವನ್ನು ರಚಿಸುತ್ತದೆ. ಆದು ಹಾನಿ ಪ್ರಕ್ರಿಯೆಯನ್ನು ಮತ್ತು ಅಗತ್ಯ ಮೌಲ್ಯಮಾಪನವನ್ನು ಕೈಗೊಳ್ಳುತ್ತದೆ ಮತ್ತು ಮುಂದಿನ ಕ್ರಮಕ್ಕಾಗಿ ಡಿಡಿಎಂಎಗೆ ವರದಿ ಮಾಡಬೇಕಾಗುತ್ತದೆ. ಬಹು-ವಲಯಗಳ ತಂಡಗಳನ್ನು ರಚಿಸಲಾಗುವುದು ಮತ್ತು ಅದರ ಸದಸ್ಯರು ಸ್ಥಳೀಯ ಜ್ಞಾನವನ್ನು ಹೊಂದುತ್ತಾರೆ ಮತ್ತು ಸಂಶ್ಲೇಷಣೆಯ ಹಾನಿ ಮತ್ತು ಅಗತ್ಯ ಮೌಲ್ಯಮಾಪನವನ್ನು ಒಟ್ಟಾಗಿ ನಡೆಸಲು ವಿಭಿನ್ನ ಪಾಂಡಿತ್ಯವನ್ನು ಹೊಂದಿರುತ್ತಾರೆ. ತಂಡವು ವಿಶೇಷ ಕೆಳಗಿನ ಕ್ಷೇತ್ರಗಳಲ್ಲಿ ಹಾನಿ ಮೌಲ್ಯಮಾಪನವನ್ನು ನಡೆಸುತ್ತದೆ.

ಪ್ರತಿಕ್ರಿಯೆಗೆ ಸಂಬಂಧಿಸಿದಂತೆ ಹಾನಿ ಮೌಲ್ಯಮಾಪನ

ಕ್ರ.ಸಂ	ಹಾನಿಗಳು
1	ರಸ್ತೆಗಳು ಮತ್ತು ಸೇತುವೆಗಳು
2	ಜೀವ ರಕ್ಷಕ ಕಟ್ಟಡಗಳು
3	ಆಹಾರ ಮತ್ತು ನಾಗರಿಕ ಸರಬರಾಜು
4	ಮನೆ
5	ನೀರಿನ ಸಾಲುಗಳು ಮತ್ತು ತೊಟ್ಟಿಗಳು
6	ವಿದ್ಯುತ್ ಸೌಕರ್ಯ
7	ಸಂಪರ್ಕ ವ್ಯವಸ್ಥೆ
8	ವೈದ್ಯಕೀಯ ಮೂಲಸೌಲಭ್ಯ
9	ಸ್ಥಾನಗಳ
10	ಕೃಷಿ ಬೆಳೆಗಳು ಮತ್ತು ತೋಟಗಾರಿಕೆ
11	ಜಾನುವಾರು
12	ಆರಣ್ಯ

ತ್ವರಿತ ಅಗತ್ಯ ಮೌಲ್ಯಮಾಪನ ಉಲ್ಲೇಖಿಸಲಾದ ಕೆಳಗಿನ ಕ್ಷೇತ್ರಗಳಲ್ಲಿ ವಿಶೇಷ ಗಮನವನ್ನು ಹೊಂದಿರುವ ಬಹು-ವಲಯದ ತಂಡವು ಅಗತ್ಯ ಮೌಲ್ಯಮಾಪನವನ್ನು ಕೈಗೊಳ್ಳುತ್ತದೆ.

ಪ್ರತಿಕ್ರಿಯೆಗೆ ಸಂಬಂಧಿಸಿದಂತೆ ಅಗತ್ಯ ಮೌಲ್ಯಮಾಪನ

ಕ್ರ.ಸಂ	ಅಗತ್ಯದ ವಲಯಗಳು
1.	ತಾತ್ಕಾಲಿಕ ಆಶ್ರಯಗಳು
2.	ಆಹಾರ ಮತ್ತು ನಾಗರಿಕ ಸರಬರಾಜು
3.	ವೈದ್ಯಕೀಯ/ಆರೋಗ್ಯ
4.	ಡಬ್ಲ್ಯೂ ಎಎಸ್‌ಎಚ್ (WASH)
5.	ವಿಶೇಷ ಅಗತ್ಯಗಳು
6.	ಮಾನಸಿಕ ಕಾಳಜಿ
7.	ವಿವಿಧ ಸಾಮಾಜಿಕ ಗುಂಪುಗಳಿಗೆ ಸಂಬಂಧಿಸಿದಂತೆ ಭದ್ರತೆಯ ಅಗತ್ಯ
8.	ರಸ್ತೆಗಳು, ನೀರಿನ ಸೌಲಭ್ಯಗಳು, ವಿದ್ಯುತ್, ಸಂಪರ್ಕ ಮುಂತಾದ ಅಗತ್ಯ ಸೇವೆಗಳ ಮರುಸ್ಥಾಪನೆ

ಸಂಪನ್ಮೂಲ ಸಜ್ಜುಗೊಳಿಸುವಿಕೆ

ಜಿಲ್ಲೆಯಲ್ಲಿ ಯಾವುದೇ ವಿಪತ್ತು ಸಂಭವಿಸಿದಾಗ ಪರಿಣಾಮಕಾರಿಯಾದ ವಿಪತ್ತುಗಳಿಗೆ ಪ್ರತಿಕ್ರಿಯಿಸಲು ಸಂಪನ್ಮೂಲ ಸಜ್ಜುಗೊಳಿಸುವಿಕೆ ಒಂದು ಪ್ರಮುಖ ಮತ್ತು ನಿರ್ಣಾಯಕ ಚಟುವಟಿಕೆಯಾಗಿದೆ. ಐಡಿಆರ್‌ಎನ್ ಫೋರ್ಟಲ್ ಬಹು-ಅಪಾಯಕ್ಕೆ ಸಂಬಂಧಿಸಿದ ವಿಭಿನ್ನ ರೀತಿಯ ಸಂಪನ್ಮೂಲಗಳ ಬಗ್ಗೆ ಮಾಹಿತಿಯನ್ನು ಹೊಂದಿದೆ, ಜೊತೆಗೆ ವಿವಿಧ ಇಲಾಖೆಗಳು ಜಿಲ್ಲೆಯಲ್ಲಿ ಇರುವ ಸ್ಥಳದ ಮಾಹಿತಿಯನ್ನು ಹೊಂದಿದೆ. ಯಾವುದೇ ವಿಪತ್ತುಗಳ ಪ್ರತಿಕ್ರಿಯೆಯಾಗಿ ಹತ್ತಿರದ ಲಭ್ಯವಿರುವ ಸ್ಥಳ ಮತ್ತು ಇಲಾಖೆಯಿಂದ ಬೇಕಾದ ಅಗತ್ಯ ಸಂಪನ್ಮೂಲಗಳನ್ನು ತ್ವರಿತವಾಗಿ ಮತ್ತು ತಕ್ಷಣ ಪಡೆದುಕೊಳ್ಳಲು ಕಾರಣವಾಗಬಹುದು. ಹಾನಿ ಮತ್ತು ಅಗತ್ಯಗಳ ಮೌಲ್ಯಮಾಪನದಲ್ಲಿ ಬೇಕಾದ ವಿವಿಧ ಸಂಪನ್ಮೂಲಗಳನ್ನು ಸಂಬಂಧಪಟ್ಟ ಇಲಾಖೆಗಳಿಂದ ಸಜ್ಜುಗೊಳಿಸಲಾಗುವುದು. ಹಾನಿ ಮತ್ತು ಅಗತ್ಯ ಮೌಲ್ಯಮಾಪನಗಳಲ್ಲಿ ಗುರುತಿಸಲ್ಪಟ್ಟ ವಿವಿಧ ಅಗತ್ಯಗಳನ್ನು ಪೂರೈಸಲು ಜವಾಬ್ದಾರಿಯಾಗಿರುವ ಇಲಾಖೆಗಳ ಪಟ್ಟಿ ಕೆಳಕಂಡಂತೆ ಇದೆ:

ಸಂಪನ್ಮೂಲ ಸಜ್ಜುಗೊಳಿಸುವಿಕೆ ಮತ್ತು ಜವಾಬ್ದಾರಿಯುತ ಇಲಾಖೆ

ಕ್ರ. ಸ	ಗುರುತಿಸಿದ ಅವಶ್ಯಕತೆ	ಕ್ರಮ	ಸಂಪನ್ಮೂಲದ ಮಾದರಿ	ಜವಾಬ್ದಾರಿ
1	ತಾತ್ಕಾಲಿಕ ಆಶ್ರಯ	ಡಿಡಿಎಮ್‌ಎ/ಆದಾಯ ಇಲಾಖೆ ಪರಿಹಾರ ಶಿಬಿರ/ಆಶ್ರಯಗಳನ್ನು ಸಿದ್ಧಪಡಿಸುತ್ತವೆ. ಅವಶ್ಯಕತೆ ಬಿದ್ದಲ್ಲಿ ಟೆಂಟ್‌ಗಳನ್ನು ಪೀಡಿತ ಜನರ ವಾಸಕ್ಕಾಗಿ ಹಾಕಲಾಗುತ್ತದೆ. ಶಿಕ್ಷಣ, ಆರೋಗ್ಯ ಮತ್ತು ಕುಟುಂಬ ಕಲ್ಯಾಣ ಇಲಾಖೆಗಳು ನೆರವನ್ನು ನೀಡುತ್ತವೆ .	ಟೆಂಟ್, ಸ್ಲಿಪಿಂಗ್ ಬ್ಯಾಗ್, ಹೊದಿಕೆಗಳು ಅಮ್ಮು ಬಟ್ಟೆಗಳು, ಸ್ಯಾನಿಟೈಜರ್, ಸ್ಯಾನಿಟರಿ ಪ್ಯಾಡ್, ಸೈಚರ್‌ಗಳು	ಆದಾಯ ಇಲಾಖೆ/ಡಿಡಿಎಮ್‌ಎ/ಆರೋಗ್ಯ
2.	ಆಹಾರ ಮತ್ತು ನಾಗರಿಕ ಸರಬರಾಜು	ಆಹಾರ ಮತ್ತು ನಾಗರಿಕ ಸರಬರಾಜು ಇಲಾಖೆ ಆಹಾರ, ಔಷಧಿ ಮತ್ತು ಇಂಧನವನ್ನು ಒದಗಿಸುತ್ತದೆ	ಅಗತ್ಯ ಆಹಾರ ಪದಾರ್ಥಗಳು ಮತ್ತು ಇಂಧನ	ಆಹಾರ ಮತ್ತು ನಾಗರಿಕ ಸರಬರಾಜು ಇಲಾಖೆ
3.	ವೈದ್ಯಕೀಯ	ವೈದ್ಯಕೀಯ ಇಲಾಖೆಯು ಜೀವರಕ್ಷಣಾ ಔಷಧಿ, ರಕ್ತ, ವೈದ್ಯರು, ಅರೆ ವೈದ್ಯಕೀಯ ಸಿಬ್ಬಂದಿಗಳ ವ್ಯವಸ್ಥೆ ಮಾಡುತ್ತದೆ	ಔಷಧಿಗಳು, ವೈದ್ಯರು, ಎಎನ್‌ಎಮ್, ನರ್ಸ್‌ಗಳು, ಆಶಾ ಕಾರ್ಯಕರ್ತರು	ಆರೋಗ್ಯ ಮತ್ತು ಕುಟುಂಬ ಕಲ್ಯಾಣ ಇಲಾಖೆ/ ರೆಡ್‌ಕ್ರಾಸ್
4.	ಡಬ್ಲ್ಯುಎಎಸ್‌ಎಚ್	ಐಪಿಎಚ್ ನೀರಿನ ಶುದ್ಧೀಕರಣಕ್ಕೆ ಕ್ಲೋರಿನ್ ಮಾತ್ರೆಗಳು, ಕುಡಿಯುವ ನೀರು, ಸ್ಯಾನಿಟೇಶನ್ ಕಿಟ್‌ಗಳನ್ನು ಒದಗಿಸುತ್ತದೆ.	ಕುಡಿಯುವ ನೀರು, ನೈರ್ಮಲೀಕರಣ	ನೀರಾವರಿ ಇಲಾಖೆ
6.	ಮಾನಸಿಕ ಸಾಮಾಜಿಕ ಆರೈಕೆ	ಆರೋಗ್ಯ ಮತ್ತು ಕುಟುಂಬ ಕಲ್ಯಾಣ ಇಲಾಖೆ/ ರೆಡ್‌ಕ್ರಾಸ್ ಗಳು ವರದಿಯಾದ ಮಾನಸಿಕ ಮತ್ತು ಮಾನಸಿಕ ಅಘಾತ ಗಳ ಆರೈಕೆ ಮಾಡುತ್ತದೆ.	ಮಾನಸಿಕ ಸಾಮಾಜಿಕ ಕಾಳಜಿ	ಆರೋಗ್ಯ ಮತ್ತು ಕುಟುಂಬ ಕಲ್ಯಾಣ ಇಲಾಖೆ/ ರೆಡ್‌ಕ್ರಾಸ್
7.	ವಿವಿಧ ಸಾಮಾಜಿಕ ಗುಂಪುಗಳಿಗೆ ಸಂಬಂಧಿಸಿದಂತೆ ಭದ್ರತೆಯ ಅಗತ್ಯ	ಸಾಮಾಜಿಕ ಗುಂಪುಗಳ ಕಾನೂನು ಮತ್ತು ಸುವ್ಯವಸ್ಥೆ ಮತ್ತು ಭದ್ರತೆಯನ್ನು ಕಾಪಾಡುವುದು ಮತ್ತು ಮಾನವ ಕಳ್ಳಸಾಗಣಿಕೆ ಪರಿಸ್ಥಿತಿಯನ್ನು ನಿಭಾಯಿಸುವುದು.	ತರಬೇತಿ ಹೊಂದಿದ ಸಿಬ್ಬಂದಿಗಳು	ಪೊಲೀಸ್/ಹೋಮ್‌ಗಾರ್ಡ್/ಸಿವಿಲ್ ಡಿಫೆನ್ಸ್
8.	ರಸ್ತೆ ತೆರವುಗೊಳಿಸುವಿಕೆ	ರಸ್ತೆಯ ಕಾರ್ಯವನ್ನು ಪುನಃಸ್ಥಾಪಿಸುವುದು,, ಅವಶೇಷಗಳನ್ನು ತೆಗೆಯುವುದು ಮತ್ತು ಯಾವುದೇ ತಡೆಗಳನ್ನು ತೆರವುಗೊಳಿಸುವುದು	ಅರ್ಥ್ ಮೂವರ್ಸ್ ಮತ್ತು ಮಾನವಶಕ್ತಿ	ಪಿಡಬ್ಲ್ಯು ಡಿ
9.	ವಿದ್ಯುತ್ ಸಂಗ್ರಹಣೆ	ವಿದ್ಯುತ್ ಪುನಃಸ್ಥಾಪಿಸುವುದು, ತಾತ್ಕಾಲಿಕವಾಗಿ ಚಾರ್ಜ್ ಮಾಡಬಲ್ಲ ಜೆನರೇಟರ್ ಮತ್ತು ಬ್ಯಾಟರಿಗಳನ್ನು ಒದಗಿಸುವುದು.	ಡಿಜಿ ಸೆಟ್, ವೈರ್‌ಗಳು, ಮಾನವ ಶಕ್ತಿ, ಬ್ಯಾಟರಿಗಳು, ಸರ್ಚ್‌ಲೈಟ್	ಬೆಸ್ಕಾಂ

10	ಸಂಪರ್ಕ ವ್ಯವಸ್ಥೆ	ಸಂಪರ್ಕ ಜಾಲವನ್ನು ಪುನರ್ಸ್ಥಾಪಿಸುವುದು	ಸಂಪರ್ಕ ಜಾಲವನ್ನು ಪುನರ್ಸ್ಥಾಪನೆ, ವಿ-ಸೆಟ್ ಉಪಗ್ರಹ ಫೋನ್‌ಗಳು, ವಾಕಿಟಾಕಿ	ಬಿಎನ್‌ಎನ್‌ಎಲ್, ಎನ್‌ಐಸಿ, ಫೋಲಿಸ್
----	-----------------	-----------------------------------	---	--------------------------------

**ಪ್ರತಿಕ್ರಿಯೆ ನಿರ್ವಹಣೆ**

**ಇಒಸಿ ಯ ಸಕ್ರಿಯಗೊಳಿಸುವಿಕೆ**

ವಿಪತ್ತು ಸಂಭವಿಸಿದಾಗ ಡಿಇಒಸಿ ತನ್ನ ಪೂರ್ಣ ಸಾಮರ್ಥ್ಯಕ್ಕೆ ಕಾರ್ಯನಿರ್ವಹಿಸುತ್ತದೆ. ಜಿಲ್ಲೆಯ ಡಿಇಒಸಿ ವಿಪತ್ತುಗಳ ಸಮಯದಲ್ಲಿ ಸಂಪೂರ್ಣವಾಗಿ ಸಕ್ರಿಯಗೊಳ್ಳುತ್ತದೆ. ಕ್ರಿಯಾಶೀಲತೆಯು ವಿಪತ್ತು ಸಂಭವಿಸಿದ ನಂತರ ಅಥವಾ ಎಚ್ಚರಿಕೆಯ ನೀಡಿದ ಮೇಲೆ ಜಾರಿಗೆ ಬರಲಿದೆ. ಯಾವುದೇ ಮುಂಚಿನ ತುರ್ತುಸ್ಥಿತಿ ಎಚ್ಚರಿಕೆಯನ್ನು ನೀಡಲು ಸಮರ್ಥವಾಗಿರುವ ಯಾವುದೇ ಅನುಮೋದಿತ ಸಂಸ್ಥೆಯಿಂದ ಎಚ್ಚರಿಕೆಯನ್ನು ಸ್ವೀಕರಿಸಿದಲ್ಲಿ, ವಿರೋಧಿ ವಿಪತ್ತು ಕ್ರಮಗಳನ್ನು ಒಳಗೊಂಡಂತೆ ಎಲ್ಲಾ ಸಮುದಾಯ ಸನ್ನದ್ಧತೆ ಕ್ರಮಗಳನ್ನು ಕಾರ್ಯಗತಗೊಳಿಸಲಾಗುತ್ತದೆ. ವಿಪತ್ತು ನಿರ್ವಹಣಾ ಕಾರ್ಯಾಚರಣೆಯ ಮುಖ್ಯಸ್ಥರ ಪಾತ್ರವನ್ನು ಡೆಪ್ಯೂಟಿ ಕಮಿಷನರ್ ವಹಿಸುತ್ತಾರೆ. ಎಲ್ಲಾ ಸಾಲು ಇಲಾಖೆಗಳ ಹಿರಿಯ ಅಧಿಕಾರಿ ತಕ್ಷಣ ಡಿಇಒಸಿ ಗೆ ವರದಿ ಮಾಡಲಾಗುವುದು., ದುರಂತದ ಸ್ವರೂಪ ಮತ್ತು ಅದರ ಪ್ರಭಾವದ ವ್ಯಾಪ್ತಿಯನ್ನು ಅವಲಂಬಿಸಿ ನಿರ್ದಿಷ್ಟ ಕಾರ್ಯಗಳಿಗಾಗಿ ಜವಾಬ್ದಾರಿಗಳನ್ನು ಹೊಂದಿರುವ ಶಾಖೆ ವ್ಯವಸ್ಥೆಗಳನ್ನು ಸೇರಿಸಿಕೊಳ್ಳಲು ಡಿಡಿಎಂಎ ತುರ್ತು ಕಾರ್ಯಾಚರಣೆ ಕೇಂದ್ರವನ್ನು ವಿಸ್ತರಿಸುತ್ತದೆ. ಎಲ್ಲಾ ಘಟನೆಗಳ ವರದಿಯನ್ನು ಎಸ್‌ಇಒಸಿ / ಎಸ್‌ಡಿಎಮ್‌ಎ, ಎನ್‌ಇಒಸಿ/ ಎನ್‌ಡಿಎಮ್‌ಎ ಮತ್ತು ಸಹಾಯಕ ಏಜೆನ್ಸಿಗಳಿಗೆ ದೂರವಾಣಿಯ ಮೂಲಕ ಮತ್ತು ನಿಯತಕಾಲಿಕವಾಗಿ ಫ್ಯಾಕ್ಸ್ ಮೂಲಕ ಸಂಪರ್ಕಿಸಲಾಗುವುದು. ವಿಕೋಪ ಸಂಭವಿಸುವಿಕೆಯನ್ನು ಎಸ್‌ಎಂಎಸ್ ಮೂಲಕ ಪಾಲುದಾರರಾದ ಎನ್‌ಜಿಒ, ತರಬೇತಿ ಪಡೆದ ಸ್ವಯಂಸೇವಕರಿಗೆ (ಅಥವಾ ಸಂವಹನ ಅಸ್ತಿತ್ವದಲ್ಲಿ ಟೆಲಿಫೋನಿಕ್ ಅಥವಾ ಲಭ್ಯವಿರುವ ಯಾವುದೇ ಸಂಪರ್ಕ ಜಾಲ) ತಕ್ಷಣ ತಿಳಿಸಬೇಕು, ಅದಕ್ಕಾಗಿ ಗುಂಪಿನ ಮೊಬೈಲ್ ಡೈರೆಕ್ಟರಿಯನ್ನು ಮಾಡುವ ನಿರ್ದಿಷ್ಟ ಕ್ರಮ ತೆಗೆದುಕೊಳ್ಳಲಾಗುತ್ತದೆ.

**ಸಕ್ರಿಯಗೊಳಿಸುವಿಕೆಯ ನಂತರ ಡಿಇಒಸಿ ಯ ಮುಖ್ಯ ಪಾತ್ರಗಳು**

- ಮಾಹಿತಿಗಳ ಸಂಯೋಜನೆ ಮತ್ತು ಪ್ರಸಾರಣ.
- ವಿಪತ್ತಿನ ಸ್ಥಳ ಮತ್ತು ರಾಜ್ಯ ಪ್ರಧಾನ ಕಾರ್ಯಾಲಯ ನಡುವಿನ ಸಂಪರ್ಕ
- ಡಿಡಿಎಮ್‌ಪಿ ಯನ್ನು ಗಮನಿಸುವುದು, ಸಂಯೋಜಿಸುವುದು ಮತ್ತು ಜಾರಿಗೊಳಿಸುವುದು.
- ವಿವಿಧ ಇಲಾಖೆಗಳು ಮತ್ತು ಏಜೆನ್ಸಿಗಳ ಕ್ರಮಗಳು ಮತ್ತು ಪ್ರತಿಕ್ರಿಯೆಗಳ ಹೊಂದಾಣಿಕೆ
- ಪರಿಹಾರ ಮತ್ತು ಪುನರ್ವಸತಿ ಕಾರ್ಯಾಚರಣೆಗಳನ್ನು ಸಮನ್ವಯ.
- ಪತ್ರಿಕಾ ಹೇಳಿಕೆಗಳನ್ನು ನೆಡೆಸುವುದು.

**ಪರಿಹಾರ ವಿತರಣೆ**

ಉಪವಿಭಾಗ, ತಾಲ್ಲೂಕು ಮತ್ತು ಆಪತ್ತಿನ ವಿಪತ್ತು ನಿರ್ವಹಣಾ ಸಮಿತಿಗಳಿಂದ ಪರಿಹಾರ ವಿತರಣೆಯನ್ನು ಸಂಘಟಿಸಲಾಗುವುದು. ಘಟನೆಯ ಪ್ರತ್ಯುತ್ತರ ತಂಡದಿಂದ ಸ್ಥಳದ ವಿತರಣೆ ನಡೆಯಲಿದೆ. ನವೀಕರಿಸಿದ ಅಗತ್ಯಗಳನ್ನು ಡಿಡಿಎಂಎಗೆ ತಿಳಿಸಲಾಗುವುದು ಮತ್ತು ಡಿಡಿಎಂಎ ಅಗತ್ಯ ವಸ್ತುಗಳ ನಿಯಮಿತ ಅಗತ್ಯ ಪೂರೈಕೆಯನ್ನು ಖಚಿತಪಡಿಸುತ್ತದೆ. ಪೀಡಿತ ಸಮುದಾಯದ ಮೂಲಭೂತ ಅಗತ್ಯಗಳನ್ನು ಪೂರೈಸುವ ಅಗತ್ಯ ವಸ್ತುಗಳ ಹಂಚಿಕೆಯನ್ನು ಪರಿಹಾರ ವಿತರಣಾ ವಿತರಣೆ ಒಳಗೊಂಡಿರುತ್ತದೆ. ಅವುಗಳೆಂದರೆ ಎಲ್‌ಪಿಜಿ, ಔಷಧಿ, ಬಟ್ಟೆ, ಆಹಾರ ಪದಾರ್ಥಗಳು, ಕುಡಿಯುವ ನೀರು, ಸಾಬೂನುಗಳು, ಕಂಬಳಿಗಳು, ಮಹಿಳೆಯರು, ಮಕ್ಕಳು, ದೌರ್ಬಲ್ಯ ಮತ್ತು ವಯಸ್ಸಾದವರಿಗೆ ವಿಶೇಷ ಅಗತ್ಯತೆಗಳ ವಸ್ತುಗಳು ಇತ್ಯಾದಿಗಳು

**ಶೋಧ ಮತ್ತು ರಕ್ಷಣೆಯ ನಿರ್ವಹಣೆ**

ಹುಡುಕಾಟ ಮತ್ತು ರಕ್ಷಣೆ ಚಟುವಟಿಕೆಗಳಲ್ಲಿ ಸ್ಥಳಾಂತರಿಸುವುದು, ಹೊರತೆಗೆಯುವಿಕೆ ಮತ್ತು ಪರಿಸ್ಥಿತಿಯಲ್ಲಿ ಸಿಕ್ಕಿಬಿದ್ದ ಪೀಡಿತರಿಗೆ ತಕ್ಷಣದ ವೈದ್ಯಕೀಯ ಸಹಾಯವನ್ನು ಒದಗಿಸುವುದು ಸೇರಿವೆ ಆದರೂ ಅದು ಕೇವಲ ಅಷ್ಟಕ್ಕೆ ಸೀಮಿತವಾಗಿಲ್ಲ. ನಾಶವಾದ ಕಟ್ಟಡಗಳ ಅಡಿಯಲ್ಲಿ ಸಿಕ್ಕಿಬಿದ್ದ ಅಥವಾ ಯಾವುದೇ ವಿಪತ್ತಿನಿಂದಾಗಿ ಪ್ರತ್ಯೇಕವಾಗಿರುವ ಜನರಿಗೆ ತಕ್ಷಣ ಸಹಾಯ ಬೇಕಾಗುತ್ತದೆ. ಸ್ಥಳೀಯ ಪ್ರಾಧಿಕಾರಗಳೊಂದಿಗೆ ಜಿಲ್ಲೆಯ ಕಮಿಷನರ್ ಪೀಡಿತ ಪ್ರದೇಶದಲ್ಲಿ ಹುಡುಕಾಟ ಮತ್ತು ರಕ್ಷಣೆ ಕಾರ್ಯಾಚರಣೆಗಳಿಗೆ ಜವಾಬ್ದಾರನಾಗಿರುತ್ತಾನೆ. ಪ್ರಸ್ತುತ, ಎನ್‌ಡಿಆರ್‌ಎಫ್ ಮತ್ತು ಹೋಮ್ ಗಾರ್ಡ್ / ಸಿವಿಲ್ ಡಿಫೆನ್ಸ್ ಇಲಾಖೆಗಳು ಈ ಚಟುವಟಿಕೆಯ ನೋಡಲ್ ಇಲಾಖೆಯಾಗಿದೆ. ಹುಡುಕಾಟ ಮತ್ತು ರಕ್ಷಣೆಗೆ ಸಹಾಯಕ ಇಲಾಖೆಗಳೆಂದರೆ ಪಿಡಬ್ಲ್ಯೂಡಿ, ಜಿ.ಪ/ಎಮ್‌ಸಿಸಿಸಿ, ಸ್ವ-ಸಹಾಯ ಗುಂಪುಗಳು, ಎನ್‌ಸಿಸಿ, ಎನ್‌ಜಿಒ ಮತ್ತು ಪಿಆರ್‌ಇಡಿ. ಈ ಇಲಾಖೆಗಳಿಗೆ ಈ ಕೆಲಸದಲ್ಲಿ ಸಹಾಯ ಮಾಡಲು ಬೇರೆ ಅಂಗಗಳು ಸಹ ಇವೆ ಅವುಗಳು ಆರೋಗ್ಯ ಇಲಾಖೆ, ಅಗ್ನಿಶಾಮಕ ಇಲಾಖೆ, ಹಾಗೆ ಮಾಡುವುದರಿಂದ, ಸೂಕ್ತ ವಿಪತ್ತು ನಿರ್ವಹಣಾ ಯೋಜನೆಗಳ ಮೂಲಕ ಡಿಸಿ ಅನ್ನು ನಿರ್ದೇಶಿಸಲಾಗುವುದು ಮತ್ತು ಸರ್ಕಾರಿ ಇಲಾಖೆಗಳು ಮತ್ತು ಸ್ಥಳೀಯ ಅಧಿಕಾರಿಗಳು ಇದನ್ನು ಬೆಂಬಲಿಸುತ್ತವೆ.

#### ಮಾಹಿತಿ ನಿರ್ವಹಣೆ ಮತ್ತು ಮಾಧ್ಯಮ ನಿರ್ವಹಣೆ

ವಿಪತ್ತಿನ ಸಂದರ್ಭದಲ್ಲಿ ಮಾಧ್ಯಮವು ಪ್ರಮುಖ ಪಾತ್ರ ವಹಿಸಬೇಕಾಗಿದೆ. ಹೆಲ್ಪ್ ಲೈನ್, ನೆರವು-ವಿತ್ತರಣಾ ಶಿಬಿರಗಳು, ತುರ್ತು ದೂರವಾಣಿ ಸಂಖ್ಯೆ ಅಥವಾ ಜನರ ಅಗತ್ಯತೆಗಳ ಬಗ್ಗೆ ಮಾಹಿತಿ ಪ್ರಸಾರದಲ್ಲಿ ಅವು ನೆರವಾಗುತ್ತವೆ. ಇದಲ್ಲದೆ, ಅವುಗಳು ವದಂತಿಗಳನ್ನು ತಳ್ಳಿ ಹಾಕುವಲ್ಲಿ ಗುಂಪಿನ ನಿರ್ವಹಣೆಗಾಗಿ ಮತ್ತು ಭಯದ ಪರಿಸ್ಥಿತಿಯನ್ನು ತಡೆಗಟ್ಟಲು ಸಹಾಯ ಮಾಡುತ್ತವೆ. ಇತರ ಪ್ರದೇಶಗಳಿಂದ ಸಂಪನ್ಮೂಲಗಳನ್ನು [ಹಣ, ಸ್ವಯಂಸೇವಕರು ಇತ್ಯಾದಿ] ಒಟ್ಟುಹಾಕಲು ಮಾಧ್ಯಮವು ಸಹಾಯ ಮಾಡುತ್ತದೆ. ಜಿಲ್ಲೆಯಲ್ಲಿನ ವಿವಿಧ ಅಪಾಯಗಳ ಬಗ್ಗೆ ಮತ್ತು ವಿಪತ್ತಿನ ಸಮಯದಲ್ಲಿ ಮತ್ತು ನಂತರದಲ್ಲಿ ಮಾಡುವ ಮತ್ತು ಮಾಡಬಾರದ ಅಂಶಗಳ ಮಾಹಿತಿಯನ್ನು ಪ್ರಸಾರ ಮಾಡುವುದು ಮಾಧ್ಯಮ ನಿರ್ವಹಣೆಯಲ್ಲಿ ಒಳಗೊಂಡಿದೆ. ಪತ್ರಿಕೆಗಳು, ಟೆಲಿವಿಷನ್, ರೇಡಿಯೋ, ಇಂಟರ್‌ನೆಟ್, ಮಾಧ್ಯಮ ಮತ್ತು ಮಾಹಿತಿ ವ್ಯಾನ್, ಬೀದಿ ರಂಗಭೂಮಿ ಮುಂತಾದ ವಿವಿಧ ಮಾಧ್ಯಮಗಳ ಮೂಲಕ ಇದನ್ನು ಕೈಗೊಳ್ಳಲಾಗುವುದು. ತುರ್ತು ಪರಿಸ್ಥಿತಿಗಳಲ್ಲಿ ಮಾಧ್ಯಮದೊಂದಿಗೆ ಸಹಯೋಗ ಮಾಡುವ ಪರಿಣಾಮಕಾರಿ ವ್ಯವಸ್ಥೆಯನ್ನು ಡಿಡಿಎಂಎ ಸ್ಥಾಪಿಸುತ್ತದೆ. ಜಿಲ್ಲಾ ಎಮರ್ಜೆನ್ಸಿ ಆಪರೇಷನ್ ಸೆಂಟರ್ (DEOC) ನಲ್ಲಿ, ತುರ್ತು ಪರಿಸ್ಥಿತಿಯಲ್ಲಿ ವಿಶೇಷ ಮಾಧ್ಯಮ ಸೆಲ್ ಅನ್ನು ರಚಿಸಲಾಗುತ್ತದೆ. ನೆಡೆದ ಘಟನೆಗಳ ಬಗ್ಗೆ ಮತ್ತು ಪ್ರಸ್ತುತ ಪರಿಸ್ಥಿತಿಯ ಬಗ್ಗೆ ಮುದ್ರಿತ ಮತ್ತು ಎಲೆಕ್ಟ್ರಾನಿಕ್ ಮಾಧ್ಯಮಗಳಿಗೆ ಪೂರ್ವನಿರ್ಧಾರಿತ ಸಮಯದ ಮಧ್ಯಂತರಗಳಲ್ಲಿ ಡಿಡಿಎಂಎದಿಂದ ಗೊತ್ತುಪಡಿಸಿದ ಕೆಲವು ಹಿರಿಯ ಅಧಿಕಾರಿಗಳು ನಿಯಮಿತವಾಗಿ ಸಂಕ್ಷಿಪ್ತ ವಿವರವನ್ನು ನೀಡುತ್ತಾರೆ. ಜಿಲ್ಲಾ ಮಾಹಿತಿ ಅಧಿಕಾರಿ ಡಿ.ಡಿ.ಎಂ.ಯೊಂದಿಗೆ ಸಮಾಲೋಚಿಸಿ ಈ ದಿಕ್ಕಿನಲ್ಲಿಯೂ ಸರಿಯಾದ ಕ್ರಮಗಳನ್ನು ತೆಗೆದುಕೊಳ್ಳುತ್ತಾರೆ.

#### ವಿವಿಧ ನಿರ್ವಹಣೆ :

ಒಂದು ವಿಪತ್ತಿನ ಪ್ರಮಾಣದ ಹೆಚ್ಚುವರಿಯಾಗಿ ವಿವಿಧ/ವಿವಿಧ ಗಳ ಭೇಟಿಗೆ ಉತ್ತೇಜನ ನೀಡಬಹುದು, ಆದರೆ ಇದರಿಂದ ಯಾವುದೇ ನಿರಂತರ ಪ್ರತಿಕ್ರಿಯೆ ಮತ್ತು ಪರಿಹಾರ ಕಾರ್ಯಗಳಿಗೆ ಯಾವುದೇ ಅಡಚಣೆಯಿಲ್ಲ ಎಂಬುದನ್ನು ಖಚಿತಪಡಿಸುವುದು ಅಗತ್ಯವಾಗಿರುತ್ತದೆ. ಡಿಡಿಎಂಎ ಪೀಡಿತ ಪ್ರದೇಶಗಳಿಗೆ ವಿವಿಧಗಳು / ವಿವಿಧಗಳ ಭೇಟಿಗಳನ್ನು ನಿರ್ವಹಿಸಲು ಹಿರಿಯ ಅಧಿಕಾರಿಯನ್ನು ನೇಮಕ ಮಾಡಲಾಗುವುದು ಮತ್ತು ಸಾವುನೋವುಗಳು, ಹಾನಿ ಮತ್ತು ದುರಂತದ ಸ್ವರೂಪದ ವಿವರಗಳ ಬಗ್ಗೆ ವಿವಿಧ / ವಿವಿಧ ಮುಂಚೆಯೇ ಸಂಕ್ಷಿಪ್ತ ವಿವರ ನೀಡುವುದು. ಪೊಲೀಸ್ ಮತ್ತು ಹೋಮ್ ಗಾರ್ಡ್ ಗಳು ತಮ್ಮ ಭೇಟಿಯ ಸಮಯದಲ್ಲಿ ವಿವಿಧ / ವಿವಿಧ ಎಲ್ಲಾ ಭದ್ರತೆಗಳನ್ನು ನಿರ್ವಹಿಸಲಿವೆ. ಅಂತಹ ಭೇಟಿಯಲ್ಲಿ ಮಾಧ್ಯಮ ಪ್ರಸಾರವನ್ನು ನಿರ್ಬಂಧಿಸಲು ಬಹುದು. ಈ ಸಂದರ್ಭದಲ್ಲಿ ಪೊಲೀಸರು ಸರ್ಕಾರಿ ಪತ್ರಿಕಾ ಅಧಿಕಾರಿಗಳೊಂದಿಗೆ ತಮ್ಮ ಸಂಖ್ಯೆಯನ್ನು ಕಡಿಮೆಯಿಸಲು ಬಯಸಬೇಕು.

**ಎನ್‌ಜಿಒ ಹೊಂದಾಣಿಕೆ ಮತ್ತು ನಿರ್ವಹಣೆ :**

ನಡುವೆ ಜನಸಾಮಾನ್ಯ ಮಟ್ಟದಲ್ಲಿ ಅವುಗಳ ಚಾಚುವಿಕೆಯಿಂದ, ವಿಕೋಪ ನಿರ್ವಹಣಾ ಏಜೆನ್ಸಿಗಳು ಮತ್ತು ಪೀಡಿತ ಸಮುದಾಯದ ನಡುವೆ ದಕ್ಷ ಸಂವಹನ ಸಂಪರ್ಕ ಸಾಧಿಸಲು ಸರ್ಕಾರೇತರ ಸಂಘಟನೆಗಳು (ಎನ್‌ಜಿಒಗಳು) ಒಂದು ಅತ್ಯಂತ ಪರಿಣಾಮಕಾರಿ ಪರ್ಯಾಯ ವಿಧಾನವಾಗಿ ಕಾರ್ಯನಿರ್ವಹಿಸುತ್ತವೆ. ಡಿಎಮ್ ಕಾಯ್ದೆ 2005 ರ ಕಲಂ 35 ಮತ್ತು 38 ರ ಪ್ರಕಾರ ಡಿಡಿಎಂಎ ಯು ಎನ್‌ಜಿಒಗಳೊಂದಿಗೆ ಕ್ರಮಗಳ ಹೊಂದಾಣಿಕೆಯ ಬಗ್ಗೆ ನಿರ್ದಿಷ್ಟವಾಗಿ ಒತ್ತಿ ಹೇಳುತ್ತದೆ. ವಿಶಿಷ್ಟ ವಿಪತ್ತು ಪರಿಸ್ಥಿತಿಯಲ್ಲಿ, ಡಿಡಿಎಂಎ ಡಿಆರ್ ಡಿಎ ಬೆಂಬಲದೊಂದಿಗೆ ಎನ್‌ಜಿಒಗಳು / ಸಿಬಿಒಗಳನ್ನು ಸಂಘಟಿಸುತ್ತದೆ ಮತ್ತು ಅವರ ಕೆಲಸವನ್ನು ತ್ವರಿತ ಪ್ರತಿಕ್ರಿಯೆ, ಪರಿಹಾರ ಮತ್ತು ರಕ್ಷಣೆಯಲ್ಲಿ ನಿರ್ವಹಿಸುತ್ತದೆ. ಇದು ಸಕಾರಾತ್ಮಕ ಸಮುದಾಯ ಭಾಗವಹಿಸುವಿಕೆಯಿಂದ ಸಹಜ ಮಟ್ಟದಲ್ಲಿ ಮೇಲ್ವಿಚಾರಣೆಯನ್ನು ಸಹ ಮಾಡುತ್ತದೆ ಮತ್ತು ಪ್ರತಿಕ್ರಿಯೆಯನ್ನು ತೆಗೆದುಕೊಳ್ಳುತ್ತದೆ.

**ಮೃತ ದೇಹಗಳು ಮತ್ತು ಸತ್ತ ಪ್ರಾಣಿಗಳ ವಿಲೇವಾರಿ**

ಪೋಲಿಸ್ ಮತ್ತು ಅರಣ್ಯ ಇಲಾಖೆಯ ಬೆಂಬಲದೊಂದಿಗೆ ಮೃತ ದೇಹಗಳನ್ನು ಸಾಮೂಹಿಕ ಶವಸಂಸ್ಕಾರಕ್ಕೆ ವ್ಯವಸ್ಥೆಮಾಡಲು ಜಿಲ್ಲಾ ಆಡಳಿತವು ಸಂಘಟಿತವಾಗಿದೆ. ಎಲ್ಲಾ ವಿಧಿವಿಧಾನಗಳನ್ನು ಗಮನಿಸಿದ ನಂತರ ಮತ್ತು ಅವರ ಸಂಬಂಧಿಗಳಿಗೆ ಸರಿಯಾಗಿ ಹಸ್ತಾಂತರಿಸಿದ ನಂತರ ಅದರ ವೀಡಿಯೋ ರೆಕಾರ್ಡಿಂಗ್ ಅನ್ನು ಕಾಪಾಡಿಕೊಳ್ಳಬೇಕು ಪಶುಸಂಗೋಪನೆಯ ಇಲಾಖೆಯು ಸ್ಥಳೀಯ ಆಡಳಿತದ ಸಹಯೋಗದಲ್ಲಿ, ಸಾಮೂಹಿಕ ವಿನಾಶದ ಸಂದರ್ಭದಲ್ಲಿ ಪ್ರಾಣಿಗಳ ಮೃತದೇಹವನ್ನು ವಿಲೇವಾರಿ ಮಾಡಲು ಜವಾಬ್ದಾರಾಗಿರಬೇಕು.

**ನೆರವಿಗಾಗಿ ಬಾಹ್ಯ ಸಹಾಯ ಪಡೆಯುವುದು**

**1. ನೆರವು ನೀಡುವ ವಿಧಾನ:**

i. ಸಶಸ್ತ್ರ ಪಡೆಗಳು ನಾಗರಿಕ ಪ್ರಾಧಿಕಾರಕ್ಕೆ ನೆರವಿನಲ್ಲಿ ಮಾತ್ರ ತಮ್ಮ ಸಾಂವಿಧಾನಿಕ ಜವಾಬ್ದಾರಿಯ ಬಗ್ಗೆ ಮಾತ್ರ ಅರಿವು ಹೊಂದಿರುವುದಿಲ್ಲ. ಮುಖ್ಯವಾಗಿ, ಜನರ ಆಶಯಗಳು ಮತ್ತು ಭರವಸೆಗಳ ಬಗ್ಗೆ ಸಹ ಗಮನ ಕೊಡುತ್ತದೆ. ಅಂತಹ ನೆರವು ಅವರ ಪಾತ್ರದ ದ್ವಿತೀಯ ಭಾಗವಾಗಿದ್ದರೂ ಸಹ, ಸೇನೆಯು ಒಂದು ಸಾರಿ ಕಾರ್ಯಕ್ಕೆ ಇಳಿದರೆ, , ಸಮವಸ್ತ್ರದಲ್ಲಿರುವ ಸಿಬ್ಬಂದಿಯು "ಸೇವೆ ಮೊದಲು" ಎಂಬ ಸೈನ್ಯದ ದೈಯಕ್ಕೆ" ಅನುಗುಣವಾಗಿ ಕಾರ್ಯಗಳಲ್ಲಿ ಸಂಪೂರ್ಣವಾಗಿ ಮನಃಪೂರ್ವಕವಾಗಿ ತೊಡಗುತ್ತಾರೆ.

ii. ವಿಪತ್ತಿನ ಪರಿಸ್ಥಿತಿ ಸಮಯದಲ್ಲಿ ನೆರವು ರಕ್ಷಣಾ ಸೇವೆಗಳಿಂದ ಅನುಮೋದನೆ ಮತ್ತು ಕೇಂದ್ರ ಸರ್ಕಾರದ ಆದೇಶದ ಮೂಲಕ ಒದಗಿಸಬೇಕು. ಸಹಾಯಕ್ಕಾಗಿ ವಿನಂತಿಯು ತುರ್ತುಸ್ಥಿತಿಯ ಸ್ವರೂಪವನ್ನು ಹೊಂದಿದ್ದು, ಅಲ್ಲಿ ನೆರವುಗಾಗಿ ಸರ್ಕಾರದ ನಿರ್ಬಂಧಗಳು ಕಾರ್ಯರೂಪಕ್ಕೆ ಸಾಧ್ಯವಿಲ್ಲದಿದ್ದಲ್ಲಿ, ಸ್ಥಳೀಯ ಸೇನಾ ಅಧಿಕಾರಿಗಳನ್ನು ಸಹಾಯಕ್ಕಾಗಿ ವಿನಂತಿಸಿದರೆ ಅದೇ ರೀತಿಯ ಸಹಾಯವನ್ನು ಒದಗಿಸಬೇಕು. ತಕ್ಷಣವೇ ಆಯಾ ಸೇವೆಗಳ ಕೇಂದ್ರ ಕಾರ್ಯಾಲಯಕ್ಕೆ (ಆಪರೇಷನ್ಸ್ ಡೈರೆಕ್ಟರೇಟ್) ಮತ್ತು ಸಾಮಾನ್ಯ ವಾಹನಿಗಳಿಗೆ ಸಾಧ್ಯವಾದಷ್ಟು ಬೇಗ ವರದಿ ಮಾಡಲಾಗುವುದು.

**1. ವಿನಂತಿ ಪ್ರಕ್ರಿಯೆ:**

ಒಂದು ಪ್ರಮುಖ ದುರಂತದ ಪರಿಸ್ಥಿತಿಯನ್ನು ತಾನೇ ನಿಭಾಯಿಸಲು ಸಾಧ್ಯವಾಗದ ಮತ್ತು ಮತ್ತು ತನ್ನ ಎಲ್ಲಾ ಸಂಪನ್ಮೂಲಗಳನ್ನು ನಿಯೋಜಿಸಿದ ಯಾವುದೇ ರಾಜ್ಯ, ಹೆಚ್ಚುವರಿ ಸಹಾಯಕ್ಕಾಗಿ ಭಾರತ ಸರ್ಕಾರವನ್ನು ವಿನಂತಿಸುತ್ತದೆ. ಅನುಮೋದಿಸಿದ ವಿನಂತಿಗಳ ಮೇಲೆ ಕಾರ್ಯನಿರ್ವಾಹಕ ಕ್ರಮ ತೆಗೆದುಕೊಳ್ಳಲು ರಕ್ಷಣಾ ಸಚಿವಾಲಯವು ಆಯಾ ಸೇವಾ ಪ್ರಧಾನ ಕಛೇರಿಯನ್ನು ನಿರ್ದೇಶಿಸುತ್ತದೆ. ರಾಜ್ಯದ ಮುಖ್ಯ ಕಾರ್ಯದರ್ಶಿ ತುರ್ತು ಸಹಾಯಕ್ಕಾಗಿ ನೇರ ವಿನಂತಿಯನ್ನು ಪ್ರಾರಂಭಿಸಬಹುದು, ಉದಾಹರಣೆಗೆ, ವೈಮಾನಿಕ ಸ್ಥಳಾನ್ವೇಷಣೆಗಾಗಿ ಹೆಲಿಕಾಪ್ಟರ್ ಅಥವಾ ಸ್ಥಳೀಯ ಪ್ರಧಾನ ಕಾರ್ಯಾಲಯ (ಕಮಾಂಡ್ / ಏರಿಯಾ ಹೆಡ್ಕ್ವಾರ್ಟರ್ಸ್) ಅಥವಾ ನೌಕಾ ನೆಲೆಯನ್ನು ಅಥವಾ ವಾಯುಯಾನಕ್ಕಾಗಿ ಏರ್ಪಡಿಸುವುದು.

**ಕೆಳಗಿನ ರೀತಿಯ ಸಹಾಯವನ್ನು ಒದಗಿಸಲು ಸಶಸ್ತ್ರ ಪಡೆಗಳನ್ನು ಕರೆಯಬಹುದು:**

- ಪರಿಹಾರವನ್ನು ಒದಗಿಸಲು ಆಜ್ಞೆ ಮತ್ತು ನಿಯಂತ್ರಣಕ್ಕಾಗಿ ಮೂಲಸೌಕರ್ಯ. ಇದು ಸಂವಹನ ಮತ್ತು ತಾಂತ್ರಿಕ ಮಾನವ ಶಕ್ತಿಯನ್ನು ಒಳಗೊಳ್ಳುತ್ತದೆ.
- ದುರಂತದ ಸ್ಥಳಗಳಲ್ಲಿ ಹುಡುಕಾಟ ರಕ್ಷಣೆ ಮತ್ತು ಪರಿಹಾರ ಕಾರ್ಯಾಚರಣೆಗಳು.ಘಟನೆಯ ಸ್ಥಳದಲ್ಲಿ ವೈದ್ಯಕೀಯ ಆರೈಕೆ ಮತ್ತು ಸಾವುನೋವುಗಳನ್ನು ಸ್ಥಳಾಂತರಿಸುವುದು.
- ಪರಿಹಾರ ಸಾಮಗ್ರಿಗಳ ಸಾಗಣೆಗಾಗಿ ಸಾಗಣಿಕೆಯ ಬೆಂಬಲ. ಪರಿಹಾರ ಶಿಬಿರಗಳ ಸ್ಥಾಪನೆ ಮತ್ತು ನಡೆಸುವುದು.
- ಪೀಡಿತ ಪ್ರದೇಶಗಳನ್ನು ಪರಿಹಾರ ತಂಡಗಳು / ವಸ್ತುಗಳು ತಲುಪುವುದನ್ನು ಸಕ್ರಿಯಗೊಳಿಸಲು ರಸ್ತೆಗಳು ಮತ್ತು ಸೇತುವೆಗಳ ನಿರ್ಮಾಣ ಮತ್ತು ದುರಸ್ತಿ.
- ಅಗತ್ಯ ಸೇವೆಗಳ ರಿಪೇರಿ, ನಿರ್ವಹಣೆ ಮತ್ತು ನಡೆಸುವುದು ವಿಶೇಷವಾಗಿ ವಿಪತ್ತು ಪರಿಹಾರ ಆರಂಭಿಕ ಹಂತಗಳಲ್ಲಿ.
- ವಿಕೋಪದ ಮೊದಲು ಮತ್ತು ನಂತರ ಸುರಕ್ಷಿತ ಸ್ಥಳಗಳಿಗೆ ಜನರನ್ನು ಸ್ಥಳಾಂತರಿಸುವಲ್ಲಿ ಸಹಾಯ.
- ಮಾನವರಿಗೆ ಬೆಂಗಾವಲಿನ ವ್ಯವಸ್ಥೆಗಳು, ಸಾಮಗ್ರಿಗಳು ಮತ್ತು ಭದ್ರತೆಗಳ ಸ್ಥಾಪನೆಗಳ ಹೊಂದಾಣಿಕೆ ನಾಗರಿಕ ಸಚಿವಾಲಯ ವಿನಂತಿಸಿದಲ್ಲಿ ಅಂತರಾಷ್ಟ್ರೀಯ ಪರಿಹಾರದ ಮತ್ತು ಹಂತ ನಿರ್ವಹಣೆ.

**ವಿಪತ್ತು ಪರಿಹಾರವನ್ನು ನೀಡುವ ನೀತಿಯ ಪ್ರಮುಖ ಅಂಶಗಳು ಕೆಳಕಂಡಂತಿವೆ:**

- ವಿಪತ್ತು ಪರಿಹಾರ ಕಾರ್ಯವನ್ನು ಸ್ಥಳೀಯ ಕಮಾಂಡರ್‌ಗಳು ಕೈಗೊಳ್ಳಬಹುದು. ಅಧ್ಯಾಗಿಯೂ, ಮೊದಲ ಅವಕಾಶದಲ್ಲಿ ಎಚ್‌ಕ್ಯೂ ಸಬ್ ಏರಿಯಾ ಕ್ವೆ (HQ Sub Area ) ತಿಳಿಸಬೇಕು ಮತ್ತು ಕೆಲಸ ಪೂರ್ಣಗೊಳಿಸುವ ತನಕ ಮಾಹಿತಿಯನ್ನು ಹರಿವನ್ನು ಕಾಯ್ದುಕೊಳ್ಳಬೇಕು.
- ಕಾರ್ಯದಲ್ಲಿರುವಾಗ ಸೇನೆಯಿಂದ ಪರಿಣಾಮಕಾರಿ ಮತ್ತು ಸಮರ್ಥ ವಿಪತ್ತು ಪರಿಹಾರ.
- ವಿಕೋಪದ ಪರಿಹಾರ ಕಾರ್ಯಗಳು ಸ್ಥಾಯೀ ಪ್ರಧಾನ ಕಛೇರಿಗಳ ಕಮಾಂಡರ್ ಮೂಲಕ ನಿಯಂತ್ರಿಸಲಾಗುತ್ತದೆ ಮತ್ತು ಸಂಘಟಿಸಲಾಗುತ್ತದೆ, ಹಾಗೆಯೇ. ನೇರ ಮಾಹಿತಿ ಪಡೆಯಲು ಮತ್ತು ಪರಿಣಾಮಕಾರಿಯಾದ ಸಹಾಯವನ್ನು ಖಾತ್ರಿಪಡಿಸಿಕೊಳ್ಳಲು ಫೀಲ್ಡ್ ಘಟಕಗಳ ಕಮಾಂಡರ್ ದುರಂತದ ಸ್ಥಳಕ್ಕೆ ಹೋಗಬಹುದು.
- ಸನ್ನಿವೇಶವು ನಾಗರಿಕ ಆಡಳಿತದ ನಿಯಂತ್ರಣದಲ್ಲಿದ್ದಾಗ, ಸೈನ್ಯದ ನೆರವು ಬೇಗನೆ ವಿನಂತಿಸಬೇಕಾಗಿದೆ.
- ಫೀಲ್ಡ್ ಫೋರ್ಸ್‌ನಿಂದ ಕಮಾಂಡ್ ಪ್ರಧಾನ ಕಾರ್ಯಾಲಯಕ್ಕೆ ಸಾಕಷ್ಟು ಸಂಪರ್ಕ ವ್ಯವಸ್ಥೆ, ಲೈನ್ ಮತ್ತು ರೇಡಿಯೋ ಎರಡೂ, ಖಾತ್ರಿಪಡಿಸಿಕೊಳ್ಳುವುದು.
- 

**1. ಸೈನ್ಯ ಮತ್ತು ವಾಯು ಪಡೆ ವಿನಂತಿಗೆ ಕಾರ್ಯವಿಧಾನ**

**a.** ಬಾಹ್ಯ ನೆರವು ಪಡೆಯುವ ಮೊದಲು ಹೋಮ್ ಗಾರ್ಡ್ಸ್, ಪೊಲೀಸ್ ಮತ್ತು ಇತರರು ಸೇರಿದಂತೆ ಎಲ್ಲಾ ಸ್ಥಳೀಯ ಸಂಪನ್ಮೂಲಗಳನ್ನು ಸಂಪೂರ್ಣವಾಗಿ ಬಳಸಿಕೊಳ್ಳಲಾಗಿದೆ ಎಂದು ಸ್ಥಳೀಯ ಆಡಳಿತದ ಮೂಲಕ ಖಚಿತಪಡಿಸಿಕೊಳ್ಳಲಾಗುತ್ತದೆ. ಜಿಲ್ಲೆಯ ನ್ಯಾಯಾಧಿಶರು ಈ ಪರಿಸ್ಥಿತಿಯನ್ನು ನಿರ್ಣಯಿಸುತ್ತಾರೆ ಮತ್ತು ರಾಜ್ಯ ಸರ್ಕಾರಕ್ಕೆ ತನ್ನ ಅಗತ್ಯಗಳನ್ನು ಯೋಚಿಸುತ್ತಾರೆ. ಜಿಲ್ಲಾ ನಿಯಂತ್ರಣ ಕೊಠಡಿ ನವೀಕರಿಸಿದ ಮಾಹಿತಿಯನ್ನು ನಿಯಮಿತವಾಗಿ ರಾಜ್ಯ ನಿಯಂತ್ರಣ ಕೊಠಡಿ, ರಕ್ಷಣಾ ಸೇವೆ ಸ್ಥಾಪನೆಗಳು ಮತ್ತು ಇತರ ಸಂಬಂಧಿತ ಏಜೆನ್ಸಿಗಳಿಗೆ ಸಂವಹಿಸುತ್ತದೆ ಎಂದು ಖಚಿತಪಡಿಸುತ್ತದೆ..

ಜಿಲ್ಲಾ ನ್ಯಾಯಾಧಿಶರು ರಾಜ್ಯ ನಿಯಂತ್ರಣ ಕೊಠಡಿ ಮತ್ತು ರಾಜ್ಯ ಪರಿಹಾರ ಆಯುಕ್ತರು ಮೂಲಕ ಹೆಚ್ಚುವರಿ ಅಗತ್ಯಗಳನ್ನು ತಿಳಿಸುತ್ತಾರೆ..

**b.** ಪರಿಹಾರ ಕಾರ್ಯಗಳಿಗೆ ಅಗತ್ಯವಾದ ಹೆಚ್ಚುವರಿ ನೆರವು ರಾಜ್ಯ ಸಂಪನ್ಮೂಲಗಳಿಂದ ಜಿಲ್ಲಾ ನ್ಯಾಯಾಧಿಶರಿಗೆ ಬಿಡುಗಡೆ ಮಾಡಲಾಗುವುದು. ಪರಿಸ್ಥಿತಿಯು ರಾಜ್ಯ ಆಡಳಿತದ ನಿಯಂತ್ರಣಕ್ಕೆ ಮೀರಿದೆ ಎಂದು ಭಾವಿಸಿದರೆ, ಪರಿಹಾರ ಆಯುಕ್ತರು ರಕ್ಷಣಾ ಸೇವೆಗಳಿಂದ ನೆರವು ಪಡೆಯಲು ಮುಖ್ಯ ಕಾರ್ಯದರ್ಶಿಗೆ ಪ್ರಸ್ತಾಪಿಸುತ್ತಾರೆ. ಅಂತಿಮ ಮೌಲ್ಯಮಾಪನವನ್ನು ಆಧರಿಸಿ, ಮುಖ್ಯ ಕಾರ್ಯದರ್ಶಿಯು ರಕ್ಷಣಾ ಸಚಿವಾಲಯವನ್ನು ಪ್ರಸ್ತಾಪಿಸುವಾಗ ಅದೇ ಸಮಯದಲ್ಲಿ



ಭಾರತ ಸರ್ಕಾರವು ನೆರವು ತೆರವುಗೊಳಿಸಲು ಯೋಜನೆಯನ್ನು ಯೋಜಿಸುತ್ತದೆ.

2. **ನಾಗರಿಕ ಮತ್ತು ಸೇನೆಯ ನಡುವಿನ ಹೊಂದಾಣಿಕೆ:** ವಿಪತ್ತು ಪರಿಹಾರಕ್ಕೆ ನಾಗರಿಕ ಸಂಸ್ಥೆಗಳೊಂದಿಗೆ ಸೈನ್ಯವನ್ನು ನಿಯೋಜಿಸಲು, ಜಿಲ್ಲೆಯ ಸಿವಿಲ್ ಅಧಿಕಾರಿಗಳು ಸಹಕಾರವನ್ನು ಕೈಗೊಳ್ಳಬೇಕು ಮತ್ತು ಪೊಲೀಸ್, ಆರೋಗ್ಯ ಮತ್ತು ಕುಟುಂಬ ಕಲ್ಯಾಣ, ಪಿಡಬ್ಲ್ಯೂಡಿ ಮತ್ತು ಪಿಇಇಡಿ ಮುಂತಾದ ಸಾಲು ಇಲಾಖೆಗಳ ಇಲಾಖೆಯ ಮುಖ್ಯಸ್ಥರಿಂದ ಅಲ್ಲ.

3. **ನೌಕಾಪಡೆ ಮತ್ತು ವಾಯುಪಡೆ ಕೂಡ ಕೆಲಸ ಮಾಡುತ್ತಿರುವಾಗ ಒಟ್ಟಾರೆ ಚವಾಬ್ದಾರಿ :** ಸೈನ್ಯದೊಂದಿಗೆ ವಿಪತ್ತು ಪರಿಹಾರದಲ್ಲಿ ನೌಕಾಪಡೆ ಮತ್ತು ವಾಯುಪಡೆಯು ತೊಡಗಿಸಿಕೊಂಡಾಗ, ಸೈನ್ಯದ ಮೇಲೆ ಕೆಲಸದ ಸಂಪೂರ್ಣ ಹೊಣೆಯಿರುತ್ತದೆ.

#### 5. ಸಶಸ್ತ್ರ ಪಡೆಗಳ ನಿಯೋಜನೆಯ ತತ್ವಗಳು

- **ಸಶಸ್ತ್ರ ಪಡೆಗಳ ನ್ಯಾಯೋಚಿತ ಬಳಕೆ:** ಸಶಸ್ತ್ರ ಪಡೆಗಳ ಸಹಾಯವನ್ನು ಕೆಲವು ಸಮಯದಲ್ಲಿ ಮಾತ್ರ ವಿನಂತಿಸಬೇಕು ನಾಗರಿಕ ಆಡಳಿತವು ಪರಿಸ್ಥಿತಿಯನ್ನು ತನ್ನ ಸಂಪನ್ಮೂಲಗಳಿಂದ ನಿರ್ವಹಿಸದಿದ್ದರೆ, ಇದು ಸಂಪೂರ್ಣವಾಗಿ ಅಗತ್ಯವಾಗುತ್ತದೆ. ವಿಕೋಪದ ಪ್ರಮಾಣವು ಬೇಡಿದರೆ, ಲಭ್ಯವಿರುವ ಎಲ್ಲಾ ಸಂಪನ್ಮೂಲಗಳನ್ನು ಏಕಕಾಲದಲ್ಲಿ ನಿಯೋಜಿಸ ಬೇಕಾಗುತ್ತದೆ.
- **ತಕ್ಷಣದ ಪ್ರತಿಕ್ರಿಯೆ:** ನೈಸರ್ಗಿಕ ಮತ್ತು ಇತರ ವಿಕೋಪಗಳು ಸಂಭವಿಸಿದಾಗ, ನೆರವು ನೀಡುವ ವೇಗವು ಪ್ರಾಮುಖ್ಯತೆಯನ್ನು ಹೊಂದಿದೆ. ಅಂತಹ ಸಂದರ್ಭಗಳಲ್ಲಿ ಸಹಾಯಕ್ಕಾಗಿ ಮುಂಚಿತವಾಗಿ ಅನುಮೋದನೆ ಯಾವಾಗಲೂ ಅಡ್ಡ ಬರಬಾರದು ಎಂಬುದು ಸ್ಪಷ್ಟವಾಗುತ್ತದೆ. ಅಂತಹ ಸಂದರ್ಭಗಳಲ್ಲಿ, ಸಹಾಯಕ್ಕಾಗಿ ಕೇಳಿದಾಗ, ಸೈನ್ಯವು ವಿಳಂಬವಿಲ್ಲದೆ ಅದನ್ನು ಒದಗಿಸಬೇಕು. ನೈಸರ್ಗಿಕ ಮತ್ತು ಇತರ ವಿಪತ್ತುಗಳ ಸಂದರ್ಭದಲ್ಲಿ ನೆರವುಗೆ ಸಂಬಂಧಿಸಿದಂತೆ ಪ್ರತ್ಯೇಕ ಸರ್ಕಾರದ ಅನುಮೋದನೆ ಅಗತ್ಯವಿಲ್ಲ.
- **ಕಮಾಂಡ್ ತುಕಡಿಗಳು:** ಸೈನ್ಯದ ಘಟಕಗಳು ಈ ಸಂದರ್ಭಗಳಲ್ಲಿ ಕಾರ್ಯನಿರ್ವಹಿಸುತ್ತಿರುವಾಗ ತಮ್ಮದೇ ಆದ ಕಮಾಂಡರ್‌ಗಳ ನೇತೃತ್ವದಲ್ಲಿ ಮುಂದುವರಿಯುತ್ತದೆ, ಮತ್ತು ಒದಗಿಸುವು ಸಹಾಯವು ಕಾರ್ಯದ ಆಧಾರದ ಮೇಲೆ ಆಧರಿಸಿರುತ್ತದೆ.
- **ಕೌಶ್ಯ ಹೊಂದಿಲ್ಲದ ಕಾರ್ಯಗಳು ಇಲ್ಲ:** ಸೈನಿಕರಿಗೆ ಕಾರ್ಯಗಳನ್ನು ನಿಯೋಜಿಸುವಾಗ, ಅವರ ಕೌಶ್ಯಕ್ಕೆ ಅನುಗುಣವಾದ ಕಾರ್ಯಗಳಿಗೆ ಬಳಸಿಕೊಳ್ಳುವುದು ಎಂದು ನಿರೂಪಿಸಬೇಕು. ಉದಾ.ಮೃತದೇಹಗಳ ವಿಲೇವಾರಿಗಾಗಿ ಪಡೆಗಳನ್ನು ಬಳಸಬಾರದು.
- **ಕಾರ್ಯ ಆಧಾರಿತ ನೆರವಿನ ಬೇಡಿಕೆ :** ಸೈನ್ಯವನ್ನು ನೆರವಿಗಾಗಿ ಕೋರಿಕೊಳ್ಳುವಾಗ, ಕಾಲಮ್‌ಗಳು, ಎಂಜಿನಿಯರಗಳು ಮತ್ತು ವೈದ್ಯಕೀಯ ತಂಡಗಳ ಸಂಖ್ಯೆಯಲ್ಲಿ ಸಹಾಯವನ್ನು ಕೇಳಬಾರದು. ಬದಲಾಗಿ, ನಾಗರಿಕ ಆಡಳಿತವು ಕಾರ್ಯಗಳನ್ನು ಉಚ್ಚರಿಸಬೇಕು ಮತ್ತು ಕಾರ್ಯದ ಮಟ್ಟ, ಉಪಕರಣ ಮತ್ತು ಪರಿಸ್ಥಿತಿಯನ್ನು ನಿಭಾಯಿಸಲು ಅಳವಡಿಸಬೇಕಾದ ವಿಧಾನಗಳನ್ನು ನಿರ್ಧರಿಸಲು ಸೇನಾ ಅಧಿಕಾರಿಗಳಿಗೆ ಬಿಡಬೇಕು.
- **ನಿಯಮಿತ ಸಂಬಂಧ ಮತ್ತು ಹೊಂದಾಣಿಕೆ:** ಸಶಸ್ತ್ರ ಪಡೆಗಳ ಉದ್ಯೋಗದಿಂದ ಪಡೆದ ಅತ್ಯುತ್ತಮ ಅನುಕೂಲಗಳನ್ನು ಖಚಿತಪಡಿಸಿಕೊಳ್ಳಲು, ಎಲ್ಲಾ ಹಂತಗಳಲ್ಲಿ ನಿಯಮಿತವಾದ ಸಂಬಂಧ ಮತ್ತು ಹೊಂದಾಣಿಕೆಯನ್ನು ಮಾಡಬೇಕಾಗುವುದು ಅಗತ್ಯ ಮತ್ತು ಕೆಳಮಟ್ಟದಿಂದ ನಾಗರಿಕ ಆಡಳಿತ ಮತ್ತು ಸೇನೆಗೆ ಆಕಸ್ಮಿಕ ಯೋಜನೆಗಳನ್ನು ಮಾಡಬೇಕಾಗುತ್ತದೆ ಮತ್ತು ಪ್ರಸಾರ ಮಾಡಬೇಕಾಗುತ್ತದೆ.
- **ಮುಂದುವರೆದ ಯೋಜನೆ ಮತ್ತು ತರಬೇತಿ:** ದುರಂತಕ್ಕೆ ಒಳಗಾಗುವ ಪ್ರದೇಶಗಳಲ್ಲಿರುವ ಸೈನ್ಯದ ರಚನೆಗಳು ಎಲ್ಲಾ ಸಂಭವನೀಯ ಅನಿಶ್ಚಯತೆಗಳನ್ನು ಪೂರೈಸಲು ವಿವರವಾದ ಯೋಜನೆಗಳನ್ನು ಹೊಂದಿರಬೇಕು. ತುಕಡಿಗಳಿಗೆ ಚೆನ್ನಾಗಿ ವಿವರಿಸಬೇಕು ಮತ್ತು ಯಾವುದೇ ಆಕಸ್ಮಿಕತೆಯನ್ನು ಪೂರೈಸಲು ಸಿದ್ಧರಾಗಿರಬೇಕು. ಲಭ್ಯವಾಗಬೇಕಾದ ದುರ್ಬಲ ಪ್ರದೇಶಗಳ ನಕ್ಷೆಯನ್ನು ಬಳಸಿ ಅಲ್ಲಿ ಯೋಜನೆಯನ್ನು ಲಭ್ಯವಾಗಿಸಬೇಕು.
- **ಎಲ್ಲಾ ಲಭ್ಯವಿರುವ ಸಂಪನ್ಮೂಲಗಳ ಏಕೀಕರಣ:** ವಿಪತ್ತು ಪರಿಹಾರ ಯೋಜನೆಗಳನ್ನು ವಿಕಾಸಿಸುತ್ತಿರುವಾಗ ಲಭ್ಯವಿರುವ ಎಲ್ಲಾ ಸಂಪನ್ಮೂಲಗಳು, ಉಪಕರಣಗಳು, ಸೌಕರ್ಯಗಳು ಮತ್ತು ನಾಗರಿಕ ಆಡಳಿತ ಜೊತೆ ವೈದ್ಯಕೀಯ ಸಂಪನ್ಮೂಲಗಳು, ನಾಗರಿಕ ಸಂಸ್ಥೆಗಳು ಮತ್ತು ಎನ್‌ಜಿಒಗಳನ್ನು ಗಣನೆಗೆ ತೆಗೆದುಕೊಳ್ಳಬೇಕು. ಅತ್ಯುತ್ತಮ

ಫಲಿತಾಂಶವನ್ನು ಸಾಧಿಸಲು ಎಲ್ಲಾ ಸಂಪನ್ಮೂಲಗಳನ್ನು ಸಮಗ್ರಗೊಳಿಸಬೇಕು. ಹೊರಗಿನ ಏಜೆನ್ಸಿಗಳ ಸಹಾಯವನ್ನು ಲಭ್ಯವಿರುವ ಸಂಪನ್ಮೂಲಗಳ ಮೇಲೆ ವಿಧಿಸಬಹುದು.

- ಕೋರಿಕೆಯ ಕೊನೆಗೊಳ್ಳಿಸುವಿಕೆ: ವಿಪತ್ತು-ಪೀಡಿತ ಪ್ರದೇಶದ ಪರಿಸ್ಥಿತಿ ನಾಗರಿಕ ಆಡಳಿತದ ನಿಯಂತ್ರಣಕ್ಕೆ ಬಂದ ತಕ್ಷಣ , ಸಶಸ್ತ್ರ ಪಡೆಗಳು ಬೇಡಿಕೆಯ ಅಗತ್ಯವನ್ನು ನಿಲ್ಲಿಸಬೇಕು.

ವಿವಿಧ ವಿಶೋಪಗಳಿಗೆ ಪ್ರತಿಕ್ರಿಯಾ ಯೋಜನೆಗಳು

ಬರ ಪರಿಸ್ಥಿತಿ

ಬರದ ಸಂದರ್ಭದಲ್ಲಿ ವಿಶೋಪ ನಿರ್ವಹಣೆಗೆ ಕಾರ್ಯಪಡೆ :

ಎಇಇ, ಪಿಡಬ್ಲ್ಯೂಡಿ	ಎಇಇ,ಪಿ.ಪಾ	ತಹಸೀಲ್ದಾರರು	ತಾಲ್ಲೂಕು ವೈದ್ಯಾಧಿಕಾರಿ	ಎಇಇ,ಎಮ್‌ಐ	ಪ್ರಾಣಿ ಸಂಗ್ರಹಣೆ & ಪಶುವೈದ್ಯ ಸೇವೆಗಳು
ಅಗತ್ಯವಿರುವ ನೊಂದವರಿಗೆ ಉದೋಗ್ಯ ಸೃಷ್ಟಿಮಾಡುವುದು	ಪೀಡಿತ ಪ್ರದೇಶಗಳಿಗೆ ಕುಡಿಯುವ ನೀರು ಒದಗಿಸುವುದು	ಕುಡಿಯುವ ನೀರು, ಆಹಾರ, ಹಾಲು ಒದಗಿಸುವುದು	ಪ್ರಾ.ಆ.ಕೇ ಗಳೊಂದಿಗೆ ಸಂಘಟಿಸುವುದು ಮತ್ತು ವೈದ್ಯಕೀಯ ಪರಿಹಾರ ಒದಗಿಸುವುದು ಮತ್ತು ಅಗತ್ಯವಿದ್ದರೆ ವೈದ್ಯಕೀಯ ಶಿಬಿರಗಳನ್ನು ಸ್ಥಾಪಿಸುವುದು	ಅಗತ್ಯವಿರುವ ನೊಂದವರಿಗೆ ಉದೋಗ್ಯ ಸೃಷ್ಟಿಮಾಡುವುದು	ಜಾನುವಾರುಗಳಿಗೆ ಮೇವು ಮತ್ತು ಪಶುವೈದ್ಯ ಸೇವೆಗಳನ್ನು ಒದಗಿಸಲು

ಮಳೆ ಕಡಿಮೆಯ ಸಂದರ್ಭದಲ್ಲಿ ದಾವಣಗೆರೆ ಮತ್ತು ಜಿಲ್ಲೆಯ ತಾಲ್ಲೂಕುಗಳು ಕುಡಿಯುವ ನೀರಿನ ಸಮಸ್ಯೆಯನ್ನು ಎದುರಿಸುತ್ತವೆ. ಉತ್ತಮ ಸ್ಥಿತಿಯಲ್ಲಿ ಇರದ ಕೊಳವೆ ಬಾವಿಗಳು ಮತ್ತು ಪೈಪ್‌ಲೈನ್ ಗಳನ್ನು ಸರಿಮಾಡಿಸಲು ಜಿಲ್ಲೆಯ ಪಂಚಾಯಿತಿ ಮತ್ತು ನಗರಸಭೆಗಳಿಗೆ ಆದೇಶ ನೀಡಲಾಗುವುದು. ಕುಡಿಯುವ ನೀರು ಸರಬರಾಜು ಯೋಜನೆಯಡಿ ಜಿಲ್ಲಾ ಪಂಚಾಯಿತಿ ಮತ್ತು ಇಂಜಿನಿಯರಿಂಗ್ ಇಲಾಹೆಯ ಮೂಲಕ ಹೊಸ ಕೊಳವೆ ಬಾವಿಗಳನ್ನು ತೆಗೆಯಲಾಗುವುದು. ನೀರನ್ನು ಪೋಷಿಸಿ ಮಾಡದಂತೆ ಜನರಲ್ಲಿ ಜಾಗೃತಿ ಮೂಡಿಸಬೇಕು ಮತ್ತು ಹೊಸ ಕೊಳವೆಬಾವಿ ಕೊರೆಯಲು ಹೊಸ ಸ್ಥಳಗಳನ್ನು ಗುರುತಿಸುವುದು. ಹೋಬಳಿ ಪ್ರಧಾನ ಕಾರ್ಯಾಲಯಗಳಲ್ಲಿ ಗೋಶಾಲೆಗಳನ್ನು ತೆರೆಯಲು ಸ್ಥಳಗಳನ್ನು ಗುರುತಿಸುವುದು. ಕೆಎಸ್‌ಎಫ್‌ಸಿ ಮತ್ತು ಎಫ್‌ಸಿಐ ಗೋದಾಮುಗಳಲ್ಲಿ ಆಹಾರ ಧಾನ್ಯಗಳ ಸಂಗ್ರಹಣೆ. ಜಿಲ್ಲೆಯಲ್ಲಿನ ಆ ರೀತಿಯ ಗೋದಾಮುಗಳ ಪಟ್ಟಿ ಮಾಡುವುದು ಮತ್ತು ಅವುಗಳ ಸಂಗ್ರಹಣಾ ಸಾಮರ್ಥ್ಯ ದ ಮೇಲೆ ಆಗಾಲೇ ಜಿಲ್ಲಾ ಆಡಳಿತದಿಂದ ಕೆಲಸ ಮಾಡಲಾಗಿದೆ. ಸಾಮಾನ್ಯವಾಗಿ ಬರದ ಸಮಯದಲ್ಲಿ ಜಿಲ್ಲೆಯ ತಾಲ್ಲೂಕಿನ ಜನರು ಉದ್ಯೋಗದ ಹುಡುಕಾಟದಲ್ಲಿ ಹಳ್ಳಿಗಳನ್ನು ತೊರೆಯುತ್ತಾರೆ. ಅದರಿಂದ ಹೊಳು ಎತ್ತಬೇಕಾಗಿರುವ ಕೆರೆಗಳು, ಬೇಕಾಗಿರುವ ಹಣ, ಕೂಲಿಕಾರ್ಮಿಕರ ಪಟ್ಟಿಯನ್ನು ತಯಾರಿಸಲಾಗಿದೆ. ಸಾಮಾನ್ಯವಾಗಿ ಕೆಲಸದ ಹುಡುಕಾಟದಲ್ಲಿ ಉರುಬಿಡುವ ಕೂಲಿಯಾಳುಗಳ ಪಟ್ಟಿಯನ್ನು ಪಡೆಯಲು ಗ್ರಾಮ ಪಂಚಾಯಿತಿಗೆ ಆದೇಶಿಸಲಾಗಿದೆ.

ಬರದ ಮೇಲ್ವಿಚಾರಣೆ

ಜಿಲ್ಲೆಯ ಆಗಾಗ್ಗೆ ಬರಗಾಲಕ್ಕೆ ಒಳಗಾಗುವುದರಿಂದ, ಬರದ ಸಂದರ್ಭದಲ್ಲಿ ಪರಿಸ್ಥಿತಿಯ ಮೇಲ್ವಿಚಾರಣೆಗೆ ಒತ್ತು ನೀಡಲಾಗಿದೆ. ಬರ-ಪೀಡಿತ ಹಳ್ಳಿಗಳ ಮತ್ತು ತಾಲ್ಲೂಕುಗಳ ಗುರುತಿಸುವಿಕೆಯನ್ನು ಮಾಡಲಾಗುತ್ತದೆ ಮತ್ತು ಅನಿಶ್ಚಿತ ಯೋಜನೆಗಳನ್ನು ಅಳವಡಿಸಲಾಗಿದೆ. ಬರ / ಜಲಕ್ಷಾಮವನ್ನು ಎದುರಿಸಲು ಪಂಚಾಯಿತಿ ಕಛೇರಿಗಳ ಮೂಲಕ ಈ ಕೆಳಗಿನ ಕ್ರಮಗಳನ್ನು ನಿಯಮಿತವಾಗಿ ಜಿಲ್ಲಾ ಆಡಳಿತದಿಂದ ತೆಗೆದುಕೊಳ್ಳಲಾಗಿದೆ:

- ಕೊಳವೆ ಬಾವಿಗಳನ್ನು ಕೊರೆಯುವುದು.

- ಅಗತ್ಯ ಬಿದ್ದಾಗ ಹ್ಯಾಂಡ್‌ಪಂಪ್ ಮತ್ತು ಮೋಟಾರ್‌ಪಂಪ್‌ಗಳನ್ನು ಒದಗಿಸುವುದು
- ಅಸ್ತಿತ್ವದಲ್ಲಿರುವ ಹ್ಯಾಂಡ್‌ಪಂಪ್ ಮತ್ತು ಮೋಟಾರ್‌ಪಂಪ್‌ಗಳನ್ನು ರಿಪೇರಿ ಮಾಡಿಸುವುದು.
- ಬಾವಿಗಳನ್ನು ಕೊರೆಯುವುದು. ನೀರು ಸರಬರಾಜಿನ ಪೈಪ್‌ಲೈನ್ ಗಳನ್ನು ಒದಗಿಸುವುದು.
- ತೊಂದರೆ ಇರುವ ಪ್ರದೇಶಗಳಲ್ಲಿ ನೀರಿನ ಟ್ಯಾಂಕರ್ ಮತ್ತು ಇತರ ವಿಧಾನಗಳ ಮೂಲಕ ನೀರು ಒದಗಿಸುವುದು.
- ಎಲ್ಲಾ ಬ್ಲಾಕ್ ಮಟ್ಟಗಳಲ್ಲಿ ನೀರು ಶೇಖರಣಾ ಸೌಲಭ್ಯಗಳನ್ನು ಒದಗಿಸುವುದು.

ಕುಡಿಯುವ ನೀರು ಮತ್ತು ನೀರಿನಿಂದ ಉಂಟಾಗುವ ರೋಗಗಳು ಆರೋಗ್ಯಕ್ಕೆ ಅಪಾಯಗಳನ್ನು ಉಂಟುಮಾಡುವುದರಿಂದ ಕುಡಿಯುವ ನೀರು ಸೇವಿಸುವ ಮೊದಲು ಸರಿಯಾಗಿ ಶುದ್ಧೀಕರಿಸಿದೆ ಎಂದು ಖಚಿತ ಪಡಿಸಿಕೊಳ್ಳುವ ಮುಂಜಾಗ್ರತಾ ಕ್ರಮವನ್ನು ತೆಗೆದುಕೊಳ್ಳಬೇಕು. ಜಿಲ್ಲಾ ಆರೋಗ್ಯ ಅಧಿಕಾರಿಗಳು ಮತ್ತು ಜಿಲ್ಲಾ ಪಂಚಾಯಿತಿ ಇಲಾಖೆ ಕುಡಿಯುವ ನೀರು ಸರಬರಾಜಿನ ಮೇಲ್ವಿಚಾರಣೆ ನೋಡಿಕೊಳ್ಳುತ್ತದೆ ಮತ್ತು ನೀರು ಕುಡಿಯುವ ಗೊಳ್ಳುವ ಸಾಧ್ಯತೆ ಇಲ್ಲ ಎಂದು ಖಚಿತ ಪಡಿಸಿಕೊಳ್ಳಬೇಕು.

**ಬರದ ಸಂದರ್ಭದಲ್ಲಿ ಆಹಾರ ಮತ್ತು ಮೇವಿನ ಪೂರೈಕೆ :**

ಬರ / ಜಲಕ್ಷಾಮವು ಚಕ್ರೀಯ ಪರಿಣಾಮವನ್ನು ಹೊಂದಿರುವುದರಿಂದ ಆಹಾರ, ನೀರು,

ಉದ್ಯೋಗ, ಇತ್ಯಾದಿಗಳು ಬತ್ತಿ ಹೋಗುತ್ತವೆ. ಮಣ್ಣಿನ ತೇವಾಂಶದ ಅಭಾವದಿಂದ ಆಹಾರ ಮತ್ತು ಮೇವು ಕೊರತೆಯಾಗುತ್ತದೆ.

ಬರ / ಜಲಕ್ಷಾಮದ ಸಮಯದಲ್ಲಿ ಕೆಳಗಿನ ಪ್ರಮುಖ ಕ್ಷೇತ್ರಗಳಲ್ಲಿ ಗಮನ ಹರಿಸಬೇಕು :

- ಜಲ ಸಂರಕ್ಷಣೆ. ಅವಶ್ಯಕ ವಸ್ತುಗಳ ಸರಬರಾಜು, ಉದ್ಯೋಗ ಸೃಷ್ಟಿ
- ಮುನ್ನೆಚ್ಚರಿಕೆ ವ್ಯವಸ್ಥೆ. ಆರೋಗ್ಯ ಕಾಳಜಿ. ಸಮಾಜದ ಬಡ ವರ್ಗಗಳಿಗೆ ಒತ್ತು ನೀಡುವುದು
- ಟ್ಯಾಂಕರ್ ಇತ್ಯಾದಿಗಳ ಮೂಲಕ ದೂರದ ಪ್ರದೇಶಗಳಿಗೆ ನೀರು ಸರಬರಾಜು
- ನೀರಾವರಿಗಿಂತ ಕುಡಿಯುವ ನೀರಿಗೆ ಆದ್ಯತೆ, ಎನ್‌ಜಿಒ ಗಳ ಸ್ವಯಂಸೇವಕರು ಮತ್ತು ಯುವಕರಿಗೆ ತರಬೇತಿ.

ಬರದ ಪರಿಸ್ಥಿತಿಯನ್ನು ನಿಭಾಯಿಸಲು ಜಿಲ್ಲಾಡಳಿತವು ಕಾರ್ಯ ಯೋಜನೆಯನ್ನು ರಚಿಸುತ್ತದೆ. ನೀರಿನ ಸರಬರಾಜು ಇಲಾಖೆ, ಜಿ.ಪಿ. ಟಿ.ಪಿ. ನಗರಸಭೆ ನಿಗಮಗಳು, ನೀರಾವರಿ ಇಲಾಖೆ ಮತ್ತು ಆರೋಗ್ಯ ಇಲಾಖೆಗಳ ಜೊತೆ ಸಮನ್ವಯದಲ್ಲಿ ಸಾಕಷ್ಟು ಪ್ರಮಾಣದ ಕುಡಿಯುವ ನೀರಿನ ಲಭ್ಯತೆಯನ್ನು ಖಚಿತಪಡಿಸಿಕೊಳ್ಳಲು ಯೋಜನೆಯನ್ನು ತಯಾರಿಸಲಾಗಿದೆ.

**ಆಹಾರ:** ಆಹಾರ ಮತ್ತು ನಾಗರಿಕ ಸರಬರಾಜು ಇಲಾಖೆಯು ಬರದ ಪರಿಸ್ಥಿತಿಯನ್ನು ಎದುರಿಸಲು ಸಿದ್ಧತೆಯಲ್ಲಿ ಇರುತ್ತದೆ ಮತ್ತು ಲಭ್ಯವಿರುವ ಆಹಾರ ಧಾನ್ಯಗಳ ಸಂಗ್ರಹಣೆಯ ದಾಖಲಾತಿಯನ್ನು ನಿರ್ವಹಿಸುತ್ತದೆ.

**ಆರೋಗ್ಯ:** ಬರದ ಪರಿಸ್ಥಿತಿಯಲ್ಲಿ ವ್ಯವಹರಿಸಲು ಆರೋಗ್ಯ ಇಲಾಖೆಯು ತರಬೇತಿ ಪಡೆದ ಸಿಬ್ಬಂದಿಗಳನ್ನು ಹೊಂದಿದೆ ಮತ್ತು ಮೂಲ ಸಮಿತಿಯ ಒಂದು ಅಂಗವನ್ನು ರಚಿಸುತ್ತದೆ.

**ಮೇವು:** ಮುಂಬರುವ ಬರದ ಪರಿಸ್ಥಿತಿಗಾಗಿ ಜಾನುವಾರುಗಳಿಗೆ ಮೇವು ಸಂಗ್ರಹಿಸಲಾಗಿದೆ ಎಂದು ಖಚಿತ ಪಡಿಸಿಕೊಳ್ಳಲು ಸೂಕ್ತ ಕ್ರಮ ತೆಗೆದುಕೊಳ್ಳುತ್ತದೆ.

**ಪಶು ವೈದ್ಯಕೀಯ ಸೌಲಭ್ಯಗಳು:** ದನ ಮತ್ತು ಜಾನುವಾರುಗಳ ಜೀವರಕ್ಷಣಾ ಔಷಧಿಗಳ ಸಾಕಷ್ಟು ಸಂಗ್ರಹಣೆಗಾಗಿ ವೈದ್ಯಕೀಯ ಇಲಾಖೆಗೆ ಆದೇಶ ನೀಡಲಾಗಿದೆ.

**ಇಂಟರ್ ಮಿನಿಸ್ಟರಲ್ ಟೀಮ್ ( ಐಎಮ್‌ಸಿಟಿ) ಮತ್ತು ಕ್ಯಾಬಿನೆಟ್ ಉಪ ಸಮಿತಿಯ ಸದಸ್ಯರ ಭೇಟಿ ಮತ್ತು ಬರದ ಪರಿಸ್ಥಿತಿಯ ವಿಶ್ಲೇಷಣೆ :**

**ಭೂಮಿ ಪರಿಹಾರ ತಂತ್ರಾಂಶ**

ಭೂಮಿ ಹಾಗೂ ನಗರ ಆಸ್ತಿ ಮಾ ಲೀಕತ್ಯ ದಾಖಲೆ (ಅರ್ಬನ್ ಪ್ರಾಪರ್ಟಿ ಓನರ್‌ಶಿಪ್ ರೆಕಾರ್ಡ್ಸ್) ಸಹ ಯೋಗದೊಂದಿಗೆ ರಾಜ್ಯ ಕಂದಾಯ ಇಲಾಖೆಯ ವಿಪತ್ತು ನಿರ್ವಹಣಾ ವಿ ಭಾಗವು ರೈತರ ಆಧಾರ್ ಸಂಖ್ಯೆ ಆಧರಿಸಿ ಅಂತರ್ಜಾಲ ಆಧಾರಿತ ಪರಿಹಾರ ತಂತ್ರಾಂಶದ ಮೂಲಕ ರೈತರ ಬ್ಯಾಂಕ್ ಖಾತೆಗಳಿಗೆ ನೇರವಾಗಿ ಇನ್‌ಪುಟ್ ಸಬ್ಸಿಡಿ ವರ್ಗಾವಣೆ ಮಾಡುವ ರಾಜ್ಯ ಸರ್ಕಾರದ ಈ ಕ್ರಮ ಇಡೀ ಭಾರತದಲ್ಲೇ ವಿಭಿನ್ನ ಮತ್ತು ವಿಶಿಷ್ಟ ಪ್ರಯೋಗವಾಗಿದೆ.

ಇನ್‌ಫುಟ್ ಸಬ್ಸಿಡಿ : ಎಲ್ಲಾ ಅರ್ಹ ಫಲಾನುಭವಿಗಳಿಗೆ ಇನ್‌ಫುಟ್ ಸಬ್ಸಿಡಿ ವಿತರಿಸಲಾಗುವುದು. ಬರದ ಪರಿಣಾಮದಿಂದ ರೈತರ ಜಮೀನಿನಲ್ಲಿ ಬಿತ್ತನೆಯಾದ ಬೆಳೆಯು ಶೇಕಡಾ 33 ಕ್ಕಿಂತಲೂ ಹೆಚ್ಚು ಹಾನಿಯಾಗಿದ್ದಲ್ಲಿ ಕೇಂದ್ರ ಸರ್ಕಾರದ ಮಾರ್ಗಸೂಚಿ ಯಂತೆ ಮಳೆಯಾಶ್ರಿತ ಬೆಳೆಗೆ ಪ್ರತಿ ಹೆಕ್ಟೇರ್‌ಗೆ 6,800 ರೂ., ನೀರಾವರಿ ಬೆಳೆಗೆ ಪ್ರತಿ ಹೆಕ್ಟೇರ್‌ಗೆ 13,500 ರೂ., ಬಹುವಾರ್ಷಿಕ ಬೆಳೆಗೆ ಪ್ರತಿ ಹೆಕ್ಟೇರ್‌ಗೆ 18,000 ರೂ. ಇನ್‌ಫುಟ್ ಸಬ್ಸಿಡಿಯನ್ನು ಗರಿಷ್ಠ ಎರಡು ಹೆಕ್ಟೇರ್ ಭೂಮಿಗೆ ಸೀಮಿತಗೊಳಿಸಿ ವಿತರಿಸಲಾಗುವುದು.

**ಪರಿಚಯ:**

ಪರಿಹಾರ ತಂತ್ರಾಂಶವು ವೆಬ್ ಆಧಾರಿತವಾಗಿದ್ದು, ಇನ್ ಫುಟ್ ಸಬ್ಸಿಡಿ ಉದ್ದೇಶಕ್ಕಾಗಿ ರೈತರ ಜಮೀನಿನ ವಿವರಗಳು, ಬೆಳೆ ವಿವರಗಳು, ಆಧಾರ್ ವಿವರಗಳು ಹಾಗೂ ಬ್ಯಾಂಕ್ ಖಾತೆಯ ವಿವರಗಳ ಡಾಟಾವನ್ನು ನಮೂದಿಸಿ ಅನುಮೋದಿಸಲು ಬಳಸಬಹುದಾಗಿದೆ. ವೆಬ್ ಸೈಟ್ ವಿಳಾಸ : <http://landrecords.karnataka.gov.in/parihara>

**ಪ್ರಮುಖ ಅಂಶಗಳು :**

- ಜಮೀನಿನ ವಿವರಗಳನ್ನು ಭೂಮಿ ದತ್ತಾಂಶದಿಂದ ಪಡೆದು ದಾಖಲಿಸುವ ಸೌಕರ್ಯ
- ಬೆಳೆ ವಿವರಗಳು, ಬೆಳೆ ವಿಸ್ತೀರ್ಣ ಹಾಗೂ ಹಾನಿಗಳಿಗಾದ ವಿಸ್ತೀರ್ಣ ದಾಖಲಿಸುವ ಸೌಕರ್ಯ
- ಆಧಾರ್ ವಿವರಗಳನ್ನು ದಾಖಲಿಸುವ ಸೌಕರ್ಯ
- ಬ್ಯಾಂಕ್ ಖಾತೆಯ ವಿವರಗಳನ್ನು ದಾಖಲಿಸುವ ಸೌಕರ್ಯ

**ಡಾಟಾ ನಮೂದಿಸುವ ಬಗ್ಗೆ - ಆಪರೇಟರ್ :**

ಒಮ್ಮೆ ತಂತ್ರಾಂಶಕ್ಕೆ ಆಪರೇಟರನು ಪ್ರವೇಶಿಸಿದಾಗ ಕೆಳಕಂಡ ಆಯ್ಕೆಗಳು ಇರುತ್ತವೆ.

- New ಹೊಸ - ಹೊಸದಾಗಿ ಡಾಟಾ ಎಂಟ್ರಿ ಮಾಡಲು ಬಳಸಬಹುದಾಗಿದೆ
- View ವೀಕ್ಷಣೆ - ಆಯ್ದು ವಿನಂತಿಯನ್ನು ವೀಕ್ಷಿಸಲು ಈ ಆಯ್ಕೆಯನ್ನು ಉಪಯೋಗಿಸಬಹುದಾಗಿದೆ.

ಒಮ್ಮೆ ಉಳಿಸಿದ ಡಾಟಾದಲ್ಲಿ ಚೆಕ್ ಲಿಸ್ಟ್ ತೆಗೆಯುವ ಮೊದಲು ಎನಾದರೂ ಬದಲಾಯಿಸ ಬೇಕಾದ ಸಂದರ್ಭದಲ್ಲಿ ಅಥವಾ ಗ್ರಾಮಲೆಕ್ಕಿಗರು ವಾಪಸ್ ಕಳುಹಿಸಿದ ಕೋರಿಕೆಗಳಿಗೆ ಬದಲಾವಣೆಬೇಕಾದಲ್ಲಿ ವೀಕ್ಷಣೆ ಆಯ್ಕೆಯ ಮುಖಾಂತರ ವಿನಂತಿಯನ್ನು ವೀಕ್ಷಿಸಿ ಎಡಿಟ್ ಆಯ್ಕೆಯನ್ನು ಬಳಸಿ ಬದಲಾವಣೆ ಮಾಡ ಬಹುದಾಗಿರುತ್ತದೆ.

**ಜಮೀನಿನ ವಿವರಗಳ ನಮೂದು:**

ಡಾಟಾ ನಮೂದು ಪ್ರಾರಂಭಿಸಲು ಹೊಸ (New tab) ಟ್ಯಾಬ್ ಮೇಲೆ ಕ್ಲಿಕ್ ಮಾಡಬೇಕು ಚಿತ್ರ-2 ರಲ್ಲಿ ತೋರಿಸಿರುವಂತೆ . ಎಲ್ಲಾ ಡಾಟಾ ನಮೂದುಗಳನ್ನು ಒಂದೇ ಸ್ಕ್ರೀನ್ ನಲ್ಲೇ ನಿರ್ವಹಿಸಬಹುದಾಗಿದೆ. ಮೊದಲು ಜಮೀನಿನ ವಿವರಗಳನ್ನು ಭೂಮಿ ದತ್ತಾಂಶ ದಿಂದ ಪಡೆದು ದಾಖಲಿಸಬಹುದು. ಯಾವ ಗ್ರಾಮದ ಡಾಟಾವನ್ನು ನಮೂದು ಮಾಡಬೇಕಾಗಿದೆಯೋ ಆ ಹೋಬಳಿ, ಗ್ರಾಮದ ವೃತ್ತ ಹಾಗೂ ಗ್ರಾಮವನ್ನು ಆಯ್ಕೆ ಮಾಡಿ, ಸರ್ವೆ ನಂಬರನ್ನು ದಾಖಲಿಸಿ. ಈಗ ತಂತ್ರಾಂಶವು ಭೂಮಿ ದತ್ತಾಂಶಕ್ಕೆ ಸಂಪರ್ಕಿಸಿ ಹಿಸ್ಸಾ ನಂಬರನ್ನು ಪಡೆದು ತೋರಿಸುತ್ತದೆ. ಸರ್ವೆ ನಂಬರಿನ ಅಕ್ಷರ ಭಾಗ ಹಾಗೂ ಹಿಸ್ಸಾ ನಂಬರನ್ನು ಆಯ್ಕೆ ಮಾಡಿ ಚಿತ್ರ 3 ರಲ್ಲಿ ತೋರಿಸಿರುವಂತೆ.

**ಆಧಾರ್ ವಿವರಗಳ ನಮೂದು:**

- ಆಧಾರ್ ವಿವರಗಳನ್ನು 2 ರೀತಿಯಾಗಿ ನಮೂದಿಸಬಹುದು (1) ಡಾಟಾ ಎಂಟ್ರಿ ಮಾಡುವ ಮುಖಾಂತರ (2) ಬಾರ್ ಕೋಡ್ ನಿಂದ ಆಧಾರ್ ಕಾರ್ಡಿನಲ್ಲಿರುವ ಡಾಟಾವನ್ನು ರೀಡ್ ಮಾಡಿ ಪಡೆದುಕೊಳ್ಳುವುದು.
- ಡಾಟಾ ಎಂಟ್ರಿ ಮಾಡುವುದಾದರೆ, ಆಪರೇಟರನು ಆಧಾರ್ ನಂಬರ್ ಮತ್ತು ಆಧಾರ್ ಕಾರ್ಡ್ ನಲ್ಲಿರುವಂತೆಯೇ ಹೆಸರನ್ನು ನಮೂದಿಸಬೇಕು. ನಂತರ ಆಧಾರ್ ಕಾರ್ಡ್ ನಲ್ಲಿರುವ ಹೆಸರು ಮತ್ತು ಗ್ರಾಮಲೆಕ್ಕಿಗರ ವರದಿಯಲ್ಲಿರುವಂತೆಯೇ ಇದೆಯೇ ಎಂಬ ಪ್ರಶ್ನೆಗೆ ಹೌದು ಎಂದು ಸಲೆಕ್ಟ್ ಆಗಿರುತ್ತದೆ.

**ಬ್ಯಾಂಕ್ ವಿವರಗಳ ನಮೂದು:** ಬ್ಯಾಂಕಿನ ಐ.ಎಫ್.ಎಸ್.ಸಿ ಕೋಡನ್ನು ಮೊದಲು ನಮೂದಿಸಬೇಕು ನಂತರ ಬ್ಯಾಂಕಿನ ವಿವರಗಳಾದ ಜಿಲ್ಲೆ, ತಾಲ್ಲೂಕು, ಬ್ಯಾಂಕಿನ ಹೆಸರು ಹಾಗೂ ಶಾಖೆಯ ಹೆಸರುಗಳು ನಕಲುಗೊಳ್ಳುತ್ತವೆ. ಐ.ಎಫ್.ಎಸ್.ಸಿ ಕೋಡ್ ಗೊತ್ತಿಲ್ಲದಿದ್ದರೆ ಟಾಗಲ್ ( ) ಬಟನ್ ಮೇಲೆ ಕ್ಲಿಕ್ಕಿಸಿದರೆ ಬ್ಯಾಂಕಿನ ವಿವರಗಳಾದ ಜಿಲ್ಲೆ, ತಾಲ್ಲೂಕು, ಬ್ಯಾಂಕಿನ ಹೆಸರು ಹಾಗೂ ಶಾಖೆಯ ಹೆಸರುಗಳನ್ನು ಆಯ್ಕೆ ಮಾಡಿಕೊಳ್ಳಬಹುದು ಹಾಗೂ ಐ.ಎಫ್.ಎಸ್.ಸಿ ಕೋಡ್ ತನ್ನಿಂದ ತಾನೇ ನಕಲುಗೊಳ್ಳುತ್ತದೆ.

ಬೆಳೆ ವಿವರಗಳ ನಮೂದು: ಬೆಳೆ ವಿವರಗಳನ್ನು ನಮೂದಿಸಲು ಬೆಳೆಯ ಹೆಸರು ಹಾಗೂ ಬೆಳೆಯ ರೀತಿಯನ್ನು ಆಯ್ಕೆ ಮಾಡಿ, ಬೆಳೆಯ ವಿಸ್ತೀರ್ಣ ಹಾಗೂ ಬೆಳೆ ನಷ್ಟವಾದ ವಿಸ್ತೀರ್ಣ ವನ್ನು ನಮೂದಿಸಬೇಕು. ಬೆಳೆಯ ವಿಸ್ತೀರ್ಣವು ಸ್ವಾಧೀನದಾರನ ವಿಸ್ತೀರ್ಣಕ್ಕಿಂತ ಹೆಚ್ಚಿರಬಾರದು ಮತ್ತು ಬೆಳೆ ನಷ್ಟವಾದ ವಿಸ್ತೀರ್ಣವು ಬೆಳೆ ವಿಸ್ತೀರ್ಣಕ್ಕಿಂತ ಹೆಚ್ಚಿರಬಾರದು.

ಗ್ರಾಮಲೆಕ್ಕಿಗರ ಪರಿಶೀಲನೆ ಮತ್ತು ಅನುಮೋದನೆ:

ಡಾಟಾ ನಮೂದು ಕಾರ್ಯ ಮುಗಿಸಿ ಉಳಿಸಿದ ಎಲ್ಲಾ ವಿನಂತಿಗಳು ಅನುಮೋದನೆಗಾಗಿ ಗ್ರಾಮಲೆಕ್ಕಿಗರ ಲಾಗಿನ್ ಗೆ ವರ್ಗಾಹಿಸಲ್ಪಡುತ್ತವೆ. ಈಗ ಗ್ರಾಮಲೆಕ್ಕಿಗರು ವಿನಂತಿಯನ್ನು ಆಯ್ಕೆ ಮಾಡಿ ಪರಿಶೀಲಿಸಿ ಸರಿ ಇದ್ದರೆ ಅನುಮೋದಿಸಬಹುದು ಅಥವಾ ಏನಾದರೂ ದೋಷಗಳು ಕಂಡು ಬಂದಲ್ಲಿ ಸರಿಪಡಿಸಲು ವಾಪಸ್ ಆಪರೇಟರ್ ಲಾಗಿನ್ ಗೆ ಕಳುಹಿಸಬಹುದು. ತಮ್ಮ ಲಾಗಿನ್ ನಲ್ಲಿರುವ ಎಲ್ಲಾ ವಿನಂತಿಗಳನ್ನು Bulk Approve ಬಟನ್ ಮೇಲೆ ಕ್ಲಿಕ್ಕಿಸುವ ಮೂಲಕ ಒಮ್ಮೇಲೆ ಅನುಮೋದಿಸಬಹುದು. ಸಲೆಕ್ಟ್ ಬಟನ್ ಮೇಲೆ ಕ್ಲಿಕ್ಕಿಸಿ ಅನುಮೋದಿಸಬೇಕಾದ ವಿನಂತಿಯನ್ನು ಆಯ್ಕೆ ಮಾಡಿಕೊಳ್ಳಬೇಕು. ಇಲ್ಲಿ 2 ಬಟನ್ ಗಳಿರುತ್ತವೆ. • ಆಪ್ರೋವ್ ಬಟನ್ : ವಿನಂತಿಯನ್ನು ಅನುಮೋದಿಸಲು ಬಳಸಬಹುದು

• ಸೆಂಡ್ ಫಾರ್ ಕರೆಕ್ಷನ್ : ಏನಾದರೂ ದೋಷಗಳು ಕಂಡು ಬಂದಲ್ಲಿ ಸರಿಪಡಿಸಲು ವಾಪಸ್ ಆಪರೇಟರ್ ಲಾಗಿನ್ ಗೆ ಕಳುಹಿಸಬಹುದು. ಹೀಗೆ ವಾಪಾಸ್ ಕಳುಹಿಸಿದ ವಿನಂತಿಗಳನ್ನು ಆಪರೇಟರ್‌ನು ಎಡಿಟ್ ಆಯ್ಕೆಯನ್ನು ಉಪಯೋಗಿಸಿ ದೋಷಗಳನ್ನು ಸರಿಪಡಿಸಬಹುದು.

ರಾಯಚೂರು ಜಿಲ್ಲೆಯಲ್ಲಿ "ಭೂಮಿ ಪರಿಹಾರ" ಮೂಲಕ ಪರಿಹಾರ ನೀಡಿದ ವಿವರ				
ಕ್ರ.ಸಂ	ಅವಧಿ	ಪರಿಹಾರ ಪಡೆಯಲು ಅರ್ಹರಿರುವ ರೈತರು	ಪರಿಹಾರ ಪಡೆದ ರೈತರು	ಪರಿಹಾರ ನೀಡಿದ ಮೊತ್ತ (ರೂ.ಕೋಟಿಗಳಲ್ಲಿ)
1	ಮುಂಗಾರು (ಬರ)-2016-17	35678	35062	24.36
2	ಮುಂಗಾರು (ಪ್ರವಾಹ)-2016-17	400	351	0.40
3	ಹಿಂಗಾರು (ಬರ) 2016-17	83283	81606	62.51
4	ಮುಂಗಾರು (ಬರ)-2018-19	84523	79592	75.76
5	ಹಿಂಗಾರು (ಬರ) 2018-19	152150	0	0

ಪ್ರಧಾನ ಮಂತ್ರಿ ಫಸಲ್ ಭೀಮಾ ಯೋಜನೆ (ಬೆಳೆ ವಿಮೆ) 2016-17 ರಿಂದ 2018-19 ವರೆಗೆ								
ವರ್ಷ	ಅವಧಿ	ವಿಮೆಗೆ ಒಳಪಟ್ಟ ಒಟ್ಟು ರೈತರ ಸಂಖ್ಯೆ	ವಿಮೆಗೆ ಒಳಪಡುವ ಕ್ಷೇತ್ರ	ಸಂಸ್ಥೆಯಿಂದ ಸ್ವೀಕೃತವಾದ ಮೊತ್ತ(ರೂ.ಲಕ್ಷಗಳಲ್ಲಿ)		ಬಾಕಿ ಉಳಿದ ಮೊತ್ತ (ರೂ.ಲಕ್ಷಗಳಲ್ಲಿ)		ಸಂಸ್ಥೆಗಳು
				ಫಲಾನುಭವಿಗಳ ಸಂಖ್ಯೆ	ವಿತರಿಸಿದ ಮೊತ್ತ	ಬಾಕಿ ಫಲಾನುಭವಿಗಳ ಸಂಖ್ಯೆ	ಬಾಕಿ ಉಳಿದ ಮೊತ್ತ	
2016-17	ಮುಂಗಾರು	31496	145068	911	253.02	1811	345.28	USGIC
	ಹಿಂಗಾರು	95962	116762.88	50847	4272.75	18119	713.02	UIIC
	ಬೇಸಿಗೆ	917	1886.508	729	64.74	188	17.70	
2017-18	ಮುಂಗಾರು	22576	324584	6661	2276.00	0	0.00	AIC
	ಹಿಂಗಾರು & ಬೇಸಿಗೆ	750	512.8	243	68.24	507	16.13	IFFCO & TOKIO
2018-19	ಮುಂಗಾರು	86229	253136.18	5492	821.27	-	-	AIC
	ಹಿಂಗಾರು	41220	152559.37	-	-	-	-	AIC

**ಅಧ್ಯಾಯ-7**

**ರಾಯಚೂರು ಜಿಲ್ಲೆಯಲ್ಲಿ ಲಭ್ಯವಿರುವ ಉಪಕರಣಗಳು ಮತ್ತು ಸಂಪನ್ಮೂಲ**

ಜಿಲ್ಲಾ ಅಗ್ನಿಶಾಮಕ ದಳ ಮತ್ತು ತುರ್ತು ಸೇವಾ ಇಲಾಖೆ

Name	Designation	Experience	Exp. In DM	Office landline	Personal Mobile
. RAVINDRA GATGE.	DISTRICT FIRE OFFICER	5		08532235999	9740624022
SHASHIDHAR S NEELGAR	FIRE STATION OFFICER	3	Handled disaster management once	08532235999	9986613652
RAVIKUMAR N CHAWAN	FIRE STATION OFFICER	3	No experience	08535220777	9742978079
	FIRE STATION OFFICER	3	Handled disaster management once	08537257655	9740624022
BASAVARAJA KARALINGANNAR,	FIRE STATION OFFICER	3	Handled disaster management once	08531260101	9538800389
VENKATESH	FIRE STATION OFFICER	30	Good experience	08538220362	9900094498

**Water Sources Details in Fire & Emergency Services**

Resource Function	Source	Motor to pump water	Capacity (volume-liters))	collection point motorable	Nearest Village1 - name
FIRE FIGHTING	Tank	Electricity	25000		FIRE STATION DEODURGA
DRINKING WATER SUPPLY	Tank	Electricity	20000	Motor able	YARAMARAS.
FIRE & EMERGENCY	Tank	Electricity	20000	Motor able	FIRE STATION, RAICHUR
FIRE & EMERGENCY	Water tanker Tank	Electricity	4500	Motor able	Fire Station Lingasagur
FIRE & EMERGENCY	Water Lorry Tank	Electricity	9000	Motor able	Fire Station Lingasagur
FIRE & EMERGENCY	Water tanker Tank	Electricity	4500	Motor able	Fire Station Sindanoor
FIRE & EMERGENCY	Water Lorry	Electricity	9000	Motor able	Fire Station Sindanoor

### Totally Equipment in the District

Item Name	Item Description	Item Quantity and Unit	Specify locatn if not present at the departmt	Transportation Mode (Road, Train, Air, Water or
Bolt cutters	cutting	04	Fire station	Road
electricdrill	drilling	01	Fire station	Road
Circular saw	cutting	04	Fire station	Road
Chain saw	cutting	04	Fire station	Road
Hydrolic Cutter	Iron cuting	02	Fire station	Road
Cutter battery	battary	01	Fire station	Road
Hydrolic spreaders	spreading	02	Fire station	Road
spreaderbatory	battery	01	Fire station	Road
airlifting bag	lifting	04	Fire station	Road
Jack 5 ton	lifting	04	Fire station	Road
axe	cutting	04	Fire station	Road
inflatable light	lighting	05	Fire station	Road
searchlight	lighting	05	Fire station	Road
E.genaretor	power	05	Fire station	Road
Diving suit	Water resque	01	Fire station	Road
Under water B.A.setset	Water resque	02	Fire station	Road
Lifebuoy	Water resque	50	Fire station	Road
Life jackets	Water resque	50	Fire station	Road
B.A.sets	Resque	06	Fire station	Road
B.A.compressor	B.A.cylinder	03	Fire station	Road
Pump	Water	09	Fire station	Road
Ladder	Resque	06	Fire station	Road
CO2 fire extinguishers	First aid	10	Fire station	Road
Foam fire extinguishers	First aid	05	Fire station	Road
DCP fire extinguishers	First aid	05	Fire station	Road
Fire Tenders	Fire fight &	14	Fire station	Road
Resque tenders	Resqqe,	01	Fire station	Road
Fiber Boat & Suzuki Engien	Used for flood	02	SP Office	Road
Tube Boat & Suzuki Engien	Used for Flood	02	SP Office	Road
Engien Less Tube Boat	Used for flood	01	SP Office	Road
Life saving Jacket	Used for flood	53	SP Office	Road
Life saving Jacket	Used for flood	80	SP Office	Road
Search Lights	Any Disaster	48	SP Office	Road
Signal Byatan	Any Disaster	48	SP Office	Road
Ropes Bundal	Any Disaster	05	SP Office	Road
Tents	Any Disaster	02	SP Office	Road
Byaral	Any Disaster	2	SP Office	Road
Life Boye (Rings)	Any Disaster	25	SP Office	Road
SubMarsible Light	Used for flood	01	SP Office	Road
4 wheeler vehicle	Diesel	01	Home Guard	Road
Mini Bus Swaraz Mazda	Diesel	01	Home Guard	Road
JCB	Petrol	01	Police	Road

JCB	Petrol	01	Police	Road
Van	Petrol	01	Police	Road
JCB	Petrol	01	Police	Road
Jeep	Diesel	01	KSRTC	Road
Crane with ladder	Diesel	01	KSRTC	Road
Bus	Diesel	07	KSRTC	Road
Jeep	Diesel	01	RTO	Road
JCB	Diesel	03	RTO	Road
Crane with ladder	Diesel	02	RTO	Road
Maxi-Cab	Diesel	01	RTO	Road
Jeep	Diesel	02	RTO	Road
Qualis	KA 01 G3959	1	PWD Raichur	Road
Jeep	KA 36 G66	1	PWD Raichur	Road
Jeep	KA 25 G31	1	PWD Deodurga	Road
Jeep	KA 36 G61	1	PWD Manvi	Road
Jeep	KA 36 G229	1	PWD Sindhanoor	Road
Jeep	KA 36 G60	1	PWD Lingasugur	Road
Bolt cutters	Scissor type	2	RTPS Dept	NA
Air Lifting Bags	35 tons	01	RTPS Dept	Road
Search light	Dragon type	06	RTPS Dept	NA
Cranes-Heavy	5-25 Tons	05	RTPS Dept	Road
Breathing Apparatus-	Self contained	05	RTPS Dept	NA
Breathing Apparatus	Compressor	05	RTPS Dept	Road
Extension Ladder	Aluminium	02	RTPS Dept	Road
Fire Tender	3500ltrs	01	RTPS Dept	Road
Foam tender	500 ltrs	01	RTPS Dept	Road
Stretcher Normal	Std.	02	RTPS Dept	Road
Incubators-Children	Medical std.	01	RTPS Dept	Road
First aid kits	Box type	Available	RTPS Dept	NA
Portable Oxygen Cylinder	Medical Std.	16	RTPS Dept	Road
Portable ECG	Basic model	02	RTPS Dept	Road
Portable Suction unit	Basic model	06	RTPS Dept	Road
Defibrillator	Basic model	01	RTPS Dept	Road
Truck	Medium	07	RTPS Dept	Road
Mini Bus	16 seater	01	RTPS Dept	Road
Bus	35 seater	13	RTPS Dept	Road
Light Ambulance Van	Maruti Van	01	RTPS Dept	Road
Medium Ambulance Van	Swaraj Mazada Type	03	RTPS Dept	Road
Mobilization Truck	Medium size	01	RTPS Dept	Road
Water Tanker-Medium	6000 ltrs	01	RTPS Dept	Road



VHF Sets mobile	01km range	01	RTPS Dept	NA
Walkie Talkie sets	02km range	102	RTPS Dept	NA
V-SAT	BETEL model	01	RTPS Dept	NA
Mobile Phone GSM	BSNL service	175	RTPS Dept	NA
Video camera digital	Sony make	01	RTPS Dept	NA
NBC face Mask	Full face type	10	RTPS Dept	NA
Capping kit-chlorine leak	Arrestor type	03	RTPS Dept	NA
PH meter	Thermostat-electrode type	12	RTPS Dept	NA
Walkie Talkie Sets	VHF	46	Revenue Dept	NA

#### LIST OF JCB VEHICLES

Sl. No.	MV No.	Name & Address of the registered owner
1	KA-36/M3178	Janitha Constructions Ltd., No.13-5-2/87 Bhimaraya Colony Camp Raichur.
2	KA-36/M3203	S.Basavraj Ashinaya Nivas Adarsh Colony, Sindhnaur.
3.	KA-36/M-3329	Veerapakshappa Buddappa Bale R/o Masarkar Tq. Deodurga.
4	KA-36/M-3373	Mallikarjun S/o, B.Eranna R/o Udmagalkhanpur Tq. Raichur.
5.	KA-36/M-3379	Amerapur Mallikarjun H.No.7-2-78/5 Raichur Road, Deodurga.
6.	KA-36/M-3506	A.Basavraj S.o, A.Lingayya PWD Contractor H.No.8-1-614 Deodurga.
7	KA-36/M-2829	Virupakshappa Bale R/o, Masarkal Tq. Deodurga.
8	KA-36/M-2614	M.Eranna Class 1 Contractor FS Theatre Raichur Road Manvi.
9	KA-36/M-2925	Venkateshwar Rao Class-I Contractor Sai Nagar Gangavathi Road Sindhanur.
10	KA-36/M/2931	Ramangouda Police Patil, R/o, Nagarhal Ta. Lingasugur.

#### Details of Maxi-Cabs

Sl. No.	MV No.	Name & Address of the registered owner
1	KA-36/5306	Manjunath S/o, Shekharappa, H.No.140 Maski, Tq. Lingasugur
2	KA-36/5383	G.Amaresh S/o, Gundappa, R/o, Kasandoddi Tq. Manvi Dist. Raichur.
3	KA-36/5386	Ishwarayya S/o Earayya R/o, Near Tahasil Office, Lingasugur.
4	KA-36/5398	Mahadeva S/o, Kariyappa R/o, Devatagal Tq. Manvi.
5	KA-36/5402	Rachotaish Swamy S/o, basavaligayya Swamy R/o, Bagawat Tq. Manvi Dist. Raichur.
6	KA-36/4310	Zakeer Begum W/o, Khaja Mohinuddin Post. Maski Tq. Lingasugur

7	KA-36/5601	Smt.Shahin Begum W/o, Iqbal Hussain H.No.12-6-154 LBS Nagar Raichur.
8	KA-36/5611	Karunakar Reddy S/o, Ananthreddy H.No.1-4-1098/250 IDSMT Layour Raichur.
9	KA-36/5613	Rajashehar Gouda S/o, Bhojangouda R/o, Vajadambedi Gopalpur Post Tq. Deodurg.
10	KA-36/5659	Somashkhar S/o, Siddanna R/o, Honnatagi Post. Bommanal Tq. Deodurg.
11	KA-36/5683	Md.Layak S/o, Md.Suban R/o, Balaganoor Road Post. Maski Tq. Lingasugur
12	KA-36/5731	Veeranna S/o, Adeppa R/o Gonwar Tq. Sindhanur.
13	KA-36/5738	Yakappa Harijan S/o, Hanumanth R/o, Alabanoor Tq. Sindhanur.
14	KA-36/5749	Smt. Barigalatha W/o, K.T.Mani H.No.Type-E 191 RTPS Colony Shaktinagar. Tq. Raichur.
15	KA-36/5769	Adeppa S/o Nagappa Kurbur R/o, Donamardi Tq. Manvi.
16	KA-36/4505	Smt.S.Vijaya Laxmi W/o, S.Madivalppa R/o, Maski Tq. Lingasugur
17	KA-36/4512	Hanumavva W/o, Mudukappa K.Naik Near Narayan Ashram Canl Road Manvi.

**ರಾಯಚೂರು ಜಿಲ್ಲೆಯಲ್ಲಿರುವ ಬೋಟ್/ಹರಗೋಲುಗಳ ಮಾಹಿತಿ**

ರಬ್ಬರ್ ಬೋಟ್‌ಗಳು ಇರುವ ಸ್ಥಳ	ಸಂಪರ್ಕಿಸಬೇಕಾದ ಅಧಿಕಾರಿಗಳು	ಮೊಬೈಲ್ ನಂ
1 ಬೋಟ್:- ತಾಲೂಕು ಕಛೇರಿ ಅಗ್ನಿ ಶಾಮಕದಳ ಲಿಂಗನಗೂರು	ಶ್ರೀ ರವೀಂದ್ರ ಘಟಕ ಜಿಲ್ಲಾ ಅಗ್ನಿ ಶಾಮಕದಳ ಅಧಿಕಾರಿಗಳು ರಾಯಚೂರು	9740624022, 08532-235999, 101
2 ಬೋಟ್ ಗಳು : ವಿಪತ್ತು ನಿರ್ವಹಣಾ ಘಟಕ . ಜಿಲ್ಲಾ ಪೊಲೀಸ್ ವರಿಷ್ಠಾಧಿಕಾರಿಗಳ ಕಾರ್ಯಾಲಯ ರಾಯಚೂರು	ಶ್ರೀ ಕಾಶವನವರ . ಡಿ ಎಸ್.ಪಿ ರಾಯಚೂರು ಶ್ರೀ ವಿರುಪಾಕ್ಷಿ ಪೊಲೀಸ್ ಇಲಾಖೆ ರಾಯಚೂರು ಶ್ರೀ ಬಸವರಾಜ್.ASI ರಾಯಚೂರು	9480803806 9880461822 9741285764

ಯಾಪಲದಿನ್ನಿ ಪೊಲೀಸ್ ಠಾಣೆ:-

ಕ್ರ.ಸಂ	ಬೋಟುಗಳು	ಹರಗೋಲುಗಳು	ದೋಣಿಗಳು	ಮಾಲೀಕರ ಹೆಸರು & ವಿಳಾಸ	ನಾವಿಕರ ಹೆಸರು & ವಿಳಾಸ	ಸರಕಾರದ್ದು	ಖಾಸಗಿಯದು.
1	-	ಹರಗೋಲು	-	ಫೂಲ್ ರಂಗಪ್ಪ ವಯಾ: 50 ವರ್ಷ ಜಾ: ಕಬ್ಬೇರ್ ಉ: ಪುಟ್ಟಿ ಹಾಕುವದು ಸಾ: ಕೊರ್ತಕುಂದಾ	ಫೂಲ್ ರಂಗಪ್ಪ ವಯಾ: 50 ವರ್ಷ ಜಾ: ಕಬ್ಬೇರ್ ಉ: ಪುಟ್ಟಿ ಹಾಕುವದು ಸಾ: ಕೊರ್ತಕುಂದಾ	-	ಖಾಸಗಿ
2	-	ಹರಗೋಲು	-	ಜೇಗರಕಲ್ ನರಸಪ್ಪ ತಂದೆ ಹನುಮಂತಪ್ಪ ವಯಾ: 45 ವರ್ಷ ಜಾ: ಕಬ್ಬೇರ್ ಸಾ: ಕೊರ್ತಕುಂದಾ	ಜೇಗರಕಲ್ ನರಸಪ್ಪ ತಂದೆ ಹನುಮಂತಪ್ಪ ವಯಾ: 45 ವರ್ಷ ಜಾ: ಕಬ್ಬೇರ್ ಸಾ: ಕೊರ್ತಕುಂದಾ	-	ಖಾಸಗಿ
3	-	ಹರಗೋಲು	-	ಯರಕಲ್ ನರಸಿಂಹಲು ತಂದೆ ಜಂಗ್ಲೇಪ್ಪ ವಯಾ: 30 ವರ್ಷ ಜಾ: ಕೊರವರ ಸಾ: ಕೊರ್ತಕುಂದಾ	ಯರಕಲ್ ನರಸಿಂಹಲು ತಂದೆ ಜಂಗ್ಲೇಪ್ಪ ವಯಾ: 30 ವರ್ಷ ಜಾ: ಕೊರವರ ಸಾ: ಕೊರ್ತಕುಂದಾ	-	ಖಾಸಗಿ
4	-	ಹರಗೋಲು	-	ರಂಗನಾಥ ತಂದೆ ಗುಂಟೆಪ್ಪ ವಯಾ: 34 ವರ್ಷ ಜಾ: ಕಬ್ಬೇರ್ ಉ: ಒಕ್ಕಲುತನ ಸಾ: ಕೊರ್ತಕುಂದಾ ಮೊ.ನಂ	ರಂಗನಾಥ ತಂದೆ ಗುಂಟೆಪ್ಪ ವಯಾ: 34 ವರ್ಷ ಜಾ: ಕಬ್ಬೇರ್ ಉ: ಒಕ್ಕಲುತನ ಸಾ: ಕೊರ್ತಕುಂದಾ ಮೊ.ನಂ	-	ಖಾಸಗಿ

ಕ್ರ.ಸಂ	ಬೋಟಿಗಳು	ಹರಗೋಲುಗಳು	ದೋಣಿಗಳು	ಮಾಲೀಕರ ಹೆಸರು & ವಿಳಾಸ	ನಾವಿಕರ ಹೆಸರು & ವಿಳಾಸ	ಸರಕಾರದ್ದು	ಖಾಸಗಿಯದು.
				9341967002	9341967002		
5	-	ಹರಗೋಲು	-	ಶಿವರಾಜ ತಂದೆ ಕ್ರಿಷ್ಣಪ್ಪ ವಯಾ: 25 ವರ್ಷ ಜಾ: ಕಬ್ಬೇರ್ ಸಾ: ಡಿ.ರಾಂಪೂರು ಮೊ.ನಂ 8050771417	ಶಿವರಾಜ ತಂದೆ ಕ್ರಿಷ್ಣಪ್ಪ ವಯಾ: 25 ವರ್ಷ ಜಾ: ಕಬ್ಬೇರ್ ಸಾ: ಡಿ.ರಾಂಪೂರು ಮೊ.ನಂ 8050771417	-	ಖಾಸಗಿ
6	-	ಹರಗೋಲು	-	ರವಿ ತಂದೆ ನಾಗಪ್ಪ ವಯಾ: 30 ವರ್ಷ ಜಾ: ಕಬ್ಬೇರ್ ಸಾ: ಡಿ.ರಾಂಪೂರು	ರವಿ ತಂದೆ ನಾಗಪ್ಪ ವಯಾ: 30 ವರ್ಷ ಜಾ: ಕಬ್ಬೇರ್ ಸಾ: ಡಿ.ರಾಂಪೂರು	-	ಖಾಸಗಿ
7	-	ಹರಗೋಲು	-	ಲಕ್ಷ್ಮಣ ತಂದೆ ಲಿಂಗಪ್ಪ ಜಾ: ಕಬ್ಬೇರ್ ಸಾ: ಡಿ.ರಾಂಪೂರು ಮೊ.ನಂ 8123772675	ಲಕ್ಷ್ಮಣ ತಂದೆ ಲಿಂಗಪ್ಪ ಜಾ: ಕಬ್ಬೇರ್ ಸಾ: ಡಿ.ರಾಂಪೂರು ಮೊ.ನಂ 8123772675	-	ಖಾಸಗಿ
8	-	ಹರಗೋಲು	-	ದೇವೆಂದ್ರ ತಂದೆ ಲಿಂಗಪ್ಪ ಜಾ: ಕಬ್ಬೇರ್ ಸಾ: ಡಿ.ರಾಂಪೂರು (ಸದರಿ ಗ್ರಾಮದಲ್ಲಿರುವ ಹರಿಗೋಲುಗಳು ಮೀನುಹಿಡಿಯುವದಕ್ಕಾಗಿ ಬಳಸುತ್ತಿದ್ದು, ಜನರು ಪ್ರಯಾಣಿಸಲು ಬಳಸುವದಿಲ್ಲ)	ದೇವೆಂದ್ರ ತಂದೆ ಲಿಂಗಪ್ಪ ಜಾ: ಕಬ್ಬೇರ್ ಸಾ: ಡಿ.ರಾಂಪೂರು (ಸದರಿ ಗ್ರಾಮದಲ್ಲಿರುವ ಹರಿಗೋಲುಗಳು ಮೀನು ಹಿಡಿಯುವದಕ್ಕಾಗಿ ಬಳಸುತ್ತಿದ್ದು, ಜನರು ಪ್ರಯಾಣಿಸಲು ಬಳಸುವದಿಲ್ಲ)	-	ಖಾಸಗಿ
9	-	ಹರಗೋಲು	-	ವಿಶ್ವರಾಜ ತಂದೆ ಅಂಬಣ್ಣ ವಯಾ. 22 ವರ್ಷ, ಜಾತಿ. ಗೊಲ್ಲರ ಮೊ.ನಂ.9632213829	ವಿಶ್ವರಾಜ ತಂದೆ ಅಂಬಣ್ಣ ವಯಾ. 22 ವರ್ಷ, ಜಾತಿ. ಗೊಲ್ಲರ ಮೊ.ನಂ.9632213829	-	ಖಾಸಗಿ
10	-	ಹರಗೋಲು	-	ನರಸಿಂಹಲು ತಂದೆ ಅಂಬಣ್ಣ ವಯಾ. 30 ವರ್ಷ, ಜಾತಿ. ಗೊಲ್ಲರ ಮೊ.ನಂ. 9964410663	ನರಸಿಂಹಲು ತಂದೆ ಅಂಬಣ್ಣ ವಯಾ. 30 ವರ್ಷ, ಜಾತಿ. ಗೊಲ್ಲರ ಮೊ.ನಂ. 9964410663	-	ಖಾಸಗಿ
11	-	ಹರಗೋಲು	-	ಭೀಮೇಶ ತಂದೆ ಜಂಗಪ್ಪ ವಯಾ. 35 ವರ್ಷ ಜಾತಿ. ಗೊಲ್ಲರ ಮೊ.ನಂ. 8105034275.	ಭೀಮೇಶ ತಂದೆ ಜಂಗಪ್ಪ ವಯಾ. 35 ವರ್ಷ ಜಾತಿ. ಗೊಲ್ಲರ ಮೊ.ನಂ. 8105034275.	-	ಖಾಸಗಿ
12	-	ಹರಗೋಲು	-	ಕುರಮಣ್ಣ ತಂದೆ ನರಸಪ್ಪ ವಯಾ. 25 ವರ್ಷ ಜಾತಿ. ಗೊಲ್ಲರ ಮೊ.ನಂ.9740262709	ಕುರಮಣ್ಣ ತಂದೆ ನರಸಪ್ಪ ವಯಾ. 25 ವರ್ಷ ಜಾತಿ. ಗೊಲ್ಲರ ಮೊ.ನಂ. 9740262709	-	ಖಾಸಗಿ
13	-	ಹರಗೋಲು	-	ವೆಂಕಟೇಶ ತಂದೆ ಶಾಂತಪ್ಪ ವಯಾ. 26 ವರ್ಷ ಜಾತಿ. ಗೊಲ್ಲರ ಮೊ.ನಂ. 8105720653	ವೆಂಕಟೇಶ ತಂದೆ ಶಾಂತಪ್ಪ ವಯಾ. 26 ವರ್ಷ ಜಾತಿ. ಗೊಲ್ಲರ ಮೊ.ನಂ. 8105720653	-	ಖಾಸಗಿ
14	-	ಹರಗೋಲು	-	ಕುರಮಣ್ಣ ತಂದೆ ಸಾಯಣ್ಣ ವಯಾ. 23 ವರ್ಷ ಜಾತಿ. ಗೊಲ್ಲರ ಮೊ.ನಂ. 8971838338	ಕುರಮಣ್ಣ ತಂದೆ ಸಾಯಣ್ಣ ವಯಾ. 23 ವರ್ಷ ಜಾತಿ. ಗೊಲ್ಲರ ಮೊ.ನಂ. 8971838338	-	ಖಾಸಗಿ
15	-	ಹರಗೋಲು	-	ರಾಮು ತಂದೆ ತಿಮ್ಮಪ್ಪ ವಯಾ. 23 ವರ್ಷ, ಜಾತಿ. ನಾಯಕ್	ರಾಮು ತಂದೆ ತಿಮ್ಮಪ್ಪ ವಯಾ. 23 ವರ್ಷ, ಜಾತಿ.	-	ಖಾಸಗಿ

ಕ್ರ.ಸಂ	ಬೋಟಿಗಳು	ಹರಗೋಲುಗಳು	ದೋಣಿಗಳು	ಮಾಲೀಕರ ಹೆಸರು & ವಿಳಾಸ	ನಾವಿಕರ ಹೆಸರು & ವಿಳಾಸ	ಸರಕಾರದ್ದು	ಖಾಸಗಿಯದು.
					ನಾಯಕ್		
16	-	ಹರಗೋಲು	-	ಆಶಣ್ಣ ತಂದೆ ಗೆಜ್ಜಲಪ್ಪ ವಯಾ. 30 ವರ್ಷ, ಜಾತಿ. ಹರಿಜನ ಮೊ.ನಂ.9900212994.	ಆಶಣ್ಣ ತಂದೆ ಗೆಜ್ಜಲಪ್ಪ ವಯಾ. 30 ವರ್ಷ, ಜಾತಿ. ಹರಿಜನ ಮೊ.ನಂ.9900212994.	-	ಖಾಸಗಿ
17	-	ಹರಗೋಲು	-	ಆಂಜನಯ್ಯಾ ವಯಾ. 28 ವರ್ಷ, ಜಾತಿ. ಹರಿಜನ	ಆಂಜನಯ್ಯಾ ವಯಾ. 28 ವರ್ಷ, ಜಾತಿ. ಹರಿಜನ	-	ಖಾಸಗಿ
18	-	ಹರಗೋಲು	-	ನರಸಿಂಹಲು ತಂದೆ ನರಸಪ್ಪ ವಯಾ. 20 ವರ್ಷ, ಜಾತಿ. ಕಬ್ಬೇರ.	ನರಸಿಂಹಲು ತಂದೆ ನರಸಪ್ಪ ವಯಾ. 20 ವರ್ಷ, ಜಾತಿ. ಕಬ್ಬೇರ.	-	ಖಾಸಗಿ
19	-	ಹರಗೋಲು	-	ಚಿನ್ನಯ್ಯ ತಂದೆ ರೊಟ್ಟನ್ನ ವಯಾ. 28 ವರ್ಷ, ಜಾತಿ ಗೊಲ್ಲರ ಮೊ.ನಂ.9742547557.	ಚಿನ್ನಯ್ಯ ತಂದೆ ರೊಟ್ಟನ್ನ ವಯಾ. 28 ವರ್ಷ, ಜಾತಿ ಗೊಲ್ಲರ ಮೊ.ನಂ. 9742547557.	-	ಖಾಸಗಿ
20	-	-	ನಾಡ ದೋಣಿ	ನಾಗಪ್ಪ ತಂದೆ ಬುಡ್ಡೆ ನರಸಣ್ಣ ವಯಾ: 45 ವರ್ಷ ಜಾ: ಕಬ್ಬೇರ್ ಉ: ನಾವಿಕ ಸಾ: ಚಿನ್ನಕುರುಮಾ	ನಾಗಪ್ಪ ತಂದೆ ಬುಡ್ಡೆ ನರಸಣ್ಣ ವಯಾ: 45 ವರ್ಷ ಜಾ: ಕಬ್ಬೇರ್ ಉ: ನಾವಿಕ ಸಾ: ಚಿನ್ನಕುರುಮಾ	-	-
21	-	-	ನಾಡ ದೋಣಿ	ಶಂಕಪ್ಪ ತಂದೆ ರಾಮಣ್ಣ ವಯಾ: 45 ವರ್ಷ ಜಾ: ಕಬ್ಬೇರ್ ಉ: ನಾವಿಕ ಸಾ: ಚಿನ್ನಕುರುಮಾ	ಶಂಕಪ್ಪ ತಂದೆ ರಾಮಣ್ಣ ವಯಾ: 45 ವರ್ಷ ಜಾ: ಕಬ್ಬೇರ್ ಉ: ನಾವಿಕ ಸಾ: ಚಿನ್ನಕುರುಮಾ	-	-
22	-	-	ನಾಡ ದೋಣಿ	ವೆಂಕಟೇಶ ತಂದೆ ಹನುಮಂತ ವಯಾ: 25 ವರ್ಷ ಜಾ: ಹರಿಜನ ಉ: ನಾವಿಕ ಸಾ: ಚಿನ್ನಕುರುಮಾ	ವೆಂಕಟೇಶ ತಂದೆ ಹನುಮಂತ ವಯಾ: 25 ವರ್ಷ ಜಾ: ಹರಿಜನ ಉ: ನಾವಿಕ ಸಾ: ಚಿನ್ನಕುರುಮಾ	-	-
23	ದೋಣಿ	-	-	ವೆಂಕಟೇಶ ತಂದೆ ರಾಮಣ್ಣ ವಯಾ.30 ವರ್ಷ, ಜಾತಿ ಕಬ್ಬೇರ ಮೊ.ನಂ. 9732037008 ಸಾ. ಪೆದ್ದಕುರಮಾ ಗ್ರಾಮ	ವೆಂಕಟೇಶ ತಂದೆ ರಾಮಣ್ಣ ವಯಾ.30 ವರ್ಷ, ಜಾತಿ ಕಬ್ಬೇರ ಮೊ.ನಂ.9732037008. ಸಾ. ಪೆದ್ದಕುರಮಾ ಗ್ರಾಮ	-	-
	1	19	3				

**ಇಡಪನೂರು ಪೊಲೀಸ್ ಠಾಣೆ**

ಕ್ರ.ಸಂ.	ಬೋಟಿಗಳ	ಹರಗೋಲುಗಳು	ದೋಣಿಗಳು	ಮಾಲೀಕರ ಹೆಸರು & ವಿಳಾಸ	ನಾವಿಕರ ಹೆಸರು ವಿಳಾಸ	ಸರಕಾರದ್ದು	ಖಾಸಗಿಯದು
1	-	4	-	ವೆಂಕಟೇಶ ಸಾ   ಚಿಕ್ಕಮಂಚಾಲಿ ಮೊ.ನಂ. 8496996745	1)ಹಂಪಯ್ಯ ಮೊ.ನಂ. 9985289899 2) ಲಿಂಗೇಶ ಮೊ.ನಂ. 8520922830 3) ಈರಣ್ಣ ಮೊ.ನಂ. 9966678231 ಎಲ್ಲಾರೂ ಸಾ   ಚಿಕ್ಕಮಂಚಾಲಿ	-	ಹೌದು
2	-	3	-	ರಾಮಲಿಂಗ ಸಾ   ತುಂಗಭದ್ರ	1)ಹನುಮಂತ ಮೊ.ನಂ. 9741676508	-	ಹೌದು

				ಮೊ.ನಂ. 9972644458	2)ಕುಶಾಲ ಮೊ.ನಂ. 990097236 ಸಾ   ತುಂಗಭದ್ರ		
3	-	2	-	ಶಿವಪ್ಪ ಸಾ   ತಲಮಾರಿ ಮೊ.ನಂ. 9972418963	ಮಹಾದೇವ ಸಾ   ತಲಮಾರಿ ಮೊ.ನಂ. 9972421602	-	ಹೌದು
ಒಟ್ಟು	-	9	-				

**ಮಾನ್ವಿ ಪೊಲೀಸ್ ಠಾಣೆ**

ಕ್ರ.ಸಂ:	ಬೋಟಗಳ	ಹರಗೋಲಗಳು	ದೋಣಿಗಳು	ಮಾಲೀಕರ ಹೆಸರು & ವಿಳಾಸ	ನಾವಿಕರ ಹೆಸರು ವಿಳಾಸ	ಸರಕಾರದ	ಖಾಸಗಿಯದು
1	-	1	-	ಹುಸೇನಿ ತಂದೆ ಈರಣ್ಣ -50 ವರ್ಷ ಜಾ- ಅಂಬಿಗ ಸಾಚೀಕಲಪರ್ವಿ ತಾ- ಮಾನವಿ ಮೋನಂ ಇರುವದಿಲ್ಲ.	1] ಹುಸೇನಿ ತಂದೆ ಈರಣ್ಣ -50 ವರ್ಷ ಜಾ-ಅಂಬಿಗ ಸಾ-ಚೀಕಲಪರ್ವಿ ತಾ-ಮಾನವಿ 2] ಮಲ್ಲೇಶ ತಂದೆ ಹುಸೇನಿ ವ-30 3] ರಾಮಣ್ಣ ತಂದೆಹುಸೇನಿ ವ-27 ವರ್ಷ ಸಾ-ಚೀಕಲಪರ್ವಿ ಮೋನಂ ಇರುವದಿಲ್ಲ.	-	ಖಾಸಗಿ
2	-	1	-	ಹನುಮಂತಪ್ಪ ಪೂಜಾರಿ ವ-70 ವರ್ಷ ಜಾ- ಅಂಬಿಗ ಸಾ- ಮದ್ದಾಪೂರು	1] ಹನುಮಂತಪ್ಪ ಪೂಜಾರಿ ವ-70 ವರ್ಷ ಜಾ-ಅಂಬಿಗ ಸಾ-ಮದ್ದಾಪೂರು 2] ಅಮರೇಶ ತಂದೆ ಹನುಮಂತಪ್ಪ ಪೂಜಾರಿ ವ-40 ವರ್ಷ ,ಜಾ-ಅಂಬಿಗ ಸಾ:ಮದ್ದಾಪೂರು ಮೋನಂ-9900649530	-	ಖಾಸಗಿ
3	-	1	-	ನರಸಿಂಹ ತಂದೆಈರಣ್ಣಕೌಶಪ್ಪ ವ- 45 ವರ್ಷ ಜಾ-ಅಂಬಿಗ ಸಾ-ಕುಂಬಳೂರು (ಎ.ಪಿ ) ಆಂಧ್ರ ನಿವಾಸಿಗಳು	1] ಮಹೇಶ ತಂದೆ ನರಸಿಂಹ ವ-35 ವರ್ಷ ಜಾ-ಅಂಬಿಗ 2] ಅಂಜಪ್ಪ ತಂದೆನರಸಿಂಹ ವ-30 ವರ್ಷ ಜಾ-ಅಂಬಿಗ ಸಾ- ಕುಂಬಳೂರು (ಎ.ಪಿ ) ಮೋನಂ ಇರುವದಿಲ್ಲ.	-	ಖಾಸಗಿ
4	-	1	-	ನಾಗಪ್ಪ ತಂದೆ ದೊಡ್ಡ ಬಸ್ಸಪ್ಪ ವ-40 ವರ್ಷ ಜಾ-ಅಂಬಿಗ ಸಾ-ಮಳ್ಳಿ (ಎ.ಪಿ) ಆಂಧ್ರ ನಿವಾಸಿಗಳು	1] ನಾಗಪ್ಪ ತಂದೆ ದೊಡ್ಡ ಬಸ್ಸಪ್ಪ ವ-40 ವರ್ಷ ಜಾ-ಅಂಬಿಗ ಸಾ-ಮಳ್ಳಿ (ಎ.ಪಿ) 2] ದೇವಪ್ಪ ತಂದೆ ದೊಡ್ಡ ಬಸ್ಸಪ್ಪ ವ- 28 ವರ್ಷ ಜಾ-ಅಂಬಿಗ ಸಾ-ಮಳ್ಳಿ (ಎ.ಪಿ)	-	ಖಾಸಗಿ
ಒಟ್ಟು		4	-				

**ಲಿಂಗಸೂಗೂರು ಪೊಲೀಸ್ ಠಾಣೆ**

ಕ್ರ.ಸಂ:	ಬೋಟಗಳ	ಹರಗೋಲಗಳು	ದೋಣಿಗಳು	ಮಾಲೀಕರ ಹೆಸರು & ವಿಳಾಸ	ನಾವಿಕರ ಹೆಸರು ವಿಳಾಸ	ಗ್ರಾಮದ ಹೆಸರು	ಖಾಸಗಿಯದು
1		2		ಸುಭಾಷ ವೈ.ಸಿ 9980099893	-	ಚಿತ್ತಾಪೂರ	ಖಾಸಗಿಯದು
2		1		ಅಪ್ಪುರಾಜ ತಂದೆ ಹೆಚ್. ಹುನಕುಂಟಿ 9945303062		..	
3		1		ಶಂಕರ ವಿ.ಚಿಲಮಂಗಿ 99010407724		..	
4		2		ಶಂಕಪ್ಪ ಹೊಸಮನಿ 9945303062		..	
5		1		ಅಮರಪ್ಪ ತಂದೆ ಗದ್ದಪ್ಪ		ಗೊನವಾಟ್ಟಿ	
6		1		ಚೆಲುವಸ್ವಾಮಿ ತಂದೆ ಗದ್ದಪ್ಪ ಮುಂಡರಗಿ		ಯರಗೋಡಿ	
7		1		ಬಸ್ಸಪ್ಪ ತಂದೆ ಹನುಮಗೌಡ ದಳಪತಿ 9880671802		..	

8		1		ಬಸವರಾಜ ತಂದೆ ಬಸಪ್ಪ		..	
9		1		ಅಮರಪ್ಪ ತಂದೆ ಹನುಮಪ್ಪ		ಯಳಗಂದಿ	
10		1		ಆದಪ್ಪ ತಂದೆ ಹನುಮಪ್ಪ ಕರಕಲಗಡ್ಡಿ 8494882094		..	
ಒಟ್ಟು	-	<b>13</b>	-				

**ಹೆಚ್ಚು ಪೊಲೀಸ್ ಠಾಣೆ**

ಕ್ರ.ಸಂ:	ಬೋಟಗಳ	ಹರಗೋಲಗಳು	ದೋಣಿಗಳು	ಮಾಲೀಕರ ಹೆಸರು & ವಿಳಾಸ	ನಾವಿಕರ ಹೆಸರು ವಿಳಾಸ	ಸರ್ಕಾರದು	ಖಾಸಗಿಯದು
1	-	01	-	1) ದುರುಗಪ್ಪ ತಂದೆ ವಜ್ಜಲಪ್ಪ ಜಾ: ನಾಯಕ ಉ: ಹರಗೋಲು ಕೆಲಸ ಸಾ: ಟಣಮನಕಲ್ ಗ್ರಾಮ (ಮಾಲೀಕ & ನಾವಿಕ)	-	-	ಹೌದು
2	-	01	-	ರಾಮಣ್ಣ ತಂದೆ ಶಿವಲಿಂಗಪ್ಪ ಜಾ: ನಾಯಕ ಸಾ: ಟಣಮನಕಲ್ ಗ್ರಾಮ (ಮಾಲೀಕ & ನಾವಿಕ)	-	-	ಹೌದು
3	-	01	-	ಮಾನಪ್ಪ ತಂದೆ ದುರುಗಪ್ಪ ಜಾ: ನಾಯಕ ಸಾ: ರಾಯದುರ್ಗ ಗ್ರಾಮ (ಮಾಲೀಕ & ನಾವಿಕ)	-	-	ಹೌದು
4	-	01	-	ಹನುಮಂತ ತಂದೆ ಬಸಪ್ಪ ಜಾ: ನಾಯಕ ಸಾ: ರಾಯದುರ್ಗ ಗ್ರಾಮ ( ಮಾಲೀಕ & ನಾವಿಕ)	-	-	ಹೌದು
5	-	01	-	ಶಿವಪ್ಪ ತಂದೆ ಸೋಮಣ್ಣ ಜಾ: ಕಬ್ಬೇರ್ ಸಾ: ರಾಯದುರ್ಗ (ಮಾಲೀಕ & ನಾವಿಕ)	-	-	ಹೌದು
6	-	01	-	ಪರಮಯ್ಯ ತಂದೆ ಸೋಮಯ್ಯ ಜಾ: ನಾಯಕ ಸಾ: ರಾಯದುರ್ಗ (ಮಾಲೀಕ & ನಾವಿಕ)	-	-	ಹೌದು
ಒಟ್ಟು	6	6	6				

**ಘೋಷವಾರ**

ಕ್ರ.ಸಂ.	ಠಾಣೆಯ ಹೆಸರು	ಬೋಟಗಳ	ಹರಗೋಲಗಳು	ನಾಡ ದೋಣಿಗಳು	ಸರ್ಕಾರದು	ಖಾಸಗಿಯದು
1	ಯಾಪಲದಿನ್ನಿ	1	19	4	-	ಖಾಸಗಿಯದು
2	ಇಡಪನೂರು	-	09	-	-	ಖಾಸಗಿಯದು
3	ಮಾನ್ವಿಯಲ್ಲಿ	-	04	-	-	ಖಾಸಗಿಯದು
4	ಲಿಂಗಸೂಗೂರು	-	15	-	-	ಖಾಸಗಿಯದು
5	ಹೆಚ್ಚಿ	-	06	-	-	ಖಾಸಗಿಯದು
	ಒಟ್ಟು	<b>1</b>	<b>58</b>	<b>4</b>		

### Details of Tippers

Sl. No.	MV No.	Name & Address of the registered owner
1	KA-36/4369	Raja Narashimha Naik S/o, shivalingappa R/o, Gurgunta Tq. Lingasugur.
2	KA-36/4370	Venkatesh S/o, Ranganath R/o, Gurgunta Tq. Lingasugur.
3	KA-36/471	L. Naveen S/o, L.Madhusudhan Rao H.no.1-11-45/1A Shivapuram Layour Near Methodist School Raichur.
4	KA-36/4487	G.V.R.Construction Pvt. Ltd., Kasba Lingasugur Tq. Lingasugur.
5	KA-36/4489	
6	KA-36/4490	
7	KA-36/4491	
8	KA-36/4492	
9	KA-36/4493	
10	KA-36/4494	
11	KA-36/4495	
12	KA-36/4496	
13	KA-36/4497	
14	KA-36/4581	Umesh B.Patil S/o, Bheemangouda H.No.1-11-63/56 Nijalingappa Colony, Raichur.
15	KA-36/4582	-do-
16	KA-36/4591	G.V.R.Construction Pvt. Ltd., Lingasugur.
17	KA-36/4352	Kishan Khandelwal Partner Khandelwal Construction D.No.L-281 Nijalingappa Colony, Raihcur.
18	KA-36/5336	Amaresh Gunjalli S/o, Channappa H.No.6-1-2108 Amareshwar Nilaya Behind Gurudev Lodge Kustagi Road, Sindhanur.
19	KA-36/5342	Raghavendra Rao S/o, Madavarao Kulkarni S.B.H. Colony Lingasugur.
20	KA-35/A-2529	Mahaboob Ali S/o, Lal Ahmed H.no.5A Chicksugur Tq. Raichur.
21	AP-37/T-4821	Devappa S/o, Vasappa Bagodi Tanda Mariyammanhalli Tq. Lingasugur
22	AP-26/T-6876	Venkappa S/o, Rangayya H.No.212 R/o Santhekallur Tq. Lingasugur
23	OR-04/C-6605	Dhananjayya S/o, Narayanappa H.No.131/5 Beoon Gquilla Raichur.
24	OR-04/C-6617	Mohammed Siraj S/o, Mohd. Munwar, H.No.4-10-21 Mangalwarpeth, Raichur.
25	KA-36/5483	Mohd. Sardar S/o, Abdul Nabi, H.No.2-1-85 Behind Jail Androon Quilla, Raichur.

## DETAILS OF PETROL BUNKS

SI NO	Name of the Owner	Name of the Petrol Pump	Company Name	Contact No.
1	A Kamal Kumar	Saaraswathi filling Station Linasaguru	IOC	257344
2	Jagadish Patil	Sri Venkateshwara Filling Station Lingasaguru	BPO	258589
3	A Guddappa Meti	Amareshwara Filling Station Lingasaguru	IOC	258588
4	B Kulkarni	Pragathi Filling Station Mudagal	IOC	280535
5	Prakash Dareval	Super Filling Station Maski	IOC	270233
6	Sandeep Dareval	Sandeep Filling Station Maski	IOC	270233
7	Anand	Renuka Filling Station Maski	BPC	9448003465
8	Veranna Gowda Patil	Veersadi Filling Station Mudgal	IBP	
9	Sri Shakalesh Jain	Relience Petrol Bunk Sindanoor	Relience	
10	Rajashekar Patil	Rudra Gowda Filling Station Sindanoor	HPB	223082
11	S R Heggde	Heggde Filling Station Sindanoor	IBP	220456
12	Mukesh	Sri Mukesh Filling Station Sindanoor	HPB	
13	S R Reddy	Navoodaya Filling Station Raichur	BPL	
14	Ragavendra Rao	T Goovind Rao & Sons Filling Station Raichur	BPC	230896
15	T Gopal Rao	Gopal Rao Filling Station Raichur	BPL	220723
16	Jayaprakash	Jayaprakash Filling Station Gillesgoor	IOC	
17	Pampana Gowda	Jyothi Filling Station Potnal	IOC	
18	Prabudas J	Prabhat Filling Station Raichur	IOC	235928
19	Gowtham Jain	Sundar Filling Station Raichur	IOC	226337
20	Sudeer Kumar	Ragavendra Filling Station Raichur	IOC	233799
21	Venkobanna	Rajeshwarayya Filling Station Manvi	BPC	
22	Kapil Kumar	Santhosh Filling Station Manvi	IOC	220351
23	Smt. B Sudharani	Soorya Filling Station Manvi	HPC	221970
24	Venkobayya Shetty	Vasvi Filling Station Manvi	Relience	220444
25	Mallana Gowda	Yellalingeshwara Filling Station Manvi	IOC	220503
26	A Sohan Kumar	Sirvar Filling Station sirvar	IOC	270050
27	Smt. Parvathamma S	Bhagavathi Filling Station Sirivar	IOC	270744
28	Vishwanatha Reddy	Basava Filling Station Sirivar	HPC	9448570800
29	Basavanthappa	Manju Filling Station Kavithal	HPC	9448248310
30	M W Baskara Rao	Vralakshmi Filling Station Kavithal	IOC	252572
31	Ashok Patil	Jyothi Filling Station Potnal	BPC	9845049945
32	Parimal Raganath	Parimala Filling Station Yerigara	IOC	
33	Vijaya Lakshmi	Vijaya Lakshmi Filling Station Shakthinagar	HPC	
34	Mujahuddin	Eshvath Filling Station Raichur	IOC	9845654019
35	NaveenChand	Maharastra Auto Service Raichur	IBC	235613
36	Ragnaswami	Bhagyalakshmi Filling Station Raichur	IOC	
37	Gowtham Jain	Mahaveera Auto Service raichur	HPC	226217
38	Mahanandi	Sharada Filling Station Raichur	HPC	249135
39	Amrutha	Amrutha Filling Station Sindanoor	IOC	9842881247
40	Sharana Basaveshwara	Sharana Basaveshwara Filling Station Sindanoor	IOC	



### Details of LPG Distributers

SI No	Name	Company Name	Total Beneficiary
1	Sumanth Flamojen Raichur	IOC	14882
2	Lakshmi Venkateshwara Gas Agency Raichur	IOC	16978
3	Vijay Gas Agency Raichur	HPC	11648
4	Padmavathi Gas Agency Devasagoor	IOC	2627
5	RTPS Co-operative Sanga Shakthinagar	IOC	2276
6	Sri Nidhi Gas Agency Manvi	BPC	8822
7	Venkateshwara Gas Agency Lingasagoor	IOC	7788
8	HP Indene Gas Distributers Mudgal	IOC	4214
9	Fiazza Gas Distributers Hatti	IOC	2375
10	Prabhu Gas Distributers	BPC	4087
11	Siddalingeshwara Gas Agency Sindanoor	IOC	18795
<b>Total</b>			<b>94492</b>

### Details of Youth Clubs

Sl.No.	Name of the Youth Club
01	Gramvikas Yuvak Mandali, Jalibenchi. Raichur
02	Valmiki yuva shakti sanga Udamagal Vaya. Yergera. )
03	Fire Boys Yuvaka Sanga Raichur.
04	Fire Boys Yuvaka Sanga Raichur.
05	Fire Boys Yuvaka Sanga Raichur.
06	Sri.Svami Viveka nanda Youth Club. Bapur.
07	Ravindranath Tagore Youth Club. Devinagar Raichur.
08	Sri Kanakdas Nava Yuvak Sangh. Bolam doddi, Raichur.
09	Laximi yuvati mandali yaramaras Tq: Dist: Raichur.
10	Shri kooturu Basavashavara Yuvak sanga kudlur Tq: Dist: Raichur.
11	Najivana yuvthi abirudi kendr po:asikhal
12	Jothi yuvathi mandali rampur Tq: Raichur
13	DR .B.R Ambedakar Jagarkal
14	Bagath sing yuvk sang Kamalapur
15	Sri jaiveera hanuman youth club- Zaheerabad Raichur.
16	Jai bim Youk Mandal Hosur
17	Netaji yuvk mandal J, Mallapur
18	Zehra mahila mandal Raichur
19	Devi Mahila mandal Azad nagar Raichur
20	Fiar Bois Youk Mandal Garaldinni

**Details of SHG's/CBO's/NGO's**

SI NO	Name of the NGO's/CBO's	Place
1	Samraksha	Raichur
2	Swasthi	Raichur
3	SEVA	Raichur
4	Jana Sangatana Prathistana	Raichur
5	Sathi	Raichur
6	Akshara Foundation	Raichur
7	Janahitha Samsthe	Raichur
8	Spoorthi Development society	Raichur
9	Swarna	Raichur
10	Brundha	Raichur
11	Jana Chetana	Raichur
12	Sneha Jeevi	Raichur
13	HATTS	Raichur
14	Hosabelaku Positive Network	Raichur
15	Sparsha	Raichur
16	Shain foundation	Raichur
17	Ruvari	Raichur
18	Pragathi Rural Development Society	Sindanoor
19	Bharathiya Seva Samsthe	Sindanoor
20	Kanakadasa Seva Samsthe	Sindanoor
21	JanakalyanaSseva Samsthe	Sindanoor
22	Ambedkar rural Development Society	Lingasagur
23	Spoorthi rural Development Society	Lingasagur

**TABLE SHOWING THE DETAILS OF Veterinary HOSPITALS**

Taluka	Veternary Hospitals	Veternary Dispens.	Primary Vet.Cet	Mobile Disp	Arttificial inse.Cent
Deodurga	1	2	6	1	-
Lingasugur	1	2	13	1	1
Manvi	2	2	11	1	2
Raichur	1	1	12	1	2
Sindhanur	1	3	9	1	9
<b>Total</b>	<b>6</b>	<b>10</b>	<b>51</b>	<b>5</b>	<b>14</b>

**School Infrastructure facilities:**

SNo	Block	No. of Govt. Schools	Rooms	Water	Toilets	Compound Walls	Electricity		
1	Deodurga	224	683	169	207	169	224		
2	Lingsugur	271	1123	197	161	144	271		
3	Manvi	239	845	170	229	203	239		
4	Raichur	241	1154	172	165	130	241		
5	Sindhanur	243	760	167	190	141	243		
	<b>Total</b>	<b>1218</b>	<b>4565</b>	<b>875</b>	<b>952</b>	<b>787</b>	<b>1218</b>		
SNo	Block	No. of Schools							
		LPS				HPS			
		Govt.	Aided	UnAided	Total	Govt.	Aided	UnAide	Total

								<b>d</b>	
1	Deodurga	155	0	11	166	69	1	6	76
2	Lingsugur	180	0	14	194	91	1	19	111
3	Manvi	168	0	33	201	71	2	18	91
4	Raichur	154	3	10	167	87	11	27	125
5	Sindhaur	155	0	36	191	88	5	28	121
	<b>Total</b>	<b>812</b>	<b>3</b>	<b>104</b>	<b>919</b>	<b>406</b>	<b>20</b>	<b>98</b>	<b>524</b>

### TEACHERS AND STUDENTS RATIO IN GOVT. SCHOOLS

Taluka	Lower Primary			Higher Primary			High school		
	Teachers	Stud.	Ratio	Teachers	Stud	Ratio	Teachers	Student	Ratio
Deodurga	281	12797	46	438	21963	50	92	2535	28
Lingasgur	277	10342	37	757	36963	49	171	5243	31
Manvi	297	13751	46	484	31224	65	124	3547	29
Raichur	213	9118	43	895	42786	48	201	4724	24
Sindhaur	231	12221	53	554	32277	58	92	3117	34
	<b>1299</b>	<b>58229</b>	<b>45</b>	<b>3128</b>	<b>165213</b>	<b>54</b>	<b>680</b>	<b>19166</b>	<b>29</b>

### LIST OF GOVT. SCHOOLS IN THE DISTRICT

Taluka	Lower Primary schools		Higher Primary Schools		High Schools	
	Urban	Rural	Urban	Rural	Urban	Rural
Deodurga	8	136	4	69	2	9
Lingasgur	0	129	4	123	5	14
Manvi	5	129	6	79	3	12
Raichur	17	78	28	86	12	10
Sindhaur	3	107	7	95	3	8
<b>Total</b>	<b>33</b>	<b>579</b>	<b>49</b>	<b>452</b>	<b>25</b>	<b>53</b>

Source: DSO Raichur

### Hospital Infrastructure Facilities

Sl.No	Name of the Nursing Home	Phone No
1	City Maternity Nursing Home Station Road	225101
2	Suguna Nursing Home Goodshed Road	230501
3	Vijay Vittal Nursing Home Near SLV Hotel Station Road	230225
4	Javali Nagaraj Nursing Home	225035
5	SVR Maternity & Nursing Home Behind KEB	230515
6	Nandini Hospital & Diagnostic Centre, Station Road	233108 / 227031
7	Devika Nursing Home Mangalwarpet	232864
8	Nayak Nursing Home Near city Talkies	255648
9	Laxmi Narayana Nursing Home Tippu Sultan Road	225027
10	Dumba Nursing Home Mantralaya Road	230286
11	City Poly Clinic MG Road	228311
12	Sri.Nursing Home EK Minar Road	230063 / 225525

13	Gokul Maternity Nursing Home Jawaharnagar	241279 / 241776
14	Vijay Nursing Home Azad Nagar	230777
15	MK Bhandari Hospital Gowshala Road	235711 / 235611
16	Navodaya Hospital Gunj Road	236514
17	Wakf Hospital Near Bus Stand	230959
18	Land Mark Hospital Hanuman Talkies Road	228821
19	Amrutha Children Hopital MG Road	227707
20	Basava Nursing Home	228800
21	Balanku Hospital	236893
22	Pthan Nursing Home	
23	NRMENT nursing Home	230120
24	Sanjeevini Maternity Nursing Home	
25	VVR Nursing Home	
26	Shivam Hospital & Reaserch Centre	234001/ 234002
27	Anand Orthopeadic & Taruma Centre	
28	OPEC Hopital Hydrabad Road	236202 / 236203

**LIST OF AMBULANCE**

1	KA -36 G 2987	Maternity Hospital Raichur	
2	KA -36 G 81	General Hospital Manvi	
3	KA -36 G 98	General Hospital Deodurga	
4	KA -36 G 95	General Hospital Lingasgur	
5	KA -36 G 164	CHC Kavital	
6	KA -01 G 8214	CHC Mudgal	
7	KA - 36 G 99	CHC Mudgal	
8	KA - 34 A 3007	Indian Red Cross Society Raichur	
9	KA - 36 G 93	General Hospital Sindhanur	

ಅಧ್ಯಾಯ-8

ರಾಯಚೂರು ಜಿಲ್ಲೆಯಲ್ಲಿ ದೂರವಾಣಿ ಸಂಪರ್ಕಗಳು

Name of the Officer	Designation	Office	Res.	Fax	Mobile
<b>Shri R Venkatesh Kumar I.A.S</b>	<b>Deputy Commissioner</b>	<b>229011</b>	<b>220033.</b>	<b>229012</b>	<b>9606256969</b>
Shri Durgesh K.A.S	Addl.Dy. Commissioner	226384	-	229012	9448321616
Shri Santhosh Kamagouda K.A.S	Asst.Commr Raichur	225630	-	225630	8277863982
Shri Dr Dilees sasi K.A.S Shri Shamshalam II	Asst.Commr. Lingsugur	08537- 257248	257222	-	6282300462 8277863983 9945363058
Shri Arun	Dy.Dir.Food & CS (Election) Tahsildar,	231678 225953	240470 -	- 225953	9916326521
Shri Hampanna	Tahsildar, Raichur	226209	223260	-	8722014680
Shri Manjunath	Tahsildar, Devadurga	08531 260028	-	-	9483483100
Shri Amaresh Shri Parushuram Incharge II	Tahsildar, Manvi	08538 220239	220436	220239	9886651314 9845097938
Shri Shivananda Sagar	Tahsildar, Sindhanur	08535 220021	220492	220021	9480241088
Shri Balam Kattimani Shri Gurupadeshwarppa	Special Tahsildar Maski				9538284426 8971833634
Shri Chamaraj Matil	Tahsildar, Lingusugur	08537-257247	257365	-	9448647055
Smt. Shuruti	Tahsildar Sirwar				9686577599
Shri Dr. B. Rajanna	Dep.Dir. Land Records	226363	-	-	9448763379
Shri Satish	ADLR Raichur				94482 34912
Shri Manjunath reddy	NCLP (Child Labour)	227581			9845431425
Shri Pampapathi	Legal Advisor Dc Office				9448028574
<b>Z.P. &amp; OTHER DEPTS</b>					
Shri Laxmikath Reddy G I.A.S	Chf. Exe. Off Z.P.	228448	220443	227142	94808 74000
Shri Vedha Murthi I.P.S	Supdt.of.Police	235001	235002	235635	94808 03801
Shri Md.Yusuf	Dy.Secy. Z.P.	227055	223961	-	9480874001
Shri Ramesh Nayak	Commissioner CMC	226316	226768	231631	9480919194
Shri Veerupaksha	Commissioner CMC Sindhanur	221480		222266	9448377655
Shri Adimani Veerlakshmi Parameshappa	Adhyaksha ZP	227075			9481719333
Shri Geeta Kariyappa	Upadhyaksha	228593			9008238369
Shri Niyaz	PA TO DC	229011			9448441201
Shri Wahid	PA TO CEO				9844316850
Shri Dhanujaya	Z.P. Office P.A				98456 69262
Shri Chandrashekhar Gudi	C.P.O. ZP	226309			94808-74004
Shri Md.Yusuf	C.A.O. ZP (Incharg)	228339			9480874001
Smt. Indira	Aksaradasoha ZP Raichur				96327 62144
Shri Mahendrakumar	PD DUDC	220277	-	-	9448147390
Shri Mallikarjun Gopshetti	EE DUDC Raichur				9845433683
Shri Venkatesh	AEE DUDC Raichur	227076	227077	-	94821 92025
Shri Dr. Chetan Patil	JD Of Agriculture	226013	229859	226042	8277932300
Shri Sandip Kumar	AD Of Agriculture				72590 05858
Shri B H Gonal	DDPI Raichur	226162	-	226162	94489 99350 9902802846
Shri Kallayya	DD PU College Rcr	232938	-	-	9740489950

Shri Chandrashekar Doddaamani	BEO Raichur				9480695331
Shri Veeramallappa Pujari	RDA Commissioner	220435			9449654338
Smt.Roopa	Ayush Dept	226828			9448695873
Shri Dr.Ramkrishna	DHO Raichur	226020	226260	250552	9449843062
Shri Purushotham	EE GESCOM (Urban)	225743 226386	-	-....	94484 70128
Shri Santhosh	AEE GESCOM (Urban)				
Shri Rajesh Varma	EE GESCOM, (Rural)	225809	220820	-	94483 59019
Shri Narayappa J	Dy.Con.of.Fores t,SF	223358	223363	223435	9480335364
Shri Shivayya Shri Nagaveni	Dy.Con.of Forest (Terri) Supredent	230029	226248	-	9448039249 7829171822
Shri Subramanya R	Dist.Soc.Wel.Officer	231091	-	-	8197109987 9480843042
Shri Gonal	BCM Raichur	231710			9448695565
Shri Veerangouda	Dy.Dir. W & Ch. (Incharge)	226292	229118	-	9845981413
Shri Gonal	Dt.Off. Backward Class	231710	231817		9448695565
Shri Dattappa Saganur	Kannada Culture Department Raichur	232572			9901333106
Shri Y.A. Kale	Dt. Valmiki Manager ST Corp				9972413586
Shri Y.A. Kale	Dt. Manager. SC/ST Corp\	220774	-	-	9972413586 9901368855
Smt. Jayamma	Managers Dr. BR Ambedkar Doevelopment Corporation Raichur	250440			7259970079
Shri Dr. Tippeswamy	Animal Husbandry Official in Raichur	235350	235071		9480258584
Shri Y.A. Kale (Incharge)	Deputy Director of The Department of Tourism Raichur				9110886019
Shri Vishwanath Office Staf	AD Of Tourism Raichur				8660646812
Shri Vishwanath Shri Jairam	Senior Geology Department of Mines And Geology Raichur	226297			9886625630 9980192617
Shri Venkatswmy	Dist.Labour Officer	226368	-	-	7353904117
Shri K.M Pujar Shri Tippanna	Tha Joint Co-op	231665			8317391877
Shri Raju Shri Shabbir	Dt. Mngr. BCM Corpf	250825	-	-	8861420334 9740182328
Shri Chidananda	Dist. Tribal Wel. Officer	231005	-	-	9900223306
Shri Dollebabu Rao Shri Tippanna Nayak	District Statistical Officer Asst Director	231728	-	228053	7259729627 9686904925
Smt Sridevi	Dist. Disable Welfare				8095279239
Shri Prahlad Varma Shri Deelip	Kendreya Viddaylaya	227137			9166811771 9642095429
Shri Harinath Babu	Dist.Treasury Officer	228330	-	-	9480041312
Shri Raviraj	Asst. Director. Public Information Officer Rcr	226050	250583	226050	8050793904
Shri Sharanabasava Shri Daalfi Fishcleaner (Aquarium)	Asst.Dir.of Fisheries	231871	233732	-	98867 75415 8095303104 9742020548
Shri Mohammed Irfan	J.D.Dist. Ind & Com.	235646	-	-]	9449531015
Shri Mohamad Ali	Dy.Director Horticulture	226067			9448910277
Shri M.S Natesh Shri Pawan	Environmental Department (PCB)				9886652177 9886535777

Shri Rajendra Kumar	Dy. Dir. Sericulture	220322	-	-	9880664510
Shri Haleshappa	AEE.K.Housing Board	251440	-	-	94802 90909
Shri Sharanappa	Asst.Director Town Planning Rcr.		-	-	9902480768
Shri Anand Phasana Halli	Superintendent RTO Office Raichur	223329			8951842941
Shri Hawaldar	KSRTC DC	223062			7760992350
Shri Ravishankar	DIO.NIC	230564/225476			9740312128
Shri Kulkarni	Lead Bank Officer SBH	236022			8884458552
Shri Prashnth kumar	Dy.Com.Excise	221243/42	-	-	9449597169
Shri Gopal Nayak	DO.Devadasi Pun.Nirmu	240043	-	-	98806 54079
Shri Mallikarjun Shri Vital	Dist.Registrar, Rcr	227043	-	-	7019063242 9902316501
Shri L Tippayya Swamy	Dy.Reg.of Co-Soc.Rcr	231665	-	-	9036366535
Shri Dr. Surendra Babu	D.T.B. Department of Health Raichur				9972316898
Shri Narasihmalu	Dist Malaria Officer Raichur				9980146139
Shri Venkatesh	Regulators Drugs Raichur				9980938139
Shri Attappa Shri Vijay	Employment Office Employment Office FDC				9945602881 9740484891 9901336318
Shri Habeeb Ali	Assistant Regulators Weights And Measures Department				
Shri M.S. Rebinal	Chief Librarian	231094	-	-	99015 67144
Shri Raju	Dt.Youth S&S Officer	233330	-	-	8431057317
Shri Rangawala	AEE Slum Board Rcr	-	-	-	93421 44201
Shri Dadarav Kadam	Raichur Dist Managers KSFCS	227028			9448496032
Shri K. Rayanna	Deputy Director Khadi And Village Industries Board Dist Manager Dist Panchayat				9480825635
Shri Suresh	Recovery of Financial Audit And Tax Authorities In Raichur				9482052430
Shri Beemangouda Itagi	Kannada Bhavana Raichur				9449761911
Shri Dr. Basava Prabhu	Kannada Bhavana Raichur				9448221717
Shri Mallikarjun	Principal Diet Raichur				9448999378
Janardhan Reddy Yallappa	Adult Education Officer		-	-	8105086491 9449705066
Shri Shrinivash	EE PMGSY Raichur	225213	-	-	9036532926
Shri C. Venugopal	Ex.Dir.KPC,Shaktinagar	246116	246158	246145	9449596500
Shri Ramprasad	SE. ID. Yermaras & EE. ID. No. 5 Divn.	251369	251362	-	9449613505
Shri Veeranna	EE. ID. No. Division, Sindhanur	-	-	-	9448438572
Shri Kanakappa	EE No. 1 Dn.Sirwar ,	-	-	-	7760608787

<b>P.W.D. Engineering</b>					
Shri M.S Mallikarjun	PWD EE Raichur	225778			9448440582
	PWD AEE Raichur	230075			9538247648
Shri Jetendra	PWD AEE Manvi	08538-220693			7899979333
Shri D. Venkatramana	PWD AEE Sindhanur				9448457098
Shri A Anjinayya	PWD AEE Lingasugur				9606240781
Shri B.B. Patil	PWD AEE Deodurga	08531-260170			9449291402
<b>KRIDL Engineering</b>					
Shri Anil kumar Gokale	EE KRIDL Raichur				7760359444
Shri Anil kumar Gokale	AEE KRIDL Raichur				7760359444
Shri Anil kumar Gokale (Incharge)	AEE KRIDL Sindhanur				7760359444
Shri Anil Patil	AEE KRIDL Manvi				7259595457
Shri Basavaraj	AEE KRIDL Lingasugur				9482726519
Shri Basavaraj Rathod	AEE KRIDL Deodurga				
<b>P.R.E.D. Engineering</b>					
Shri A Anjineyya	EE PRED Raichur	<b>225723/250685</b>			9482540106
Shri K Shankar	AEE PRED Raichur				9972999769
Shri Venkatesh Galag I/c	AEE PRED Deodurga	08531-260013			9108719636
Shri Satish G.	AEE PRED Manvi	08538-220261			9448180907
Shri Srimanth S.ಮಿಣಜಗಿ	AEE PRED Lingasur	08537-257212			9880207422
Shri Rajashekar	AEE PRED Sindhanur				8971384543
<b>Rural Water Supply &amp; Sanitation</b>					
Ganapathi Sakre Kariyappa	Ex.Engineer Raichur FDA Staf Raichur	08532-228591			9901598888 9902179252
K Shankar Nayak I/c	AEE RWS Raichur				9972999769
Venkatesh Galag I/c	AEE RWS Deodurga				9972299493
Shivappa	AEE RWS Manvi				9448333651
Srimanth S.ಮಿಣಜಗಿ I/c	AEE RWS Lingasugur				9880207422
Basavaraj P. I/c	AEE RWS Sindhanur				9739116995
Shaik Shafiulla I/c	Ex.Engineer PMGSY	08532- 225213			9448102716
<b>P.W.D. Engineering</b>					
Shri M.S Mallikarjun	PWD EE Raichur	225778			9448440582
	PWD AEE Raichur	230075			9538247648
Shri Jetendra	PWD AEE Manvi	08538-220693			7899979333
Shri D. Venkatramana	PWD AEE Sindhanur				9448457098
Shri A Anjinayya	PWD AEE Lingasugur				9606240781
Shri B.B. Patil	PWD AEE Deodurga	08531-260170			9449291402
<b>KRIDL Engineering</b>					
Shri Anil kumar Gokale	EE KRIDL Raichur				7760359444
Shri Anil kumar Gokale	AEE KRIDL Raichur				7760359444
Shri Anil kumar Gokale (Incharge)	AEE KRIDL Sindhanur				7760359444
Shri Anil Patil	AEE KRIDL Manvi				7259595457
Shri Basavaraj	AEE KRIDL Lingasugur				9482726519
Shri Basavaraj Rathod	AEE KRIDL Deodurga				
<b>P.R.E.D. Engineering</b>					
Shri A Anjineyya	EE PRED Raichur	<b>225723/250685</b>			9482540106
Shri K Shankar	AEE PRED Raichur				9972999769
Shri Venkatesh Galag I/c	AEE PRED Deodurga	08531-260013			9108719636



Shri Satish G.	AEE PRED Manvi	08538-220261			9448180907
Shri Srimehanth S.ಮಿಣಜಗಿ	AEE PRED Lingasur	08537-257212			9880207422
Shri Rajashekar	AEE PRED Sindhanur				8971384543
<b>Rural Water Supply &amp; Sanitation</b>					
Ganapathi Sakre Kariyappa	Ex.Engineer Raichur FDA Staf Raichur	08532-228591			9901598888 9902179252
K Shankar Nayak I/c	AEE RWS Raichur				9972999769
Venkatesh Galag I/c	AEE RWS Deodurga				9972299493
Shivappa	AEE RWS Manvi				9448333651
Srimehanth S.ಮಿಣಜಗಿ I/c	AEE RWS Lingasugur				9880207422
Basavaraj P. I/c	AEE RWS Sindhanur				9739116995
Shaik Shafiulla I/c	Ex.Engineer PMGSY	08532- 225213			9448102716

### RAICHUR District Commssioner. / Chief Officers Contact Details

Sl. No	Name of ULBs	Type of ULBs	Name of Commissioner / Chief Officer	Mobile No	Land Line No	email ID
1	RAICHUR	CMC	Ramesh Nayak	9480919194		itstaff_ulb_raichura@yahoo.com
2	SINDHANUR	CMC	VIRUPAKSH MURTHY	9448377655 / 9148709708		itstaff_ulb_sindhanur@yahoo.co.in
3	MANVI	TMC	VIJAY LAKSHMI	6364527679	08538-220700	itstaff_ulb_manvi@yahoo.co.in
4	DEVADURGA	TMC	TIMMAPPA JAGALI	9448416208	08531-260082	itstaff_ulb_devdurga@yahoo.in
5	LINGSGUR	TMC	KOTTU KATTIR MUTTAPPA	9902880630		tmclgs@gmail.com
6	MUDGAL	TMC	NARASIMHA MURTHY	9964647243	08537-280571	
7	MASKI	TMC	REDDY RAYANGOUDA	9036132735 / 7338481973	08537-270668	itstaff_ulb_maski@yahoo.co.in
8	SIRWAR	TP	SAROJA PATIL	9483893100		itstaff_ulb_sirwar@yahoo.com
9	KAVITAL	TP	ERANNA	9480756761	08538-252256	itstaffulbkavital@gmail.com
10	BALGANUR	TP	FIROZ KHAN	9902857458	08535-258640	cotpbal@gmail.com
11	TURVIHAL	TP	HAJI BABU	8105404017	08535-244246	itstaff_ulb_turvihal@yahoo.com
12	HUTTI	TP	HAGEDAL DURGAPPA	9482819728 / 7483670039		cotphutti@gmail.com
13	HUTTI	NAC	HAGEDAL DURGAPPA	9482819728 / 7483670039		

### Taluk Panchayat EO Officer

1	Shri Rama Reddy Patil	Raichur	08532-233472	9449775476 94808-74100
2	Shri Halsiddappa Pujeri	Deodurg	08531-260027	94808-74105 82960-65537
3	Shri T.G Veera Nayak ncharge)	Manvi	08538-220502	94808-74115
4	Shri Prakash Waddar	Lingsugur	08537-257223	94808-74110 81519-16570
5	Shri Babu Rothad	Sindhanur	08535-230024	99454-13205

**Taluka BCM**

Shri Anandappa. H	BCM Raichur	08532-231072	9448655761	eobcmraichur@gmail.com
Shri G. Khyadi	BCM Manvi	08538-	9448422079	eobcmmanvi@gmail.com
Shri Anandappa. H	BCM Sindhanur	08537-221364	9448655761	eobcmsindhanoor@gmail.com
Shri Dymappa	BCM Devdurga	08531-	9632542960	bcmdeodurga@gmail.com
Shri Ravi	BCM Lingasugur	08537-	8105008527	eobcm lingasugur@gmail.com

**Taluka SWO**

ತಾಲೂಕಿನ ಹೆಸರು	ಅಧಿಕಾರಿಯ ಹೆಸರು/ಪದನಾಮ	ವಿಳಾಸ	ಖಾಯಂ / ಪ್ರಭಾರಿ	ಮೊಬೈಲ್ ನಂಬರ್	
ರಾಯಚೂರು	ಶ್ರೀ.ರಾಜೇಂದ್ರ ಜಲ್ಲಾರ್ ಸಹಾಯಕ ನಿರ್ದೇಶಕರು ಗ್ರೇಡ್-1, ಸ.ಕ.ಇ. ರಾಯಚೂರು	ಮಾವಿನಕೆರೆ ಹತ್ತಿರ ಟ್ಯಾಂಕ್ ಬಂಡ್ ರೋಡ್ ರಾಯಚೂರು.	ಪ್ರಭಾರಿ	9480843184	tsworchr@gmail.com
ಮಾನ್ವಿ	ಶ್ರೀ.ರವಿ ನಿರ್ದೇಶಕರು ಗ್ರೇಡ್-1, ಸ.ಕ.ಇ. ಮಾನ್ವಿ	ಎ.ಪಿ.ಎಂ.ಸಿ. ಎದುರುಗಡೆ, ಸಿಂಧನೂರು ರೋಡ್, ಮಾನ್ವಿ	ಪ್ರಭಾರಿ	9480843183	tswomanvi@gmail.com
ಸಿಂಧನೂರು	ಶ್ರೀಮತಿ ಎಲ್.ಜಯಮ್ಮ ಸಹಾಯಕ ನಿರ್ದೇಶಕರು ಗ್ರೇಡ್-2, ಸ.ಕ.ಇ. ಸಿಂಧನೂರು.	ಎಸ್.ಬಿ. ಕಾಲೋನಿ, ಸೇವಾ ಭಾರತಿ ಶಾಲೆ ಹತ್ತಿರ ಸಿಂಧನೂರು.	ಖಾಯಂ	9480843185	tswosnd@gmail.com
ಲಿಂಗಸುಗೂರು	ಶ್ರೀ.ರವಿ ಸಹಾಯಕ ನಿರ್ದೇಶಕರು ಗ್ರೇಡ್-1, ಸ.ಕ.ಇ. ಲಿಂಗಸುಗೂರು	ಸಹಾಯಕ ಆಯುಕ್ತರ ಕಚೇರಿ ಹತ್ತಿರ ಲಿಂಗಸುಗೂರು.	ಖಾಯಂ	9480843182	tswolgs6001@gmail.com
ದೇವದುರ್ಗ	ಶ್ರೀ.ಎಫ್.ವೈ. ಹಾಲವಾರ್ ಸಹಾಯಕ ನಿರ್ದೇಶಕರು ಗ್ರೇಡ್-2, ಸ.ಕ.ಇ. ದೇವದುರ್ಗ.	ಮಿನಿ ವಿಧಾನಸೌಧ ಆವರಣದಲ್ಲಿ ದೇವದುರ್ಗ.	ಖಾಯಂ	9480843181	tswodod@gmail.com

**Taluka C.D.P.O'S**

Name	Designation	Office No.	Phone No	
ಶ್ರೀ ವೀರನಗೌಡ	ಸಿಡಿಪಿಟಿ ರಾಯಚೂರು	08532-235630	9845981413	<a href="mailto:cdpowcdrcc@gmail.com">cdpowcdrcc@gmail.com</a> ,
ಶ್ರೀ ವೀರನಗೌಡ (ಪ್ರಭಾರ)	ಸಿಡಿಪಿಟಿ ಗಿಲ್ಲೇಸುಗೂರು	08532-235630	9845981413	
ಶ್ರೀಮತಿ ಸುಭದ್ರಾದೇವಿ	ಸಿಡಿಪಿಟಿ ಮಾನವಿ	08538-220438	8496054740	<a href="mailto:cdpomanvi@yahoo.in">cdpomanvi@yahoo.in</a> ,
ಶ್ರೀ ಮುದುಕಪ್ಪ	ಸಿಡಿಪಿಟಿ ಸಿರವಾರ	08538-220438	8970048548	
ಶ್ರೀಮತಿ ಯೋಗಿತಾಬಾಯಿ (ಪ್ರಭಾರ)	ಸಿಡಿಪಿಟಿ ಸಿಂಧನೂರು	08535-221043	9686314668	<a href="mailto:cdpsnd@gmail.com">cdpsnd@gmail.com</a>
ಶ್ರೀ ಅಶೋಕ (ಪ್ರಭಾರ)	ಸಿಡಿಪಿಟಿ ತುರ್ವಿಹಾಳ	08535-221043	9449762202	
ಶ್ರೀ ಪ್ರೇಮಮೂರ್ತಿ	ಸಿಡಿಪಿಟಿ ಲಿಂಗಸುಗೂರು	08537-257257	9916078136	<a href="mailto:cdpolgs.rcc@gmail.com">cdpolgs.rcc@gmail.com</a>
ಶ್ರೀ ಬಿ.ಎಸ್ ಹೊಸಮನಿ (ಪ್ರಭಾರ)	ಸಿಡಿಪಿಟಿ ದೇವದುರ್ಗ	08531-206196	9632465520	<a href="mailto:cdpowcddvd@gmail.com">cdpowcddvd@gmail.com</a>

ಸಾರ್ವಜನಿಕ ಶಿಕ್ಷಣ ಇಲಾಖೆಯ ಉಪನಿರ್ದೇಶಕರ ಕಛೇರಿ ರಾಯಚೂರು  
ಕ್ಷೇತ್ರ ಶಿಕ್ಷಣಾಧಿಕಾರಿಗಳ ದೂರವಾಣಿ ಸಂಖ್ಯೆ ಹಾಗೂ ಇ-ಮೇಲ್ ವಿಳಾಸ

ಕ್ರ.ಸಂ	ಅಧಿಕಾರಿಗಳ ಹೆಸರು	ಹುದ್ದೆ	ದೂರವಾಣಿ ಸಂಖ್ಯೆ	Email Address	ಮೋಬೈಲ್ ಸಂಖ್ಯೆ
1	ಶ್ರೀ ಶಿವಾಜಿ ಮನೋಹರ ಹತ್ತಿ	ಬಿ.ಇ.ಟಿ ದೇವದುರ್ಗ	08531-260004	<a href="mailto:beo-dvg.edu.karrch@kar.nic.in">beo-dvg.edu.karrch@kar.nic.in</a>	9480695328
2	ಶ್ರೀ ಅಶೋಕ ಸಿಂಧಗಿ	ಬಿ.ಇ.ಟಿ ಲಿಂಗಸೂಗೂರು	08537-257246	<a href="mailto:beo-lsg-edu.karrch@kar.nic.in">beo-lsg-edu.karrch@kar.nic.in</a>	9480695329
3	ಶ್ರೀ ವೆಂಕಟೇಶ ಗುಡಿಹಾಳ	ಬಿ.ಇ.ಟಿ ಮಾನವಿ	08538-220215	<a href="mailto:manvibeo@gmail.com">manvibeo@gmail.com</a>	9480695330
4	ಶ್ರೀ ಚಂದ್ರಶೇಖರ	ಬಿ.ಇ.ಟಿ ರಾಯಚೂರು	08532-230075	<a href="mailto:beorcr2012@gmail.com">beorcr2012@gmail.com</a>	9480695331
5	ಶ್ರೀ ವ್ಯಪ್ಪೇಂದ್ರಯ್ಯಸ್ವಾಮಿ	ಬಿ.ಇ.ಟಿ ಸಿಂಧನೂರು	08535-220277	<a href="mailto:beo2011.snd@gmail.com">beo2011.snd@gmail.com</a>	9480695332

## RAICHUR DISTRICT KBJNL PHONE NO LIST

Sl No	Name Of The Officers	Designation	Phone No
01	Shri Vinodkumar Guptha	EE KBJNL NRBC Division No: 04 Chikkahonnakuni Tq: Deodurga	9448577577
02	Shri Ashok Reddy	AEE KBJNL NRBC Division No: 04 Chikkahonnakuni Tq: Deodurga	9448888712
03	Shri P. Shrinivas	EE KBJNL NRBC Division No: 06 Chikkahonnakuni Tq: Deodurga	9449030966
04	Shri Venkateshwaralu	EE KBJNL NRBC Division No: 05 Rodalbanda Tq: Lingasugur	7349677126
05	Shri Eranna	EE Irrigation Sindhanur	9448438572
06	Shri Rayappa	EE Irrigation Sirawar	8277762238 9481561971
07	Shri Ramayya	EE Irrigation Yaramaras	9449753017 ee5.divisionyer@gmail.com
08	Shri Ambanna	EE Irrigation Kalluru	9740474385
09	Shri V K Poddar	EE KBJNL Canel Jhone No: 01 Beemarayanagudi Tq: Shahapur District Yadagiri	9449842483
10	Kustagi MI Office	Kustagi MI Office Staff	9845710518 <a href="mailto:aeemikus@gmail.com">aeemikus@gmail.com</a>

ರಾಯಚೂರು ಜಿಲ್ಲೆಯ ಸರ್ಕಾರಿ ಆಸ್ಪತ್ರೆಗಳ ವಿವರ

SL.No	Hospital Name	City	Address	Telephone.No	Email ID
1	District Hospital	Raichur	District Surgeon, Government General Hospital, Hyderabad Road, Raichur	08532-235740/ 9480366846	msrimsthr@gmail.com
2	Balanku Orthopaedics Maternity & Multi Speicality Hospital	Raichur	Balanku Orthopaedics Maternity & Multi Speicality Hospital , Basavanagar, Opp. Munnurwadi School, Basavanbavi Circle, Raichur-584102.	08532-236893/ 236894/655749	vmbalanku@gmail.com
3	M.K. Bhandari Hospital	Raichur	Dr. Madhukant M.K.Bhandari Hospital, Opp. Goushala, Gung Road, Raichur-584101	08532- 235711/235213 / 235361	<a href="mailto:mkb_hospital@yahoo.co.in">mkb_hospital@yahoo.co.in</a>
4	Navodaya Medical College Hopsital	Raichur	Medical Superintendent Navodaya Medical college Hospital, Mantralayam Road, Raichur-584101	08532- 222448/223449 / 9916232938/99 16037172	<a href="mailto:nmchrc@gmail.com">nmchrc@gmail.com</a>
5	Rudragouda Patil Eye Hospital	Sindhaur	Dr. Chandan Gowda R. Patil, Rudragowda Patil Eye Hospital, Opp Bus stand, Sindhanooru-584128	9448515703/ 9916500000	<a href="mailto:crpatil72@gmail.com">crpatil72@gmail.com</a>
6	Sri Srinivasa Nursing Home	Manvi	Sri Srinivasa Nursing Home, Pampa Complex, Manvi-584123, Raichur Dt.	9880074577/ 9845162094/ 08538-220272	<a href="mailto:rohinijmanvikar@yahoo.com">rohinijmanvikar@yahoo.com</a>
7	Nandini Hospital	Raichur	Nandini Hospital Station road Raichur	9342710474	drmahaling@rediffmail.com / nandini1986_rcr@rediffmail.com
8	Susheela Ortho Hospital	Raichur	Susheela Ortho Hospital, KHB Colony, Kustagi Road, Raichur	9242272011	<a href="mailto:sudhan.ray@gmail.com">sudhan.ray@gmail.com</a>
9	Naveen Multispeciality Hospital	Raichur	Naveen Multispeciality Hospital, B.R.B Circle, Raichur	9448897639	drkramappanaveen <a href="mailto:hospital19@gmail.com">hospital19@gmail.com</a>
10	Sai Krishna Hospital	Manvi	Sai Krsihna Hospital, Sindanur Road, Manvi, Raichur	9449821029/ 9886200000	<a href="mailto:sai9577@yahoo.in">sai9577@yahoo.in</a>
11	Sri. Vijaya Chandrashekhar Eye Hospital	Sindhaur	Sri Vijaya Chandrashekhar Eye Hospital, Adarsha Colony, Near Bustand, Sindhanur Raichur	9448633737	<a href="mailto:drbggouda@gmail.com">drbggouda@gmail.com</a>
12	V.V.R Chitanya Hospital	Raichur	V.V.R Chitanya Hospital, V.V.R Complex, Daddy Colony, Raichur-	9886307316/65 1865/ 9945367052	vvrchaitanya hospitals@gmail.com

			584 101.		
13	City Poly Clinic & Nursing Home	Raichur	City Poly Clinic & Nursing Home, Gandhi Chowk, Raichur-584 101.	228311/ 9448695907	<a href="mailto:cpcrcr@live.in">cpcrcr@live.in</a>
14	Ragiv Gandhi Super Speciality Hospital	Raichur	Ragiv Gandhi Super Speciality Hospital, Hyderabad Road, Gunf Area, Raichur- 584102	973994322/998 6300000/ 08532-238205	apolloraichur@gmail.com/ <a href="mailto:govindraaj_1976@rediffmail.com">govindraaj_1976@rediffmail.com</a>

ಪೊಲೀಸ್ ಅಧಿಕಾರಿಗಳ ದೂರವಾಣಿ ಸಂಪರ್ಕಗಳು

RANK	OFFICE	MOBILE	PERSONAL
<b>S.P RAICHUR</b>	235001		
	235022	9480803801	
	235002-R		
<b>ADDL.S.P. RAICHUR</b>	235133-O	9480803802	
P.I WIRELESS	235635	9480800956	
CONTROL ROOM RAICHUR	235635	9480803800	
P.I DSB RCR	235187	9480803807	
P.I DCIB PSI DCIB	235014	9480803807	
	235018	9480803808	
	236653	9480803812	
P.I DCRB		9480803809	
PSI DCRB		9480803813	
PI FPB I/C		9480803810	
<b>DYSP DAR</b>	235233	9480803806	
RPI	..	9480803840	
RPI	..	9480803839	
<b>S.P KLA RAICHUR</b>	223592		
DY.S.P. KLA RAICHUR	223592		
P.I KLA	223579		
DYSP INT	236462	9449878625	
P.I INT	..	9448648911	
PI ISD RCR		9480800661	
CPI RLY P.S	231716	9480800471	
PSI RLY P.S	231716	9480802111	

**SINDHANOOR SUB DIVN. (STD CODE – 08535)**

RANK	OFF	MOBILE	PERSONAL
<b>DYSP SINDHANOOR</b> (08535)	220222 220259	9480803822	
CPI SINDHANOOR CIRCLE (08535)	220444	9480803836	
PSI SINDHANOOR (T)	220333	9480803861	
PSI Cr. SINDHANOOR(T)	220333		
PSI SINDHANOOR [R]	223733	9480803862	
PSI BALAGANOOR	258631	9480803863	
PSI TURVIHAL	244233	9480803864	
CPI MANVI CIRCLE ( 08538)	220033	9480803837	
PSI MANVI P.S	220333	9480803865	
PSI Cr. MANVI P.S	220333	9480803874	
PSI SIRWAR	270020	9480803866	
PSI KAVITAL	252028	9480803867	

**LINGASUGUR SUB DIVN. (STD CODE – 08537)**

**RAICHUR SUB DIVN. ( STD CODE -08532 )**

RANK	OFFICE	MOBILE	PERSONAL
<b>DYSP LINGSUGUR</b>	257228	9480803821	
<b>CPI LINGSUGUR CIRCLE</b> ( 08537)	258333	9480803833	
PSI LINGSUGUR	257227	9480803854	
PSI Cr. LINGSUGUR	„	9480803873	
PSI HUTTI P.S	275033	9480803855	
CPI MASKI CIRCLE ( 08537)	270850	9480803834	
PSI MASKI	270244	9480803856	
PSI MUDGAL	280536	9480803857	
CPI DEODURGA CIRCLE ( 08531)	260008	9480803835	
PSI DEODURGA	260333	9480803858	
PSI DEODURGA TRAFFIC-I	260344	9480803815	
PSI DEODURGA TRAFFIC-II	260344		
PSI JALAHALLI	265233	9480803859	
PSI GABBUR	275133	9480803860	

RANK	OFF	MOBILE	PERSONAL NO.
ASP RAICHUR	236338	9480803820	
CPI EAST CIRCLE	226842	9480803830	
PSI SADAR BAZAR	226148	9480803845	
PSI Cr. S/BAZAR P.S	„	9480803869	
PSI NETAJI NAGAR	255170	9480803846	
PSI Cr. N/NAGAR	„	9480803870	
CPI WEST CIRCLE	226856	9480803831	
PSI WEST P.S	232570	9480803847	
PSI Cr. WEST P.S	„	9480803872	
PSI TRAFFIC P.S	226124	9480803848	
PSI Cr. TRAFFIC P.S	„	9480803875	
PSI MARKET YARD	235600	9480803849	
PSI Cr.M / YARD	„	9480803871	
CPI (R) RAICHUR	235606	9480803832	
PSI RURAL RAICHUR	235308	9480803850	
PSI SHAKTINAGAR	246133	9480803868	
PSI YAPALDINNI	280111	9480803851	
CPI YERAGERA	282200	9480803838	
PSI YERAGERA P.S	282033	9480803882	
PSI IDAPNOOR P.S	204433	9480803853	

**DEPARTMENT OF EXCISE**

Sl. No.	Name of the officer	Designation	Mobile No & office No	No of Vehicles Available
1.	Shri. S. Nagarajappa,	D.C. of Excise, RAICHUR	9449597169, 08532-221242, 08532-221243 (Fax)	KA-01 G-5793, KA-36 G-191
2.	Shri. Shriram Rathod	I.E. (E& I) D.C.E. office Raichur.	8722628889 08532-221242,	KA-36 G-190.
3.	Shri. N. Manjunath,	Deputy Supdt, of Excise Raichur, Sub-divin, RAICHUR	9449597173, 08532-221213	KA-36 G-192
4.	Shri. Sharanappa Karadi	I.E. Raichur Sub-divin, RAICHUR	9449597174	KA-36 G-70
5.	Shri. Kmr. B. Kavithal	I.E. Raichur Range	9886413030 08532- 234234	KA-36 G-175, KA-01 G-3731
6.	Shri. Monappa	I.E. Manvi Range	9590325280, 08538-221001	KA-36 G-160
7.	Shri. Omprakash	I.E. Lingasugur Range	9945811108, 08537- 258031	KA-36 G-159
8.	Shri. Honnappa	I.E. Sindhanoor Range	9741197217, 08535-223020	KA-36 G-161

<b>CONTRACTOR PHONE NUMBERS (PWD)</b>			
<b>No</b>	<b>NAME OF THE CONTRACTOR</b>	<b>PHONE No.</b>	<b>MOBILE No.</b>
1	Rudrappa Angadi, Class-I, (Raichur)	220433	94481 - 43434
2	K.M. Patil, Class-I, (Raichur)	233925	94483 - 83925
3	Jayanta Rao Class-I (Raichur)	241444	94481 - 04803
4	Ananta Rao, Class-I	241444	90081 - 17178
5	E. Shivaraj, Class-I (Siri Construction) RCR	233915	98454 - 00909
6	Buddana gouda, Class-I (Deodurga)		94486 - 95606
7	C.V.Giridhar Nadiu, Class-I (Gurugunta)		94483 - 03301
8	M. Venkateshwar Rao, Class-I (Kartagi)	958533 - 275050	94481 - 37575
9	B. S. Meti, Class-I (Lingasugur)	958537 - 257055	94483 - 89455
10	Sharanegowda Patil Gogebal, Class-I (Rcr)	591280 / 852158	94492 - 65556
11	Basayya B. Honnalli, Class-I (Lingasugur)	958537 - 257020	
12	Ramakoteswar Rao, Class-I (Sind) 958535	(98457-12229) 230023	94482 - 76157
13	L. R. Meti, Class-I (Lingasugur) 958537	O-257824 / R- 257797	99720 - 11002
14	Umapati Patil, Class-I (Deodurga)	958531 - 220265	94485 - 24503
15	G. Rudragouda, Class-I (Tavargera)	958535 - 275360	94480 - 06947
16	Basavaraj Reddy, Contractor & ZP Member		94481 - 35689
17	Rajugouda (Sindanoor)		94483 - 63419
18	Ravindra Jaladhar, Class-I	232115	98864 - 40805
19	Umesh Patil, Class-I (Lingasugur)	958537 - 257609	
20	Basayya Swamy, Class-I (Raichur)	230349	94486 - 90337
21	P. Rudragouda	958535 - 220511	94495 - 15922
22	P. Venkata Rao, (Sindhanoor) 958535	221128 / 220872 / 222268	
23	B. Varaprasad Reddy, Class-I RCR	235757	81237-41535
24	Chandrashekar Patil SND	255424 / 255425	
25	G. Shankar Reddy, Class-I RCR	225410 / 230397	94481 - 25967
26	S. T. Hussain, Class-I RCR	233260	
27	Shivashankar Patil, Class-I RCR	225197	
28	Gouse, Manvi	958538 - 220505	98456 - 35460
29	Aananda Seth (Supplier) Raichur	R-233998 / S- 233970	98867 - 67901
30	C. Bheemesh Class-III, Kampli	958394 - 250013	94483-41231
31	B. R. Meti, Class-I (Lingasugur) 958537	257824 / 257797	94482 - 74003
32	Veerasha L. Aangadi Class I RCR	230007	98808 - 03987
33	M. Eranna. Class I Manvi	958538 - 220383	98807 - 22350
34	Shrinivas Reddy, Class-I Ling.	958537 - 257272	
35	Maqbool Ahmed, Class-I RCR	O - 236367, R- 232902	94489-73544



36	Khaja Hussain, Class-I (Sind)	958535 - 220586	
37	H. Basavaraj, Shahapur	230388	
38	N. Sattya Reddy, Class-I	255021	98453 - 69132
39	Ahmed Ali, Class-I , Manvi.	220268	98451 - 73874
40	Mujeebuddin, Class-I , Raichur.		99720 - 12366
41	Raveendra Reddy, Raichur		98451 - 62417
42	Md. Ali, (Sindhanoor)		98450 - 96576
43	Mallikarjun Hatti, (Sindhanoor) Class-I		94484 - 80278
44	S. Prasad, Class-I, Contractor, Gangavathi.		94481 - 40647
45	N. Sattya Reddy, Class-I, Contractor, Rcr	255012	98453 - 69132
46	Bamdev Nayak, Class-I (KRDCL Agency) 2005-2008 (3 Years SH Maintenance)	22125555 / 22226680 Fax 22103470	98450 - 17788
47	Pratap Reddy KRDCL Contractor	958392- 255444/255544	98452-34444
48	Nagendrappa KRDCL Contractor		94484 - 82446
49	Babugowda (Sindhanoor)		94483 - 83735
50	R. Venkataswamy, Class-I (Raichur)		98457 - 01818
51	R. Rajashekar Class-I, Gangavathi.		
52	Padma Naidu (Sindhanoor)		94481 - 90290
53	Sharanegouda A Patil (Lingasugur) Class-I		94481 - 91744
54	Mallikarjun S. Patil (Shahapur) Class-I		
55	Durga Rao, Haigreeva & Co., Hyd (Medical College) Raichur		98807 - 39669
56	Murali, (Medical College) Raichur		99455 - 26468
57	Harikanth, (Medical College) Raichur		98807 - 99203
58	Shaha Mohammed, (Raichur)		98442 - 66425
59	Nagaraj, (Electrical Contractor) Rcr		94494 - 31973
60	Mahantesh (Gadag) Supplier	958372 - 237041	
61	Akbar Pasha, Class-I (Manvi) (SHDP)		94483 - 81797
62	M. Shirihari Krishna, IOC		94482 - 89979
63	Sharanappa Meti, Class-I (Lingasugur)		94481 - 28013
64	Span Consultants Pvt., Ltd (Narasappa U)		98806 - 58091
65	ChandraShekar Reddy (Sind)		98450 - 29535
66	Subhash Meti, (Ling) Class-I		94483 - 89455
67	G.Narasa Reddy, Class-I RCR		94484 - 22120
68	Umesh Patil, (SHDP)		94481 - 30730
80	A.Basavaraj Deodurga		99008-31934
81	Nagendra Ele Contractor		98458-64640
82	Narendra Reddy (SHDP)		82772-75266
83	M.B.Patil (Venugopal) 4lines Contractor		96323-77511
	<b>JURAL CONTRACTORS,</b>		
85	Inani. Purushottam		93427-12141
86	Shiva Kumar Patil		94481-32320
87	Siddaram Reddy		99806-97845

**Details of Information Department**

<b>Designation</b>	<b>Name</b>	<b>Mobile</b>	<b>Land Line</b>
Chief Reporter (Raichur Vani)	Aravind Kulkarni	9448145682 9449515626	08532241007
Communication Director (Akash Vani. Radio)	Communication Direc- tor	9342792089	08532223178
District Reo- prter ( Enadu Telgu News Paper)	Ranganath	9448815931	08532230999
District Reo- prter ( IndianExpress)	Ramakrishna	9986160325	08532225633
District Reoprter ( Kannada Prabha)	Jaganath Desai	9449961844	08532255633
District Reoprter ( Prajavani)	Ramareddy A	9480283260	08532225510
District Reoprter ( Samyukta Karnataka)	Surendrachar K	9902008425	08532229023
District Reoprter ( SanjeVani)	K Sathyanarayana	9449871882	
District Reoprter ( The Hindu)	D.K.Kishanroa	9844352325	08532240966
District Reporter	Mruntunjaya Kapagal	9343381809	08532227507
Press Re- porte(Eshanya Daily Nerws Paper)	Nagaraj	9448571514 9900857860	08532225187 08532225185
Press Reporter (Suddimula Daily News Paper)	Basavaraj Swamy	9980553750 9980553753	08532235730 08532235293

<b>esignation</b>	<b>Name</b>	<b>Mobile</b>	<b>Res., Office Phones</b>
Reporter (Du- radharshana TV channel)	B.Venkatsingh	9980553753	08532235730
Reporter TV-9 Channel	Siddu Biradar	9980914169	
Reporter- Amoga Local TV Channel	Daddu Sarkil	9986059461	

Reporter- E-TV Channel	Channabasanna	9448300139	08532225579
Reporter- In Cabel Local TV Channel	Venkatesh	9739334156	
Reporter- Janashree TV Channel	Marideva	7760999748	
Reporter- Kannada Kasturi TV Channel	Basavaraj	9972570058	
Reporter- Samaya News Channel	Bhimanna Heera	9591995594	
Reporter- Suvarna News Channel	Gururaj Hogar	9632201510	
Reporter- Udaya TV Channel	Mahantesh Heremat	9844060173	
Senior Asis- tant Direcotr	Mr. T Kanumappa	9480343592	08532225083 08532226050

### Road Transport Corporation

Designation	Name	Mobile	Office Phones
DEPOT MANAGER	Motilal Naik	7760992363	08532226104
Depot Maager, Dev- durga Depot	Rajshekhar Wajantri	7760992368	08531260107
Depot Manager, Ling- sugur	Siddappa	7760992365	08532257233
Depot Manager, Manvi Depot	H.S.Shantakumar	7760992367	08538220577
Depot Manager, Maski Depot	Hasan Ali	7760992361	08537202299
Depot Manager, Raichur 2nd Depot	Ravikurmar	7760992364	08532223185
Depot Manager, Sindhnoor	Karegouda	7760992366	08535220070
Divisional Mechanicla Engineer	C.S.Mallikarjun	7760992351	08532883283
DIVISIONAL TRAFFIC OFFICER, RAICHUR	Ashok. R. Patil	7760992352	08532226385

### Food and Civil Service

ASSISTANT DIRECTOR	J G Nimbali	9980443241	08532231678
Deputy Director	K D Gururaj	9448131483	08532231678

ACCOUNTS SUPERIN- TENDENT	Vijay Shankar	9972866331	08532231678
DRIVER	Abdul Rahim		08532231678
FIRST DIVI- SION ASSIS- TANT	Gangamma	9538650647	08532231678
FIRST DIVI- SION ASSIS- TANT	Dattatreya	9448825992	08532231678
FIRST DIVI- SION ASSIS- TANT	Prabhu	9844479018	08532231678
OFFICE MANAGER	Narayan Kamble	9035133009	08532231678

### Contact Details Of NDRF Officers

### NDRF Head Quarter

Name	Address	Tele.	Fax.	Mobile	E-mail.
DG	<b>Directorate General ,</b> National Disaster Response Force (NDRF) Sector-1 R K Puram, New Delhi -66	011- 26712851 011- 26161442	011- 26105912.	09818916161	<a href="mailto:dg-ndrf@nic.in">dg-ndrf@nic.in</a>
<b>Shri Mukul Goel (IG)</b>	<b>Directorate General ,</b> National Disaster Response Force (NDRF) Sector-1 R K Puram, New Delhi -	011- 26160252 011- 26113014	011- 26105912.	09871115726	<a href="mailto:ig.ndrf@nic.in">ig.ndrf@nic.in</a>
<b>Shri J K S Rawat ( DIG)</b>	<b>Directorate General ,</b> National Disaster Response Force (NDRF) Sector-1 R K Puram, New Delhi -66	011- 26105910 011- 26260369	011- 26105912.	09968262466	<a href="mailto:rawatjks_k562@rediffmail.com">rawatjks_k562@rediffmail.com</a>

<b>Shri Rakesh Ranjan</b> Dy Commandant (Proc)	<b>Directorate General ,</b> National Disaster Response Force (NDRF) Sector-1 R K Puram, New Delhi -66	011- 26107921	011- 26105912.	08860136649	rakeshbsf@gmail.com
<b>Shri Keshav Kumar</b> DC(Adm)	<b>Directorate General ,</b> National Disaster Response Force (NDRF) Sector-1 R K Puram, New Delhi -66	011- 26107934	011- 26105912.	09015243611	keshavkumar128@rediffmail.com
<b>Shri R K Srivastava</b> DC(Ops/Trg)	<b>Directorate General ,</b> (NDRF) Sector-1 R K Puram, New Delhi -66	011- 26181519	011- 26105912.	09990572600	srivastava_rks19@yahoo.com
<b>Shri Ashok Malhotra</b>  Sr AO	<b>Directorate General ,</b> (NDRF) Sector-1 R K Puram, New Delhi -66	011- 26105911	011- 26105912.	-	dg-ndrf@nic.in
<b>Shri Sudhir Thapa</b>  Inspector Control Room	<b>Directorate General ,</b> NDRF) Sector-1 R K Puram, New Delhi	011- 26107953	011- 26105912.	09711448595	dg-ndrf@nic.in

## NDRF BNS

<b>Name</b>	<b>Address</b>	<b>Tele.</b>	<b>Fax.</b>	<b>Mobile</b>	<b>E-mail.</b>
<b>Sh. A.K.Singh</b> Commandant	<b>1st BN NDRF,</b> Patgaon PO- Azara,Guwahati	0361-2840027	0361- 2840284	09435545951	<a href="mailto:ndrf01@yahoo.ocm.in">ndrf01@yahoo.ocm.in</a> <a href="mailto:ndrf01@hotmail.com">ndrf01@hotmail.com</a>
<b>Sh. Sukhdev Raj</b>	<b>2nd BN NDRF</b> Digberia Camp,	033- 25264302,	033- 25263077	09434742836	<a href="mailto:comdt106@bsf.nic.in">comdt106@bsf.nic.in.</a> <a href="mailto:bnndrf106@rediffmail.com">bnndrf106@rediffmail.com.</a>

Commandant	PO-Badu Road, Madhyamgram,Barasat Kolkata-700128	033-25264394			<a href="mailto:2ndndrf@gmail.com">2ndndrf@gmail.com</a>
<b>Sh. M.K.Yadav</b> Commandant	<b>3rd BN NDRF,</b> PO-Mundali, Cuttack-Odisha	0671-2879710	0671- 2879710	09439103170 09437964571	<a href="mailto:bn-4th@cisf.gov.in">bn-4th@cisf.gov.in</a> , <a href="mailto:3rdndrfmundali@gmail.com">3rdndrfmundali@gmail.com</a>
<b>Sh.M K Verma</b> Commandant	<b>4th Bn NDRF,</b> PO-Suraksha Campus, Arrakonam,Distt. Vellore, Tamilnadu	04177-246269	04177- 246594	08903687065, 09442105169	<a href="mailto:rb-6th@cisf.gov.in">rb-6th@cisf.gov.in</a>
<b>Sh.Alok</b> <b>Avasthy</b> Commandant	<b>5th Bn NDRF,</b> PO-Vishnupuri,Telegaon, Pune(Maharashtra)	02114-231245	02114- 231509	09423506765	<a href="mailto:145crpf@gmail.com">145crpf@gmail.com</a>
<b>Sh.R.S Joon</b> Commandant	<b>6th Bn NDRF,</b> Chilora Road, Gandhinagar, Pin-382042	079-23202540	079- 23201551	09428826445	<a href="mailto:comdt6ndrf@gmail.com">comdt6ndrf@gmail.com</a>
<b>Sh.Jaideep</b> <b>Singh</b> Commandant	<b>7th Bn NDRF,</b> Bibiwala Road, Bhatinda(Punjab)	0164-2246030	0164- 2246570	09417802032	<a href="mailto:comdt.27thbn@itbp.gov.in">comdt.27thbn@itbp.gov.in</a> , <a href="mailto:7thbnndrfbathinda@gmail.com">7thbnndrfbathinda@gmail.com</a> <a href="mailto:m">m</a>
<b>Sh.Jaipal</b> <b>Yadav</b> Commandant	<b>8th Bn NDRF,</b> Greater Noida,Distt.G.B.Nagar, UP	0120-2766013	0120- 2766618	09968610011	<a href="mailto:eighthndrf@yahoo.com">eighthndrf@yahoo.com</a> , <a href="mailto:jpyadav1960@yahoo.com">jpyadav1960@yahoo.com</a>
<b>Sh.S.S.Guleria</b> Commandant	<b>9th Bn NDRF,</b> Bihata Patna, Bihar	06115-253942	06115- 253939	08986909490	<a href="mailto:ndrfpatna@gmail.com">ndrfpatna@gmail.com</a> , <a href="mailto:ndrfpatna@yahoo.com">ndrfpatna@yahoo.com</a>
<b>Sh.Parshant</b> <b>Dhar</b> Commandant	<b>10th Bn NDRF,</b> Malkangiri, Vijaywara(AP)	09419217790	01955- 252646	09419217790	<a href="mailto:Commandant125@rediffmail.com">Commandant125@rediffmail.com</a>

## ಅಧ್ಯಾಯ-9

### ಸುಧಾರಿತ ಕಾರ್ಯಾಚರಣಾ ವಿಧಾನ

#### [STANDARD OPERATING PROCERES (SOPs)]

ರಾಯಚೂರು ಜಿಲ್ಲೆಯಲ್ಲಿ ವಿಪತ್ತು ನಿರ್ವಹಣೆಯನ್ನು ಪರಿಣಾಮಕಾರಿಯಾಗಿ ಪ್ರತಿಕ್ರಿಯಿಸಲು, ಪಾತ್ರಗಳು ಮತ್ತು ಜವಾಬ್ದಾರಿಗಳ ಸ್ಪಷ್ಟ ವ್ಯಾಖ್ಯಾನವನ್ನು ಹೊಂದಿರುವುದು ಕಡ್ಡಾಯವಾಗಿದೆ ಮತ್ತು ಎಲ್ಲಾ ಸಂಸ್ಥೆಗಳು ಮತ್ತು ಅಧಿಕಾರಿಗಳಿಗೆ ಸುಧಾರಿತ ಕಾರ್ಯವಿಧಾನಗಳನ್ನು ವ್ಯಾಖ್ಯಾನಿಸಲಾಗಿದೆ. ವಿಪತ್ತು ನಿರ್ವಹಣಾ ಚಟುವಟಿಕೆಗಳನ್ನು ಪರಿಣಾಮಕಾರಿಯಾಗಿ ನಿರ್ವಹಿಸುವುದನ್ನು ಖಚಿತಪಡಿಸಿಕೊಳ್ಳಲು ಅಂತಹ ಸ್ಟ್ಯಾಂಡರ್ಡ್ ಆಪರೇಟಿಂಗ್ ಕಾರ್ಯವಿಧಾನಗಳನ್ನು (ಎಸ್‌ಒಪಿ) ಚೆನ್ನಾಗಿ ಅರ್ಥಮಾಡಿಕೊಳ್ಳಬೇಕು ಮತ್ತು ತ್ವರಿತವಾಗಿ ಅನುಸರಿಸಬೇಕು.

#### ಮುನ್ನೆಚರಿಕೆ ನಿರ್ವಹಣೆ

ಕ್ರಮಗಳು	ಜವಾಬ್ದಾರಿ
ಐಎಮ್‌ಡಿ, ಎಮ್‌ಎಚ್‌ಸಿ/ಎನ್‌ಡಿಎಮ್‌ಎ/ಎಸ್‌ಡಿಎಮ್‌ಎ ನಿಯಂತ್ರಣ ಕೊಠಡಿ, ಜಿಎಸ್‌ಐ ಯಿಂದ ಮುನ್ನೆಚ್ಚರಿಕೆಯ ಸೂಚನೆಗಳನ್ನು ಪಡೆದುಕೊಳ್ಳುವುದು	ಉಸ್ತುವಾರಿ - ಡಿಇಒಸಿ
ಅಧ್ಯಕ್ಷರು ಮತ್ತು ಡಿಡಿಎಮ್‌ಎ ಸದಸ್ಯರು, ಸಾಲು ವಿಭಾಗಗಳ ನೋಡಲ್ ಅಧಿಕಾರಿಗಳು, ಎಡಿಸಿಗಳು, ಎಸಿಗಳು, ಡಿವೈ ಎಸ್ಪಿಗಳಿಗೆ ಮುನ್ನೆಚ್ಚರಿಕೆಯನ್ನು ಸೂಚಿಸುವುದು.	ಉಸ್ತುವಾರಿ - ಡಿಇಒಸಿ
ವಿಭಾಗ,ಬ್ಲಾಕ್‌ಗಳು ಮತ್ತು ಪಂಚಾಯಿತಿಗಳಿಗೆ ಮುನ್ನೆಚ್ಚರಿಕೆಯನ್ನು ಪ್ರಚಾರ ಮಾಡುವುದು	ಎಸಿ/ತಹಸಿಲ್ದಾರ್
ಎಲ್ಲಾ ದೂರದರ್ಶನ ಮತ್ತು ರೇಡಿಯೋ ಜಾಲಗಳಲ್ಲಿ ಎಚ್ಚರಿಕೆ ಸಂಕೇತಗಳ ಪ್ರಸಾರ.	ಜಿಲ್ಲಾ ಮಾಹಿತಿ ಅಧಿಕಾರಿ
ಅಧಿಕೃತ ಜಿಲ್ಲಾ ವೆಬ್‌ಸೈಟ್‌ನಲ್ಲಿ ಡಿಸಾಸ್ಟರ್ ಡ್ಯಾಶ್ ಬೋರ್ಡ್ ಸ್ಥಾಪನೆ	ಜಿಲ್ಲಾ ಮಾಹಿತಿ ಅಧಿಕಾರಿ
ಧ್ವನಿವರ್ಧಕಗಳೊಂದಿಗೆ ಅಳವಡಿಸಲಾದ ವಾಹನಗಳನ್ನು ಬಳಸಿ ಸಮುದಾಯಗಳು / ಸಾರ್ವಜನಿಕ / ಗ್ರಾಮಸ್ಥರಿಗೆ ವಿಪತ್ತಿನ ಬಗ್ಗೆ ಎಚ್ಚರಿಕೆ ಎಚ್ಚರಿಕೆ	ತಹಸಿಲ್ದಾರ್‌ಗಳು
ಸನ್ನಿಹಿತವಾದ ವಿಪತ್ತುಗಳ ಕುರಿತು ಘೋಷಿಸಲು ದೇವಾಲಯಗಳು, ಮಸೀದಿಗಳು ಮತ್ತು ಚರ್ಚ್‌ಗಳಲ್ಲಿ ಪಿಎ ವ್ಯವಸ್ಥೆಗಳ ಸೌಲಭ್ಯಗಳನ್ನು ಬಳಸುವುದು.	ತಹಸಿಲ್ದಾರ್‌ಗಳು
ಶೈಕ್ಷಣಿಕ ಮಾಹಿತಿಯೊಂದಿಗೆ ಮುಂಚಿತವಾಗಿ ಎಚ್ಚರಿಕೆ ಮಾಹಿತಿಯನ್ನು ವಾಹನಗಳಲ್ಲಿ ಹಂಚಿಕೊಳ್ಳುವುದು ಮತ್ತು ಅಗತ್ಯವಿರುವ ಸಂಸ್ಥೆಗಳ ಮುಚ್ಚುವಿಕೆಗೆ ಸೂಚನೆ ನೀಡಬೇಕು	ತಹಸಿಲ್ದಾರ್‌ಗಳು

#### ಮುನ್ನೆಚರಿಕೆ ಇಲ್ಲದಿರುವಾಗ ಸ್ಥಳಾಂತರ

ಕ್ರಮಗಳು	ಜವಾಬ್ದಾರಿಗಳು
ಐಎಮ್‌ಡಿ/ ಸಿಡಬ್ಲ್ಯೂಸಿ, ಎಮ್‌ಎಚ್‌ಎ/ಎನ್‌ಡಿಎಮ್‌ಎ / ಎಸ್‌ಡಿಎಮ್‌ಎ ನಿಯಂತ್ರಣ ಕೊಠಡಿ, ಜಿಎಸ್‌ಐ ಗಳಿಂದ ಮುನ್ನೆಚ್ಚರಿಕೆಗಳ ಸೂಚನೆ ಪಡೆಯುವುದು.	ಉಸ್ತುವಾರಿ - ಡಿಇಒಸಿ
ಅಧ್ಯಕ್ಷರು ಮತ್ತು ಡಿಡಿಎಮ್‌ಎ ಸದಸ್ಯರು, ಸಾಲು ವಿಭಾಗಗಳ ನೋಡಲ್ ಅಧಿಕಾರಿಗಳು, ಎಡಿಸಿಗಳು, ಎಸಿಗಳು, ಡಿವೈ ಎಸ್ಪಿಗಳಿಗೆ ಮುನ್ನೆಚ್ಚರಿಕೆಯನ್ನು	ಉಸ್ತುವಾರಿ - ಡಿಇಒಸಿ

ಸೂಚಿಸುವುದು.	
ನಿರ್ದಿಷ್ಟ ಸಮುದಾಯಗಳು / ಜನಸಂಖ್ಯೆಯನ್ನು ತೆರವುಗೊಳಿಸುವ ಪರಿಸ್ಥಿತಿಯನ್ನು ನಿರ್ಣಯಿಸಲು ಮತ್ತು ನಿರ್ಧಾರ ತೆಗೆದುಕೊಳ್ಳಲು ಸಭೆಯನ್ನು ನಡೆಸುವುದು.	ಅಧ್ಯಕ್ಷರು ಡಿಡಿಎಮ್‌ಎ
ಸಂಬಂಧಪಟ್ಟ ಆದಾಯ ಮತ್ತು ಪೋಲಿಸ್ ಅಧಿಕಾರಿಗಳಿಗೆ ಸ್ಥಳಾಂತರಕ್ಕೆ ಸಂಬಂಧಿಸಿದ ನಿರ್ಧಾರವನ್ನು ಸಂಪರ್ಕಿಸುವುದು.	ಅಧ್ಯಕ್ಷರು ಡಿಡಿಎಮ್‌ಎ
ಸುರಕ್ಷಿತ ಸ್ಥಳಗಳಿಗೆ ಜನರನ್ನು ಸ್ಥಳಾಂತರಿಸುವುದು	ಎಸಿ ಗಳು ಮತ್ತು ತಹಸೀಲ್ದಾರ್‌ಗಳು
ಕಾನೂನು ಮತ್ತು ಸುವ್ಯವಸ್ಥೆ ನಿರ್ವಹಣೆ, ಸಂಚಾರ ನಿರ್ವಹಣೆ ಹಾಗೂ ನಿರ್ದಿಷ್ಟ ಪ್ರದೇಶಗಳನ್ನು ನಿರ್ಬಂಧಿಸಲು ತಂಡಗಳನ್ನು ನಿಯೋಜಿಸುವುದು.	ಸುಪರಿಂಟೆಂಡೆಂಟ್ ಅಫ್ ಪೋಲಿಸ್
ಮಾರ್ಗಗಳು, ಆಶ್ರಯಗಳು ಮತ್ತು ಇತರ ಸಾಗಣಿಕೆ ವ್ಯವಸ್ಥೆಗಳನ್ನು ಸ್ಥಾಪಿಸುವುದು	ಆದಾಯ ಇಲಾಖೆ
ಮಾಹಿತಿ ಡೆಸ್ಕ್ ಸ್ಥಾಪನೆ	ಆದಾಯ ಇಲಾಖೆ
ಸಹಾಯವಾಣಿ ಸಂಖ್ಯೆಗಳ ಸ್ಥಾಪನೆ	ಬಿಎಸ್‌ಎನ್‌ಎಲ್

**ಮುನ್ನೆಚ್ಚರಿಕೆ ರಹಿತ ಸ್ಥಳಾಂತರ**

ಕ್ರಮಗಳು	ಜವಬ್ದಾರಿಗಳು
ಡಿಇಬಿಸಿ ಯ ಸಕ್ರಿಯಗೊಳಿಸುವಿಕೆ	In charge DEOC
ದುರಂತ ಘಟನೆಯ ಬಗ್ಗೆ ಅಧ್ಯಕ್ಷ ಮತ್ತು ಡಿಡಿಎಂಎ ಸದಸ್ಯರು, ಸಾಲು ಇಲಾಖೆಗಳ ನೋಡಾಲ್ ಅಧಿಕಾರಿಗಳು, ಎಡಿಸಿಗಳು, ಎಸಿಎಸ್, ಡಿವೈ ಎಸ್ಪಿಗಳಿಗೆ ಸೂಚಿಸುವುದು.	In charge - DEOC
ನಿರ್ದಿಷ್ಟ ಸಮುದಾಯಗಳು / ಜನಸಂಖ್ಯೆಯನ್ನು ತೆರವುಗೊಳಿಸುವ ಪರಿಸ್ಥಿತಿಯನ್ನು ನಿರ್ಣಯಿಸಲು ಮತ್ತು ನಿರ್ಧಾರ ತೆಗೆದುಕೊಳ್ಳಲು ಸಭೆಯನ್ನು ನಡೆಸುವುದು.	ಅಧ್ಯಕ್ಷರು ಡಿಡಿಎಮ್‌ಎ
ಸಂಬಂಧಪಟ್ಟ ಆದಾಯ ಮತ್ತು ಪೋಲಿಸ್ ಅಧಿಕಾರಿಗಳಿಗೆ ಸ್ಥಳಾಂತರಕ್ಕೆ ಸಂಬಂಧಿಸಿದ ನಿರ್ಧಾರವನ್ನು ಸಂಪರ್ಕಿಸುವುದು.	ಅಧ್ಯಕ್ಷರು ಡಿಡಿಎಮ್‌ಎ
ಸುರಕ್ಷಿತ ಸ್ಥಳಗಳಿಗೆ ಜನರನ್ನು ಸ್ಥಳಾಂತರಿಸುವುದು.	ಎಸಿ ಗಳು ಮತ್ತು ತಹಸೀಲ್ದಾರ್‌ಗಳು
ಕಾನೂನು ಮತ್ತು ಆದೇಶಗಳ ನಿರ್ವಹಣೆ, ಸಂಚಾರ ನಿರ್ವಹಣೆ ಹಾಗೂ ನಿರ್ದಿಷ್ಟ ಪ್ರದೇಶಗಳಲ್ಲಿ ಸಮನ್ವಯಕ್ಕಾಗಿ ತಂಡಗಳ ನಿಯೋಜನೆ.	ಜಿಲ್ಲಾ ಸುಪರಿಂಟೆಂಡೆಂಟ್ ಅಫ್ ಪೋಲಿಸ್
ಮಾರ್ಗಗಳು, ಆಶ್ರಯಗಳು ಮತ್ತು ಇತರ ಸಾಗಣಿಕೆ ವ್ಯವಸ್ಥೆಗಳನ್ನು ಸ್ಥಾಪಿಸುವುದು	ಆದಾಯ ಇಲಾಖೆ
ಸಹಾಯವಾಣಿ, ಸಹಾಯ ಡೆಸ್ಕ್ ಸ್ಥಾಪನೆ.	ಬಿಎಸ್‌ಎನ್‌ಎಲ್

**ಶೋಧ ಮತ್ತು ರಕ್ಷಣೆ**

ಕ್ರಮಗಳು	ಜವಬ್ದಾರಿಗಳು
ಡಿಇಬಿಸಿ ಯನ್ನು ಸಕ್ರಿಯಗೊಳಿಸುವುದು.	In charge DEOC
ವಿಪತ್ತು ಪರಿಸ್ಥಿತಿಯನ್ನು ಪರಿಶೀಲಿಸಲು ಡಿಡಿಎಂಎ ಮತ್ತು ದುರಂತದ ನಿರೀಕ್ಷೆಯಲ್ಲಿ ಹುಡುಕಾಟ ಮತ್ತು ರಕ್ಷಣೆ ತಂಡಗಳನ್ನು ನಿಯೋಜಿಸಲು ನಿರ್ಧಾರ ತೆಗೆದುಕೊಳ್ಳುವುದು.	ಅಧ್ಯಕ್ಷರು ಡಿಡಿಎಮ್‌ಎ



ಗುರುತಿಸಲಾದ ಸ್ಥಳಗಳಲ್ಲಿ ಜಿಲ್ಲಾ ಮಟ್ಟದ ಅನ್ವೇಷಣಾ ಮತ್ತು ರಕ್ಷಣಾ ತಂಡಗಳ ಅಯೋಜನೆ.	ಅಧ್ಯಕ್ಷರು ಡಿಡಿಎಮ್‌ಎ
ಶೋಧ ಮತ್ತು ರಕ್ಷಣೆಗಾಗಿ ಅಗ್ನಿಶಾಮಕ ಮತ್ತು ತುರ್ತು ಸೇವಾ ತಂಡಗಳನ್ನು ಅಯೋಜಿಸುವುದು.	ಜಿಲ್ಲಾ ಅಗ್ನಿಶಾಮಕ ಅಧಿಕಾರಿ
ಹೋಮ್‌ಗಾರ್ಡ್ ರಕ್ಷಣಾ ತಂಡಗಳ ಅಯೋಜನೆ	ಜಿಲ್ಲಾ ಕಮಾಂಡೆಂಟ್ - ಹೋಮ್ ಗಾರ್ಡ್ಸ್
ಎನ್‌ಡಿಆರ್‌ಎಫ್ ನ ಬೇಡಿಕೆ	ಅಧ್ಯಕ್ಷರು ಡಿಡಿಎಮ್‌ಎ
ಸ್ಥಳದಲ್ಲಿ ಸಮನ್ವಯ ಕಾರ್ಯಾಚರಣೆಯ ಸ್ಥಾಪನೆ	ಎಡಿಸಿ ಗಳು/ಎಸಿ ಗಳು
ಸ್ಥಳಗಳಲ್ಲಿ ಅಯೋಜಿಸಲಾದ ವಿವಿಧ ತಂಡಗಳಿಗೆ ಅನ್ವೇಷಣಾ ಮತ್ತು ರಕ್ಷಣಾ ಜವಬ್ದಾರಿಗಳನ್ನು ನಿಯೋಜಿಸುವುದು	ಎಡಿಸಿ ಗಳು/ಎಸಿ ಗಳು
ಅನ್ವೇಷಣಾ ಮತ್ತು ರಕ್ಷಣಾ ಸಂಪನ್ಮೂಲಗಳಿಗಾಗಿ ಸ್ಥಳಗಳ ಸ್ಥಾಪನೆ	ಎಡಿಸಿ ಗಳು/ಎಸಿ ಗಳು
ಸಾಕಷ್ಟು ನೀರು, ಆಹಾರ, ನೈರ್ಮಲ್ಯ ಸೌಕರ್ಯಗಳನ್ನು ಹೊಂದಿದ ಶಿಬಿರಗಳನ್ನು ಸ್ವಂದಕರಿಗೆ ಸ್ಥಾಪಿಸುವುದು	ಎಡಿಸಿ ಗಳು/ಎಸಿ ಗಳು
ಕಾನೂನು ಮತ್ತು ಆದೇಶಗಳ ನಿರ್ವಹಣೆ, ಸಂಚಾರ ನಿರ್ವಹಣೆ ಹಾಗೂ ನಿರ್ದಿಷ್ಟ ಪ್ರದೇಶಗಳಲ್ಲಿ ಸಮನ್ವಯಕ್ಕಾಗಿ ತಂಡಗಳ ಅಯೋಜನೆ.	ಜಿಲ್ಲಾ ಸುಪರಿಂಟೆಂಡೆಂಟ್ ಅಫ್ ಪೊಲೀಸ್
ಹತ್ತಿರ ಹೆಲಿಪ್ಯಾಡ್ ಗುರುತಿಸುವುದು ಮತ್ತು ಅದು ಕಾರ್ಯನಿರ್ವಹಿಸುವ ಸ್ಥಿತಿಯಲ್ಲಿರುವುದನ್ನು ಖಚಿತಪಡಿಸಿಕೊಳ್ಳುವುದು	ಎಡಿಸಿ ಗಳು/ಎಸಿ ಗಳು
ಚಿಕಿತ್ಸೆಯ ಸರದಿ ನಿರ್ಧಾರವನ್ನು ಸ್ಥಾಪಿಸುವುದು	ಡಿಎಚ್‌ಬಿ/ಎಮ್‌ಬಿ
ಗಂಬೀರ ಗಾಯಾಳುಗಳ ಸಾಗಣೆ	ಡಿಎಮ್‌ಬಿ/ಎಮ್‌ಬಿ /ರೆಡ್ ಕ್ರಾಸ್/ 108 ಅಂಬುಲೆನ್ಸ್ ಸೇವೆಗಳು
ಪ್ರಥಮ ಚಿಕಿತ್ಸೆಗಾಗಿ ಸ್ಥಳದಲ್ಲಿ ವೈದ್ಯಕೀಯ ಶಿಬಿರಗಳು ಅಥವಾ ಸಂಚಾರಿ ಶಿಬಿರಗಳ ಸ್ಥಾಪನೆ.	ಸಿಎಮ್‌ಬಿ/ಎಮ್‌ಬಿ
ಮಾಹಿತಿ ಡೆಸ್ಕ್ ಸ್ಥಾಪನೆ ಮತ್ತು ಶವಗಳ ಗುರುತಿಸುವಿಕೆ	ಎಡಿಸಿ ಗಳು/ಎಸಿ ಗಳು
ಸುರಕ್ಷಿತ ಸ್ಥಳಗಳಿಗೆ ಜನರನ್ನು ಸ್ಥಳಾಂತರಿಸುವುದು	ಸಂಬಂಧಪಟ್ಟ ಎಸಿ ಗಳು ಮತ್ತು ತಹಸೀಲ್ದಾರ್‌ಗಳು
ಗುಂಪು ನಿರ್ವಹಣೆ, ಮಾರ್ಗದ ನಿರ್ವಹಣೆ, ಪ್ರಥಮ ಚಿಕಿತ್ಸಾ, ಮಾಹಿತಿ ನಿರ್ವಹಣೆ ಮುಂತಾದ ಸಹಾಯಕ ಕಾರ್ಯಗಳನ್ನು ಬೆಂಬಲಿಸಲು ಸ್ವಯಂಸೇವಕರನ್ನು ನಿಯೋಜಿಸಿ	ಎಡಿಸಿ ಗಳು/ಎಸಿ ಗಳು
ಸೀಮಿತ ಸ್ಥಳಗಳಲ್ಲಿ ಪ್ರಾಣಿಗಳು ರಕ್ಷಣೆ	ಸಹಾಯಕ ನಿರ್ದೇಶಕರು ಪಶುಸಂಗೋಪನೆ

**ಪರಿಹಾರ ಕಾರ್ಯಚರಣೆಗಳು**

ಕ್ರಮಗಳು	ಜವಬ್ದಾರಿಗಳು
ಉಪವಿಭಾಗವಾರು / ಬ್ಲಾಕ್ ವಾರು / ತಾಲ್ಲೂಕು ವಾರು ಪರಿಹಾರಕ್ಕೆ ಆಹಾರ, ನೀರು, ಆಶ್ರಯ, ನೈರ್ಮಲ್ಯ, ಬಟ್ಟೆ, ಪಾತ್ರೆಗಳು, ವೈದ್ಯಕೀಯ ಮತ್ತು ಇತರ ನಿರ್ಣಾಯಕ ವಸ್ತುಗಳ ವಿಷಯದಲ್ಲಿ ಮೌಲ್ಯಮಾಪನ ಅಗತ್ಯವಿದೆ	ಎಡಿಸಿ ಗಳು/ಎಸಿ ಗಳು
ಸೂಕ್ತವಾದ ಮತ್ತು ಸುರಕ್ಷಿತ ಸೌಕರ್ಯಗಳನ್ನು ಗುರುತಿಸುವುದು ಮತ್ತು ಪರಿಹಾರ ಶಿಬಿರಗಳನ್ನು ಸ್ಥಾಪಿಸುವುದು.	ಎಡಿಸಿ ಗಳು/ಎಸಿ ಗಳು /ತಹಸೀಲ್ದಾರ್
ಪರಿಹಾರ ಶಿಬಿರಗಳಲ್ಲಿ ಸಾಕಷ್ಟು ವಿದ್ಯುತ್ತಿನ ವ್ಯವಸ್ಥೆ ಮಾಡುವುದು	ಬೆಸ್ಕಾಂ

ಪರಿಹಾರ ಶಿಬಿರಗಳಲ್ಲಿ ಮತ್ತು ಪೀಡಿತ ಸಮುದಾಯಗಳಿಗೆ ಸಾಕಷ್ಟು ರಕ್ಷಣಾ ವ್ಯವಸ್ಥೆ ಖಚಿತಪಡಿಸಿಕೊಳ್ಳುವುದು.	ಜಿಲ್ಲಾ ಸುಪರಿಂಟೆಂಡೆಂಟ್ ಅಫ್ ಪೊಲೀಸ್
ಪರಿಹಾರ ಶಿಬಿರಗಳು ಮತ್ತು ಇತರೆ ಪೀಡಿತ ಸಮುದಾಯಗಳಲ್ಲಿ ಸಾಕಷ್ಟು ನೀರು ಮತ್ತು ನೈರ್ಮಲ್ಯ ಸೌಕರ್ಯಗಳನ್ನು ಖಚಿತ ಪಡಿಸಿಕೊಳ್ಳುವುದು.	ಇಇ-ನೀರಾವರಿ
ತಕ್ಷಣದ ನೀರಿನ ಪೂರೈಕೆಗಾಗಿ ಆರ್‌ಓ ಸ್ಥಾವರಗಳು / ಜಲ ಶುದ್ಧೀಕರಣ ಘಟಕಗಳನ್ನು ಅಥವಾ ಇತರ ಸೂಕ್ತವಾದ ಸೌಲಭ್ಯಗಳನ್ನು ಸ್ಥಾಪಿಸುವುದು.	ಇಇ-ನೀರಾವರಿ
ಪೀಡಿತ ಸಮುದಾಯಗಳಿಗೆ ಆಹಾರವನ್ನು ಸರಬರಾಜು, ಸಂಗ್ರಹಣೆ ಮತ್ತು ಒದಗಿಸುವುದು.	ಇಇ-ನೀರಾವರಿ
ಸುರಕ್ಷಿತ ಕುಡಿಯುವ ನೀರು ,ಒಣ ಮತ್ತು ಹಾಳಾಗದ ಆಹಾರಗಳನ್ನು ತಲುಪಲಾಗದ ಸ್ಥಳಗಳಿಗೆ ವಿಮಾನದಿಂದ ಕೆಳಗೆ ಬಿಡುವುದು .	ಎಸಿ ಗಳು/ಎಡಿಸಿ ಗಳು/ಎಸಿ ಗಳು
ವಿಕೋಪದಲ್ಲಿ ಕಳೆದ ಹೋದ ಅಗತ್ಯ ವಸ್ತುಗಳನ್ನು ಒದಗಿಸುವುದು ಉದಾ ಪಾತ್ರೆಗಳು	ಎಡಿಸಿ ಗಳು/ಎಸಿ ಗಳು
ಪೀಡಿತ ಸಮುದಾಯಗಳಿಗೆ ನೀರಿನ ಸರಬರಾಜು, ಸಂಗ್ರಹಣೆ ಮತ್ತು ಒದಗಿಸುವುದು.	ಇಇ-ನೀರಾವರಿ
ತಾತ್ಕಾಲಿಕ ಶಿಬಿರಗಳನ್ನು ಒಳಗೊಂಡು ಅಗತ್ಯ ಆಶ್ರಯಗಳ ವ್ಯವಸ್ಥೆ ಮಾಡುವುದು.	ಎಡಿಸಿ ಗಳು/ಎಸಿ ಗಳು/ತಹಸೀಲ್ದಾರ್
ಪರಿಹಾರ ಶಿಬಿರಗಳಲ್ಲಿ ಮತ್ತು ಸಮುದಾಯಗಳಲ್ಲಿ ವೈದ್ಯಕೀಯ ಸೌಕರ್ಯಗಳ ಸ್ಥಾಪನೆ	ಡಿಎಚ್‌ಒ/ಎಮ್‌ಒ /ರೆಡ್ ಕ್ರಾಸ್/ 108 ಅಂಬುಲೆನ್ಸ್
ರೋಗಗಳ ಹರಡುವಿಕೆಯನ್ನು ತಡೆಯಲು ಸೂಕ್ತ ಲಸಿಕೆಗಳನ್ನು ಖಚಿತಪಡಿಸುವುದು.	ಡಿಎಚ್‌ಒ/ಎಮ್‌ಒ
ಶಿಬಿರಗಳಲ್ಲಿ ಪೀಡಿತರಿಗೆ ಮಾನಸಿಕ ಸಾಮಾಜಿಕ ಬೆಂಬಲದ ವ್ಯವಸ್ಥೆ ಮಾಡುವುದು	ಡಿಎಚ್‌ಒ/ಎಮ್‌ಒ
ಶಿಬಿರಗಳಲ್ಲಿ ಮಕ್ಕಳಿಗೆ ಮಕ್ಕಳ ಆಹಾರಗಳನ್ನು ಖಚಿತಪಡಿಸುವುದು	ಡಿಡಿ ಆಹಾರ
ಶಿಬಿರಗಳಲ್ಲಿ ಗರ್ಭಿಣಿ ಮತ್ತು ಹಾಲುಣಿಸುವ ತಾಯಂದಿರಗಳಿಗೆ ಪೋಷಿಕ ಆಹಾರಗಳನ್ನು ಖಚಿತಪಡಿಸುವುದು	ಡಿಡಿ ಆಹಾರ
ಗರ್ಭಿಣಿ ಮಹಿಳೆಯರಿಗೆ ಸುರಕ್ಷಿತ ಹೆರಿಗೆಗೆ ವೈದ್ಯಕೀಯ ಕಾಳಜಿಯ ಸೌಲಭ್ಯಗಳನ್ನು ಖಚಿತಪಡಿಸುವುದು.	ಡಿಎಚ್‌ಒ/ಎಮ್‌ಒ
ಎನ್‌ಜಿಒ ಪಾಲಿಲಿವಿಕೆ ಭಾಗವಹಿಸುವಿಕೆ ಮತ್ತು ಸಮನ್ವಯಗೊಳಿಸುವಿಕೆ	ಎಸಿ/ತಹಸೀಲ್ದಾರ್
ತಾರತಮ್ಯವನ್ನು ತಡೆಯಲು ಸ್ಥಳದಲ್ಲಿ ದೂರು ನಿರ್ವಹಣಾ ವ್ಯವಸ್ಥೆಯನ್ನು ಇರಿಸುವುದು.	ಎಸಿ/ತಹಸೀಲ್ದಾರ್
ಸಮುದಾಯಗಳಿಗೆ ದಿನದ ಅಗತ್ಯ ವಸ್ತುಗಳಾದ ಆಹಾರ, ಔಷಧ, ಆಹಾರ ಇತ್ಯಾದಿಗಳ ಸಾಕಷ್ಟು ಲಭ್ಯತೆಯನ್ನು ಖಚಿತಪಡಿಸಿಕೊಳ್ಳುವುದು.	ಎಸಿಗಳು / ಡಿಡಿ ಆಹಾರ
ಪೀಡಿತ ಸಮುದಾಯಗಳಿಗೆ ಸಮರ್ಪಕ ಮತ್ತು ಹವಾಮಾನ, ಲಿಂಗ, ಸಂಸ್ಕೃತಿಗೆ ಸೂಕ್ತವಾದ ಬಟ್ಟೆಗಳನ್ನು ಒದಗಿಸುವುದು ಮತ್ತು ವಿಶೇಷವಾಗಿ ಮಹಿಳೆಯರು, ಮಕ್ಕಳು, ವಯಸ್ಸಾದ ಮತ್ತು ವಿಕಲಚೇತನರ ಅಗತ್ಯಗಳನ್ನು ಪೂರೈಸುವುದು.	ಎಸಿ/ತಹಸೀಲ್ದಾರ್
ಪರಿಹಾರ ವಸ್ತುಗಳನ್ನು ಸಾಗಿಸಲು ಸಾಕಷ್ಟು ಸಾರಿಗೆ ಸೌಕರ್ಯವನ್ನು ಖಚಿತಪಡಿಸಿಕೊಳ್ಳುವುದು.	ಜಿಲ್ಲಾ ಆರ್‌ಟಿಬಿ

ಸೂಕ್ತವಾದ ದಾಖಲೆಗಳು ಮತ್ತು ಫಲಾನುಭವಿಗಳು ಮತ್ತು ಪರಿಹಾರ ವಿತರಣೆಯ ದಾಖಲೆಗಳ ನಿರ್ವಹಣೆ.	ಎಸಿ/ತಹಸೀಲ್ದಾರ್
ಹವಾಮಾನ ಪರಿಸ್ಥಿತಿಗೆ ಅನುಗುಣವಾಗಿ ಸೂಕ್ತವಾದ ಮತ್ತು ಬಿಸಿಮಾಡುವ ಸೌಕರ್ಯಗಳನ್ನು ಒದಗಿಸುವುದು .	ಡಿಎಫ್‌ಒ
ಅಡುಗೆಮನೆಗೆ ಕಟ್ಟಿಗೆ, ಅಡುಗೆ ಮಾಡುವ ಗ್ಯಾಸ್, ಪಿಒಎಲ್ ಸರಬರಾಜು	ಡಿಡಿ ಆಹಾರ
ಅನುಗ್ರಹದ ಪಾವತಿಗಳ ದಾಖಲೆಗಳನ್ನು ದಾಖಲಿಸುವುದು ಮತ್ತು ನಿರ್ವಹಿಸುವುದು.	ಎಸಿ/ತಹಸೀಲ್ದಾರ್
ಗಾಯಗೊಂಡ ಪ್ರಾಣಿಗಳಿಗೆ ಪ್ರಥಮ ಚಿಕಿತ್ಸೆ ಮತ್ತು ವೈದ್ಯಕೀಯ ಚಿಕಿತ್ಸೆ ಒದಗಿಸುವುದು.	ಪಶು ವೈದ್ಯಕೀಯ ಅಧಿಕಾರಿ
ಅಗತ್ಯ ಬಿದ್ದಾಗ ಪ್ರಾಣಿಗಳಿಗೆ ಆಶ್ರಯದ ಸ್ಥಾಪನೆ.	ಡಿಡಿ ಪಶುಸಂಗೋಪನೆ
ಪ್ರಾಣಿಗಳಿಗೆ ಮೇವಿನ ವ್ಯವಸ್ಥೆ	ಡಿಡಿ ಪಶುಸಂಗೋಪನೆ
ಅವಶ್ಯಕತೆ ಕಂಡುಬಂದಲ್ಲಿ ಪ್ರಾಣಿ ಕಲ್ಯಾಣ ಸಮಿತಿ ಮತ್ತು ಸಿವಿಲ್ ಸೊಸೈಟಿ ಆರ್ಗನೈಜೇಶನ್ ನ ಪಾಲ್ಗೊಳ್ಳುವಿಕೆ.	ಡಿಡಿ ಪಶುಸಂಗೋಪನೆ
ಜನರು ಹಣ ಪಡೆಯಲು ಬ್ಯಾಂಕಿಂಗ್ ವ್ಯವಸ್ಥೆಯ ಸ್ಥಾಪನೆ	ಜಿಲ್ಲಾ ಲೀಡ್ ಬ್ಯಾಂಕ್

**ಅಗತ್ಯ ಸೇವೆಗಳ ಪುನರ್ಸ್ಥಾಪನೆ**

ಕ್ರಮಗಳು	ಜವಬ್ದಾರಿ
ಅವಲೋಕನ, ಆದ್ಯತೆಗಳು ಮತ್ತು ಆವಶೇಷಗಳ ತೆಗೆಯುವಿಕೆ ಮತ್ತು ರಸ್ತೆ ತೆರವುಗಳಿಗಾಗಿ ಕೆಲಸದ ಯೋಜನೆಯನ್ನು ಅಭಿವೃದ್ಧಿಪಡಿಸುವುದು	ಎಸ್‌ಇ /ಇಇ -ಪಿಡಬ್ಲ್ಯೂ ಡಿ
ಭಗ್ನಾವಶೇಷಗಳ ತೆಗೆದುಹಾಕುವಿಕೆ ಮತ್ತು ರಸ್ತೆ ತೆರವುಗಳಿಗಾಗಿ ಉಪಕರಣಗಳನ್ನು ಹೊಂದಿರುವ ತಂಡಗಳನ್ನು ಸ್ಥಾಪಿಸುವುದು.	ಎಸ್‌ಇ /ಇಇ -ಪಿಡಬ್ಲ್ಯೂ ಡಿ
ವಿದ್ಯುತ್ ಸರಬರಾಜನ್ನು ಪುನಃಸ್ಥಾಪಿಸಲು ಮೌಲ್ಯಮಾಪನ ಮತ್ತು ಆದ್ಯತೆಗಳು ಮತ್ತು ಕೆಲಸ ಯೋಜನೆಯನ್ನು ಅಭಿವೃದ್ಧಿಪಡಿಸುವುದು.	ಎಸ್‌ಇ /ಇಇ ಬೆಸ್ಕಾಂ
ವಿದ್ಯುತ್ ಸರಬರಾಜು ಪುನಃಸ್ಥಾಪಿಸಲು ತಂಡಗಳು / ಸಿಬ್ಬಂದಿಗಳನ್ನು ರಚಿಸುವುದು.	ಎಸ್‌ಇ /ಇಇ ಬೆಸ್ಕಾಂ
ನೀರು ಸರಬರಾಜನ್ನು ಪುನಃಸ್ಥಾಪಿಸಲು ಮೌಲ್ಯಮಾಪನ ಮತ್ತು ಆದ್ಯತೆಗಳು ಮತ್ತು ಕೆಲಸ ಯೋಜನೆಯನ್ನು ಅಭಿವೃದ್ಧಿಪಡಿಸುವುದು.	ಎಸ್‌ಇ /ಇಇ ನೀರಾವರಿ / ಯುಎಲ್‌ಬಿ ಸಂಬಂಧಿಸಿದ
ನೀರಿನ ಸರಬರಾಜು ಪುನಃಸ್ಥಾಪಿಸಲು ತಂಡಗಳು / ಸಿಬ್ಬಂದಿಗಳನ್ನು ರಚಿಸುವುದು.	ಎಸ್‌ಇ /ಇಇ - ನೀರಾವರಿ
ದೂರಸಂಪರ್ಕ ಸೇವೆಗಳನ್ನು ಪುನಃಸ್ಥಾಪಿಸಲು ಮೌಲ್ಯಮಾಪನ ಮತ್ತು ಆದ್ಯತೆಗಳು ಮತ್ತು ಕೆಲಸ ಯೋಜನೆಯನ್ನು ಅಭಿವೃದ್ಧಿಪಡಿಸುವುದು.	ಎಸ್‌ಇ /ಇಇ - ಬಿಎಸ್‌ಎನ್‌ಎಲ್
ದೂರಸಂಪರ್ಕ ಸೇವೆಗಳನ್ನು ಪುನಃಸ್ಥಾಪಿಸಲು ತಂಡಗಳು / ಸಿಬ್ಬಂದಿಗಳನ್ನು ರಚಿಸುವುದು.	ಎಸ್‌ಇ /ಇಇ - ಬಿಎಸ್‌ಎನ್‌ಎಲ್
ದೂರಸಂಪರ್ಕ ಸೇವೆಗಳನ್ನು ತಕ್ಷಣ ಮರುಸ್ಥಾಪಿಸಲು ನಿರ್ಣಾಯಕ ಸ್ಥಳಗಳಲ್ಲಿ ತಾತ್ಕಾಲಿಕ / ವರ್ಗಾಯಿಸಬಹುದಾದ ಎಕ್ಸ್‌ಚೇಂಜ್ ನಿಯೋಜಿಸುವುದು.	ಎಸ್‌ಇ /ಇಇ - ಬಿಎಸ್‌ಎನ್‌ಎಲ್
ರಸ್ತೆ ಜಾಲವನ್ನು ಪುನಃಸ್ಥಾಪಿಸಲು ಮೌಲ್ಯಮಾಪನ ಮತ್ತು ಆದ್ಯತೆಗಳು ಮತ್ತು ಕೆಲಸ ಯೋಜನೆಯನ್ನು ಅಭಿವೃದ್ಧಿಪಡಿಸುವುದು.	ಎಸ್‌ಇ /ಇಇ -ಪಿಡಬ್ಲ್ಯೂ ಡಿ
ರಸ್ತೆ ಜಾಲವನ್ನು ಪುನಃಸ್ಥಾಪಿಸಲು ತಂಡಗಳು / ಸಿಬ್ಬಂದಿಗಳನ್ನು ರಚಿಸುವುದು.	ಎಸ್‌ಇ /ಇಇ -ಪಿಡಬ್ಲ್ಯೂ ಡಿ

ಗ್ರಾಮೀಣ ಪ್ರದೇಶಗಳಲ್ಲಿ ರಸ್ತೆ ಜಾಲವನ್ನು ಪುನಃಸ್ಥಾಪಿಸಲು ತಂಡಗಳು / ಸಿಬ್ಬಂದಿಗಳನ್ನು ರಚಿಸುವುದು.	ಎಸ್‌ಇ / ಇಇ -ಗ್ರಾಮೀಣ ಅಭಿವೃದ್ಧಿ
ಸೈನ್ಯ/ಎಸ್‌ಡಿಎಮ್‌ಎ ಯ ಸಹಯೋಗದಲ್ಲಿ ತೊಳೆದು ಹೊಗಿರುವ ಸೇತುವೆಗಳಿಗೆ ಗೋಡೆ ಸೇತುವೆ/ ತಾತ್ಕಾಲಿಕ ರಸ್ತೆ ಸಂಪರ್ಕಗಳನ್ನು ಮಾಡುವುದು.	ಡಿಸಿ/ಎಡಿಸಿ

**ಮೃತ ದೇಹಗಳ ವಿಲೇವಾರಿ**

ಕ್ರಮ	ಜವಬ್ದಾರಿ
ಮೃತ ದೇಹಗಳನ್ನು ಗುರುತಿಸಲು ಗ್ರಾಮ / ವಾರ್ಡ್ ಮಟ್ಟದ ಸಮಿತಿಯನ್ನು ಸ್ಥಾಪಿಸುವುದು	ಎಸಿ/ಯುಎಲ್‌ಬಿ
ಬಾಡಿ ಇನ್ವೆಂಟರಿ ರೆಕಾರ್ಡ್ ರಿಜಿಸ್ಟ್ರಾರ್‌ನಲ್ಲಿ ಪಡೆಯಲಾದ ದೇಹಗಳ ವಿವರಗಳನ್ನು ತಯಾರಿಸುವುದು, ವೈಯಕ್ತಿಕ ಗುರುತಿನ ಸಂಖ್ಯೆ, ಛಾಯಾಚಿತ್ರವನ್ನು ನಿಯೋಜಿಸಿ ಮತ್ತು ಮೃತ ದೇಹ ಗುರುತಿಸುವಿಕೆಯ ಅರ್ಜಿಯನ್ನು ತಯಾರಿಸುವುದು.	ತಹಸೀಲ್ದಾರ್/ಎಸಿ
ಮೃತ ದೇಹಗಳನ್ನು ಗುರುತಿಸುವುದು ಮತ್ತು ಹತ್ತಿರದ ಬಂಧುಗಳಿಗೆ ಹಸ್ತಾಂತರಿಸುವುದು.	ಗ್ರಾಮೀಣ ಮಟ್ಟ / ವಾರ್ಡ್ ಮಟ್ಟದ ಸಮಿತಿಗಳು
ಗುರುತಿಸದ ಮೃತ ದೇಹಗಳನ್ನು ಹತ್ತಿರದ ಆಸ್ಪತ್ರೆಗೆ ಅಥವಾ ಜಿಲ್ಲೆಯ / ಉಪ ವಿಭಾಗ / ಬ್ಲಾಕ್ ಮಟ್ಟದಲ್ಲಿ ಶವಗಾರಕ್ಕೆ ಸಾಗಾಣಿಕೆ ಮಾಡುವುದು	ಎಡಿಸಿ ಗಳು/ಎಸಿ ಗಳು
ಗುರುತನ್ನು ಸ್ಥಾಪಿಸಲು ಸಾರ್ವಜನಿಕ ಪ್ರಕಟಣೆ ಮಾಡುವುದು	ಎಡಿಸಿ ಗಳು/ಎಸಿ ಗಳು
ಗುರುತಿಸಲಾದ ಮೃತ ದೇಹಗಳನ್ನು ಹತ್ತಿರದ ಬಂಧುಗಳಿಗೆ ಹಸ್ತಾಂತರಿಸುವುದು	ಎಡಿಸಿ ಗಳು/ಎಸಿ ಗಳು ತಹಸೀಲ್ದಾರ್
ಗುರುತಿಸಲಾಗದ ಮೃತ ದೇಹಗಳ ಸಂದರ್ಭದಲ್ಲಿ - ದಾಸ್ತಾನು ಸಿದ್ಧಪಡಿಸಿ, ವೈಯಕ್ತಿಕ ಗುರುತಿನ ಸಂಖ್ಯೆಯನ್ನು ಅಯೋಜಿಸುವುದು, ಛಾಯಾಚಿತ್ರ, ಬೆರಳಚ್ಚು, ಸಾಧ್ಯವಾದರೆ ಡಿಎನ್‌ಎ ಮಾದರಿಯನ್ನು ಪಡೆದುಕೊಳ್ಳುವುದು ಮತ್ತು ಮೃತ ದೇಹ ಗುರುತಿನ ಅರ್ಜಿಯನ್ನು ಭರ್ತಿ ಮಾಡುವುದು	ಎಡಿಸಿ ಗಳು/ಎಸಿ ಗಳು ತಹಸೀಲ್ದಾರ್
ವಿಧಿವಿಜ್ಞಾನದ ಮಾಹಿತಿಯಲ್ಲಿ ದಾಖಲಿಸಲಾದಂತೆ ಮಾಹಿತಿಯನ್ನು ಸಂರಕ್ಷಿಸಿ	ಎಡಿಸಿ ಗಳು/ಎಸಿ ಗಳು ತಹಸೀಲ್ದಾರ್
ಸ್ಥಾಪಿತ ಧಾರ್ಮಿಕ ಆಚರಣೆಗಳ ಪ್ರಕಾರ ಹಕ್ಕು ಪಡೆಯದ / ಗುರುತಿಸಲಾಗದ ಮೃತ ದೇಹಗಳ ಕೊನೆಯ ಹಕ್ಕುಗಳನ್ನು ಕೈಗೊಳ್ಳುವುದು.	ಎಡಿಸಿ ಗಳು/ಎಸಿ ಗಳು ತಹಸೀಲ್ದಾರ್
ಎನ್‌ಜಿಬಿಗಳೊಂದಿಗೆ ಸಂಘಟಿಸಿ ಮತ್ತು ಅವರ ಬೆಂಬಲವನ್ನು ಪಡೆದುಕೊಳ್ಳುವುದು	ಎಡಿಸಿ ಗಳು/ಎಸಿ ಗಳು ತಹಸೀಲ್ದಾರ್
ವಿದೇಶಿ ಪ್ರಜೆಗಳ ದೇಹಗಳನ್ನು ಕೊಳೆಯದ ಹಾಗೆ ಅಥವಾ ರಾಸಾಯನಿಕ ವಿಧಾನಗಳ ಮೂಲಕ ಸಂರಕ್ಷಿಸಿ ನಂತರ ಶವ ಚೀಲಗಳಲ್ಲಿ ಅಥವಾ ಶವಪೆಟ್ಟಿಗೆಯಲ್ಲಿ ಅಂತಹ ದೇಹಗಳನ್ನು ವಿದೇಶಾಂಗ ಸಚಿವಾಲಯಕ್ಕೆ ಅಥವಾ ಸಂಬಂಧಿತ ದೇಶಗಳ ದೂತವಾಸ ಕಚೇರಿಗಳಿಗೆ ಅಥವಾ ಇಂಟರ್ನ್ಯಾಷನಲ್ ಕಮಿಟಿ ಆಫ್ ದಿ ರೆಡ್ ಕ್ರಾಸ್ ನಂತಹ ಕಾರ್ಯನಿರ್ವಾಹಕಗಳಿಗೆ ಹಸ್ತಾಂತರಿಸಲು ಮತ್ತು ಸಾಗಿಸಲು ಸರಿಯಾದ ಚೀಟಿಯೊಂದಿಗೆ ಇರಿಸುವುದು.	ಎಡಿಸಿ ಗಳು/ಎಸಿ ಗಳು ತಹಸೀಲ್ದಾರ್

ಅಧ್ಯಾಯ-10

ವಿಪತ್ತು ನಿರ್ವಹಣಾ ಯೋಜನೆ ಅನುಷ್ಠಾನಕ್ಕೆ ಸಮನ್ವಯ ಕಾರ್ಯತಂತ್ರ

ಸರಿಯಾದ ವಿಪತ್ತು ನಿರ್ವಹಣೆಗೆ ಜಿಲ್ಲಾ ಮತ್ತು ಸ್ಥಳೀಯ ಸರ್ಕಾರಗಳ ನಡುವಿನ ಹೊಂದಾಣಿಕೆಯು ಅತ್ಯಗತ್ಯ. ಎಲ್ಲಾ ಪಾಲುದಾರರ ಲೈನ್ ಇಲಾಖೆಗಳು ಮತ್ತು ಪಿಡಬ್ಲ್ಯುಡಿ, ಬೆಸ್ಕಾಂ, ಆರೋಗ್ಯ ಮತ್ತು ಕುಟುಂಬ ಕಲ್ಯಾಣ, ಅಗ್ನಿಶಾಮಕ ಮತ್ತು ಹೋಮ್ ಗಾರ್ಡ್, ಪೊಲೀಸ್, ಬಿಎಸ್‌ಎನ್‌ಎಲ್, ಆಹಾರ ಮತ್ತು ಸಿವಿಲ್ ಸರಬರಾಜು, ಅರಣ್ಯ, ಆದಾಯ ಶಿಕ್ಷಣ, ಕೃಷಿ, ತೋಟಗಾರಿಕೆ, ಕೆಎಸ್‌ಆರ್‌ಟಿಸಿ, ರೆಡ್ ಕ್ರಾಸ್, ಪುರಸಭೆಗಳು, ಎನ್‌ಜಿಒಗಳು. ಮೊದಲಾದ ಸ್ಥಳೀಯ ಸಂಸ್ಥೆಗಳು, ಸಮುದಾಯ ಆಧಾರಿತ ಸಂಸ್ಥೆ ಮತ್ತು ಇತರ ಸ್ಥಳೀಯ ಪ್ರಾಧಿಕಾರಿಗಳ ಜೊತೆ ಅಂತರ ಇಲಾಖೆ ಮತ್ತು ಇಲಾಖೆಯ ಒಳಗಿನ ಹೊಂದಾಣಿಕೆಯು ಅಗತ್ಯವಾಗಿರುತ್ತದೆ. ವಿಪತ್ತು ನಿರ್ವಹಣಾ ವ್ಯವಸ್ಥೆಗಳ ಪ್ರತಿ ಮಟ್ಟವು ಸಮಗ್ರ ವಿಶೇಷ ನಿರ್ವಹಣೆಗೆ ಅಗತ್ಯವಿರುವ ಯೋಜನೆ, ಸೇವೆಗಳು, ಮಾಹಿತಿ ಮತ್ತು ಸಂಪನ್ಮೂಲಗಳ ಪರಿಣಾಮಕಾರಿ ಸಮನ್ವಯವನ್ನು ಖಚಿತಪಡಿಸಿಕೊಳ್ಳಲು ಸಹಯೋಗದೊಂದಿಗೆ ಕೆಲಸ ಮಾಡಬೇಕು ಎಂದು ಈ ಪಾಲುದಾರಿಕೆಗಳು ಗುರುತಿಸುತ್ತವೆ. ಜಿಲ್ಲೆಯ ಡಿಡಿಎಂಪಿ ಯು ಕೆಳಗಿನಿಂದ ಮೇಲಿನ ವರೆಗಿನ ವಿಧಾನಗಳ ಆಧಾರದ ಮೇಲೆ ಮೂರು ಹಂತದ ವಿಪತ್ತು ನಿರ್ವಹಣಾ ಸಮನ್ವಯವಾಗಿದೆ. ಅವುಗಳು ತಾಲ್ಲೂಕು ಮಟ್ಟ, ಉಪ-ವಿಭಾಗದ ಮಟ್ಟ ಮತ್ತು ಜಿಲ್ಲೆಯ ಮಟ್ಟ. ಈ ವ್ಯವಸ್ಥೆಯು ಬೆಂಬಲ ಮತ್ತು ನೆರವು ಪ್ರಗತಿಪರ ಏರಿಕೆಗೆ ಶಕ್ತಗೊಳಿಸುತ್ತದೆ. ಈ ವ್ಯವಸ್ಥೆಗಳು ಹಲವಾರು ಪ್ರಮುಖ ನಿರ್ವಹಣೆ ಮತ್ತು ಸಮನ್ವಯ ರಚನೆಗಳನ್ನು ಒಳಗೊಂಡಿವೆ. ವ್ಯವಸ್ಥಾಪನೆಗಳನ್ನು ರೂಪಿಸುವ ಪ್ರಮುಖ ರಚನೆಗಳೆಂದರೆ:

- (A) ತಾಲ್ಲೂಕು, ಉಪ-ವಿಭಾಗ ಮತ್ತು ಜಿಲ್ಲೆಯ ಮಟ್ಟದಲ್ಲಿ ವಿಪತ್ತು ನಿರ್ವಹಣಾ ಸಮಿತಿಗಳು ಕಾರ್ಯನಿರ್ವಹಿಸುತ್ತವೆ. ಮೇಲಿನ ಸಮಿತಿಗಳು. ಮೇಲ್ವಿಚಾರಣೆ, ತಡೆಗಟ್ಟುವಿಕೆ, ತಯಾರಿಸುವುದು, ಪ್ರತಿಕ್ರಿಯಿಸುವುದು ಮತ್ತು ತಮ್ಮ ಅಧಿಕಾರ ವ್ಯಾಪ್ತಿಯಲ್ಲಿ ಪೀಡಿತ ಪ್ರದೇಶದ ವಿಶೇಷಗಳಿಂದ ಚೇತರಿಸಿಕೊಳ್ಳಲು ಅಗತ್ಯವಿರುವ ಎಲ್ಲಾ ಕ್ರಮಗಳನ್ನು ಯೋಜನೆ, ಸಂಘಟಿಸುವುದು, ಸಂಯೋಜಿಸುವುದು ಮತ್ತು ಅನುಷ್ಠಾನ ಮಾಡುತ್ತವೆ.
- (B) ತಾಲ್ಲೂಕು, ಉಪ-ವಿಭಾಗ ಮತ್ತು ಜಿಲ್ಲೆಯ ಮಟ್ಟದಲ್ಲಿ ತುರ್ತು ಕಾರ್ಯಾಚರಣೆ ಕೇಂದ್ರಗಳು ವಿಪತ್ತು ನಿರ್ವಹಣೆ ಗುಂಪುಗಳನ್ನು ಬೆಂಬಲಿಸುತ್ತದೆ, ಮಾಹಿತಿ, ಸಂಪನ್ಮೂಲಗಳು ಮತ್ತು ವಿಪತ್ತು ಕಾರ್ಯಾಚರಣೆಗಳಿಗೆ ಅಗತ್ಯವಾದ ಸೇವೆಗಳನ್ನು ಸಹಕರಿಸುತ್ತದೆ.
- (C) ಜಿಲ್ಲಾ ಆಡಳಿತದ ಕಾರ್ಯಕಾರಿ ಸಂಸ್ಥೆಗಳು, ಡಿಡಿಎಂಎ ನಿರ್ದಿಷ್ಟ ಬೆದರಿಕೆಗಳನ್ನು ಸಂಘಟಿಸಲು ಮತ್ತು ನಿರ್ವಹಿಸಲು ಜವಾಬ್ದಾರಾಗಿರುತ್ತವೆ ಮತ್ತು ಅಗತ್ಯವಿರುವ ಇತರ ಏಜೆನ್ಸಿಗಳಿಗೆ ಬೆಂಬಲವನ್ನು ಒದಗಿಸುತ್ತದೆ.

ಒಳ-ಇಲಾಖೆಯ ಸಮನ್ವಯತೆ: -

ಪ್ರತಿ ಪಾಲುದಾರರ ಇಲಾಖೆ ಅಂದರೆ, ಪಿಡಬ್ಲ್ಯುಡಿ, ನೀರಾವರಿ, ಬೆಸ್ಕಾಮ್, ಆರೋಗ್ಯ ಮತ್ತು ಕುಟುಂಬ ಕಲ್ಯಾಣ, ಅಗ್ನಿಶಾಮಕ ಮತ್ತು ಗೃಹರಕ್ಷಕ ಸಿಬ್ಬಂದಿ, ಪೊಲೀಸ್, ಬಿಎಸ್‌ಎನ್‌ಎಲ್, ಆಹಾರ ಮತ್ತು ನಾಗರಿಕ ಸರಬರಾಜು, ಅರಣ್ಯ, ಶಿಕ್ಷಣ, ಕೃಷಿ ತೋಟಗಾರಿಕೆ, ಕೆಎಸ್‌ಆರ್‌ಟಿಸಿ, ರೆಡ್ ಕ್ರಾಸ್ ಗಳು ಆ ಇಲಾಖೆಗೆ ಸಂಬಂಧಿಸಿದ ಗೆಜೆಟ್ ಅಧಿಕಾರಿಯ ನೇತೃತ್ವದಲ್ಲಿ ಇಲಾಖೆಯ ಮಟ್ಟದ ವಿಪತ್ತು ನಿರ್ವಹಣಾ ಸಮಿತಿಯನ್ನು ರಚಿಸುತ್ತದೆ. ವಿಪತ್ತು ನಿರ್ವಹಣೆಗೆ ಸಂಬಂಧಿಸಿದಂತೆ ಇಲಾಖೆಯ ಸನ್ನದ್ಧತೆ ಮಟ್ಟವನ್ನು ವಿಶ್ಲೇಷಿಸಲು ಸಮಿತಿಗಳು ಸಮಿತಿಯ ಸದಸ್ಯರ ತೈಮಾಸಿಕ ಸಭೆಗಳನ್ನು ಆಯೋಜಿಸುತ್ತದೆ. ಸಮಿತಿಯು ತಮ್ಮ ಸಾಮರ್ಥ್ಯಗಳಲ್ಲಿನ ಅಂತರವನ್ನು ತಗ್ಗಿಸಲು ಮತ್ತು ಸರಿಯಾದ ದಾಖಲೆಯನ್ನು ಇಟ್ಟುಕೊಳ್ಳಬೇಕಾದ ಕ್ರಮಗಳನ್ನು ಸಹ ನಿರ್ಧರಿಸುತ್ತದೆ.

ಉಪ ವಿಭಾಗ ಮಟ್ಟದ ಸಮನ್ವಯ ಕಾರ್ಯವಿಧಾನ:-

ಸಾಂಸ್ಥಿಕ ಕಾರ್ಯವಿಧಾನದ ಪ್ರಕಾರ, ಸನ್ನದ್ಧತೆ ಮಟ್ಟವನ್ನು ಪರಿಶೀಲಿಸಲು ಮತ್ತು ಗುರುತಿಸಿರುವ ಅಂತರವನ್ನು ಕಡಿಮೆ ಮಾಡಲು ಯೋಜಿಸಲು ಉಪ ವಿಭಾಗೀಯ ಅಧಿಕಾರಿ (ಸಿವಿಲ್) ಉಪ ವಿಭಾಗ ಮಟ್ಟದ ವಿಪತ್ತು ನಿರ್ವಹಣಾ ಸಮಿತಿಗೆ ತೈಮಾಸಿಕ ಸಭೆಯನ್ನು ಕರೆಯುತ್ತಾರೆ. ನಂತರ ಅಧ್ಯಕ್ಷರು ಪರಿಷ್ಕರಿಸುವುದನ್ನು ಡಿಡಿಎಂಎಗೆ ವರದಿ ಮಾಡುತ್ತಾರೆ ಮತ್ತು ಅಗತ್ಯವಿದ್ದರೆ ಸಂಪನ್ಮೂಲಗಳ ಬೇಡಿಕೆಯನ್ನು ಕಳುಹಿಸುತ್ತಾರೆ.

**ತಾಲ್ಲೂಕು ಮಟ್ಟದ ಸಹಕಾರ ಯಾಂತ್ರಿಕ ವ್ಯವಸ್ಥೆ:-**

ಸಾಂಸ್ಥಿಕ ಕಾರ್ಯವಿಧಾನದ ಪ್ರಕಾರ, ಸನ್ನದ್ಧತೆ ಮಟ್ಟವನ್ನು ಪರಿಶೀಲಿಸಲು ಮತ್ತು ಗುರುತಿಸಿರುವ ಅಂತರವನ್ನು ಕಡಿಮೆ ಮಾಡಲು ಯೋಜಿಸಲು ತಾಲ್ಲೂಕು ಮಟ್ಟದ ವಿಪತ್ತು ನಿರ್ವಹಣಾ ಸಮಿತಿಯ ತೈಮಾಸಿಕ ಸಭೆಯನ್ನು ತಹಸೀಲ್ದಾರ್ ಕರೆಯಬೇಕು.

**ಸ್ಥಳೀಯ ಮಟ್ಟದಲ್ಲಿ ವ್ಯವಸ್ಥೆಗಳು**

ತಮ್ಮ ಸಮುದಾಯಗಳಲ್ಲಿ ವಿಪತ್ತುಗಳನ್ನು ನಿರ್ವಹಿಸುವುದು ಸ್ಥಳೀಯ ಮಟ್ಟ. ತಾಲ್ಲೂಕು, ಉಪ ವಿಭಾಗ ಮತ್ತು ಜಿಲ್ಲಾ ಮಟ್ಟಗಳು ಹೆಚ್ಚುವರಿ ಸಂಪನ್ಮೂಲಗಳು, ಬೆಂಬಲ, ನೆರವು ಮತ್ತು ಪರಿಣತಿಯನ್ನು ಅಗತ್ಯವಿರುವಂತೆ ಒದಗಿಸುವುದು. ಸ್ಥಳೀಯ ಮಟ್ಟದಲ್ಲಿ ದುರಂತ ಘಟನೆಗಳಿಗೆ ಸ್ಥಳೀಯ ಆಡಳಿತವು ಪ್ರಮುಖ ನಿರ್ವಹಣಾ ಸಂಸ್ಥೆಯಾಗಿದೆ. ಸ್ಥಳೀಯ ವಿಪತ್ತು ನಿರ್ವಹಣಾ ಸಮಿತಿಗಳ ಮೂಲಕ ಸ್ಥಳೀಯ ಸರ್ಕಾರವು ಸಂಘಟಿತ ವಿಪತ್ತು ನಿರ್ವಹಣಾ ವಿಧಾನವನ್ನು ಸಾಧಿಸುತ್ತದೆ.

**ಅಂತರ ಇಲಾಖೆಗಳು ಮತ್ತು ಜಿಲ್ಲೆಯ ಮಟ್ಟದಲ್ಲಿ ಸಮನ್ವಯ ವ್ಯವಸ್ಥೆ**

ಜಿಲ್ಲೆಯ ನ್ಯಾಯಾಧೀಶರು / ಡಿ.ಸಿ ಜಿಲ್ಲೆಯ ಆಡಳಿತ ವ್ಯವಸ್ಥೆಯ ಮುಖ್ಯಸ್ಥರಾಗಿರುತ್ತಾರೆ ಮತ್ತು ಡಿಎಮ್ ಕಾಯ್ದೆ 2005 ರ ಪ್ರಕಾರ ಡಿಡಿಎಂಎ ನ ಅಧ್ಯಕ್ಷರಾಗಿರುತ್ತಾರೆ. ಅವಳು / ಅವನು ಜಿಲ್ಲೆಯ ಜವಾಬ್ದಾರಿಯುತ ಅಧಿಕಾರಿಯಾಗಿ ನೇಮಕಗೊಂಡಿರುತ್ತಾರೆ. ಜಿಲ್ಲೆಯ ವಿವಿಧ ಇಲಾಖೆಗಳ ಮುಖ್ಯಸ್ಥರು ದುರಂತದ ಸ್ವಭಾವ ಮತ್ತು ರೀತಿಯ ಅವಲಂಬಿಸಿ ಪ್ರತ್ಯೇಕ ಪಾತ್ರಗಳನ್ನು ಹೊಂದಿರುತ್ತಾರೆ. ಸಂಬಂಧಪಟ್ಟ ಸದಸ್ಯರ ಸಮಾಲೋಚನೆಯಲ್ಲಿ ಡಿಡಿಎಂಎ ಸದಸ್ಯರ ಪಾತ್ರಗಳು ಮತ್ತು ಜವಾಬ್ದಾರಿಗಳನ್ನು ಮುಂಚಿತವಾಗಿ ನಿರ್ಧರಿಸಲಾಗುತ್ತದೆ .

**ಪೂರ್ವ ವಿಪತ್ತು ಸಮನ್ವಯ:** ಸನ್ನದ್ಧತೆಯನ್ನು ಪರಿಶೀಲಿಸಲು ಮತ್ತು ಸಾಲಿನ ಇಲಾಖೆಗಳು, ತಾಲ್ಲೂಕುಗಳು ಮತ್ತು ಉಪ ವಿಭಾಗಗಳ ಪಾತ್ರಗಳು ಮತ್ತು ಜವಾಬ್ದಾರಿಗಳನ್ನು ಚರ್ಚಿಸಲು ಕನಿಷ್ಠ ವಾರ್ಷಿಕ ಸಭೆಗಳು. ಎಸ್‌ಎಆರ್ ಸಲಕರಣೆಗಳು ಮತ್ತು ಮಾನವಶಕ್ತಿಯ ಪರಿಭಾಷೆಯಲ್ಲಿ ಪ್ರತಿ ಇಲಾಖೆಯ ಸಾಮರ್ಥ್ಯವನ್ನು ಚರ್ಚಿಸುತ್ತಿದೆ ಮತ್ತು ಅದರ ನಿಯಮಿತ ನವೀಕರಣವು ಸಭೆಯ ಕಾರ್ಯಕ್ರಮಗಳು.

**ವಿಪತ್ತು ಹಂತದ ಹೊಂದಾಣಿಕೆ:** ವಿನಾಶ ಹಂತದಲ್ಲಿ ದೂರವಾಣಿ ಅಥವಾ ಯಾವುದೇ ಇತರ ಸಂವಹನ ವಿಧಾನದ ಮೂಲಕ ಸಂಯೋಜನೆ ಮಾಡುವುದು ಸಾಧ್ಯವಿಲ್ಲ. ಆದ್ದರಿಂದ ಜಿಲ್ಲೆಯ ಎಲ್ಲಾ ಸಾಲಿನ ಇಲಾಖೆಗಳು ಮತ್ತು ತರಬೇತಿ ಸಂಸ್ಥೆಗಳು ವಿಪತ್ತು ಶುರುವಾದ ತಕ್ಷಣ ಡಿಇಬಿಸಿ ಗೆ ವರದಿ ಮಾಡಬೇಕು. ಡಿಬಿಸಿ ನಲ್ಲಿನ ನಷ್ಟ / ಹಾನಿ ಮೌಲ್ಯಮಾಪನ ನಂತರ, ಪೀಡಿತ ಪ್ರದೇಶಗಳಲ್ಲಿ ತಮ್ಮ ಸಂಪನ್ಮೂಲಗಳನ್ನು ಮತ್ತು ಕಾರ್ಯಪಡೆಗಳನ್ನು ನಿಯೋಜಿಸಲು ಹಲವಾರು ಪಾಲುದಾರರಿಗೆ ಆರ್‌ಒ (ಡಿಬಿಸಿ) ನಿರ್ದೇಶಿಸುತ್ತಾರೆ. ಪೂರ್ವ ನಿರ್ಧಾರಿತ ಸ್ಥಳದಲ್ಲಿ ಪರಿಹಾರ ಶಿಬಿರಗಳು ಸಿದ್ಧಗೊಳ್ಳುತ್ತವೆ. ದುರಂತದ ನಂತರದ ಹೊಂದಾಣಿಕೆ: ವಿಪತ್ತು ನಂತರದ ಹಂತದಲ್ಲಿ, ಸಂಬಂಧ ಪಟ್ಟ ಇಲಾಖೆಗಳಿಂದ ನೀರು, ಆಹಾರ, ರಸ್ತೆಗಳು, ಕಾನೂನು ಮತ್ತು ಸುವ್ಯವಸ್ಥೆ ಮುಂತಾದ ಮೂಲಭೂತ ಸೌಕರ್ಯಗಳ ಸ್ಥಿತಿಗತಿಗಳ ಬಗ್ಗೆ ಮಾಹಿತಿಯನ್ನು ಆರ್‌ಒ ತೆಗೆದುಕೊಳ್ಳುತ್ತಾರೆ. ನೀಡಿರುವ ಪರಿಹಾರ ಮತ್ತು ಪುನರ್ವಸತಿ ಅಗತ್ಯದ ಮೌಲ್ಯಮಾಪನವನ್ನು ದುರಂತದ ನಂತರದ ಹಂತದಲ್ಲಿ ತೆಗೆದುಕೊಳ್ಳಲಾಗುವುದು.

**ಸಮುದಾಯದೊಂದಿಗೆ ಸಹಕಾರ ಕಾರ್ಯವಿಧಾನ:**

ಗ್ರಾಮ ವಿಪತ್ತು ನಿರ್ವಹಣಾ ಸಮಿತಿಗಳ ಮೂಲಕ ಸಮುದಾಯವನ್ನು ಸಮನ್ವಯಗೊಳಿಸಲಾಗುವುದು. ಪ್ರಸ್ತಾಪಿತ ಸಮಿತಿಗಳು ಸಾಮಾನ್ಯವಾಗಿ ಒಳಗೊಂಡಿರುವ

**ಸ್ಥಳೀಯ ಸಮಿತಿಯ ಸಭೆಗಳ ಪುನರಾವರ್ತನೆ**

ಸ್ಥಳೀಯ ಸಮಿತಿಯ ಸಭೆಗಳನ್ನು ಕನಿಷ್ಠ ಆರು ತಿಂಗಳಲ್ಲಿ ಒಮ್ಮೆಯಾದರೂ ನಿರ್ದಿಷ್ಟ ಸಮಯದಲ್ಲಿ ನಡೆಸಬೇಕು ಮತ್ತು ಗುಂಪಿನ ಅಧ್ಯಕ್ಷರು ನಿರ್ಧರಿಸಬೇಕು. ಹೆಚ್ಚುವರಿಯಾಗಿ, ಸ್ಥಳೀಯ ಸಮಿತಿಯ ಅಧ್ಯಕ್ಷತೆಯಲ್ಲಿ ಸಭೆಯೊಂದನ್ನು ಕರೆಯಬೇಕು.

- ಸ್ಥಳೀಯ ಸಮಿತಿ ಇರುವಲ್ಲಿ ವಿಕೋಪದ ಜಿಲ್ಲೆಗೆ ಜಿಲ್ಲಾ ಪ್ರಾಧಿಕಾರ ; ಅಥವಾ
- ಸ್ಥಳೀಯ ಸಮಿತಿಯ ಒಂದು ಸದಸ್ಯನ ಕನಿಷ್ಠ ಒಂದು ಅರ್ಧಕ್ಕಿಂತ ಹೆಚ್ಚು
- ಅದರ ಪ್ರದೇಶಗಳಿಗೆ ಸ್ಥಳೀಯ ವಿಕೋಪ ನಿರ್ವಹಣಾ ಯೋಜನೆಯನ್ನು ಸಿದ್ಧಮಾಡಲು ಸ್ಥಳೀಯ ಸರ್ಕಾರಕ್ಕೆ ಸಹಾಯ.
- ಪ್ರದೇಶದಲ್ಲಿ ವಿಪತ್ತು ನಿರ್ವಹಣೆ ಮತ್ತು ವಿಪತ್ತು ಕಾರ್ಯಾಚರಣೆಗಳಿಗೆ ಅನುಕೂಲವಾಗುವಂತೆ ಸ್ಥಳೀಯ ಸಮಿತಿಯ ಅಗತ್ಯ

ಬೆಂಬಲ ಸೇವೆಗಳ ಬಗ್ಗೆ ಸೂಕ್ತ ಜಿಲ್ಲಾ ಪ್ರಾಧಿಕಾರ ಗುರುತಿಸಲು ಮತ್ತು ಸಲಹೆ ನೀಡಲು;

- e) ಘಟನೆಯ ಪ್ರತಿರೋಧ ಪರಿಣಾಮಗಳನ್ನು ತಗ್ಗಿಸುವ ವಿಧಾನಗಳ ಬಗ್ಗೆ ಸಮುದಾಯವು ತಿಳಿದಿರುತ್ತದೆ ಮತ್ತು ವಿಪತ್ತಿಗೆ ಪ್ರತಿಕ್ರಿಯಿಸಲು ಮತ್ತು ವಿಪತ್ತಿನಿಂದ ಚೇತರಿಸಿಕೊಳ್ಳುವುದಕ್ಕೆ ತಯಾರಿ ಮಾಡುತ್ತದೆ ಎಂದು ಖಾತರಿ ಪಡಿಸಿಕೊಳ್ಳುವುದು.
- f) ಜಿಲ್ಲೆಯ ಪ್ರಾಧಿಕಾರವು ನಿರ್ಧರಿಸಿದ ನೀತಿ ಮತ್ತು ಕಾರ್ಯವಿಧಾನಗಳ ಅಡಿಯಲ್ಲಿ ವಿಪತ್ತು ಕಾರ್ಯಾಚರಣೆಗಳನ್ನು ನಿರ್ವಹಿಸಲು;
- g) ದುರಂತದ ಕಾರ್ಯಾಚರಣೆಗಳಿಗೆ ಸಂಬಂಧಿಸಿದ ವಿಷಯಗಳ ಬಗ್ಗೆ ಸಂಬಂಧಿಸಿದ ಜಿಲ್ಲಾ ಪ್ರಾಧಿಕಾರಕ್ಕೆ ವರದಿಗಳನ್ನು ಒದಗಿಸಲು ಮತ್ತು ಶಿಫಾರಸುಗಳನ್ನು ಮಾಡಲು;
- h) ಪ್ರದೇಶದಲ್ಲಿ ವಿಪತ್ತು ಕಾರ್ಯಾಚರಣೆಗಳಿಗೆ ಬಳಸಬಹುದಾದ ಸಂಪನ್ಮೂಲಗಳನ್ನು ಗುರುತಿಸಲು ಮತ್ತು ಸಂಯೋಜಿಸಲು;
- i) ದುರಂತದ ಪರಿಸ್ಥಿತಿಯಲ್ಲಿ ಸಂಬಂಧಿಸಿದ ಜಿಲ್ಲಾ ಪ್ರಾಧಿಕಾರ ಮತ್ತು ಇತರ ಸ್ಥಳೀಯ ಸಮಿತಿಗಳೊಂದಿಗೆ ಸ್ಥಳೀಯ ಸಮಿತಿಯಲ್ಲಿ ಸಂವಹನ ವ್ಯವಸ್ಥೆಗಳನ್ನು ಸ್ಥಾಪಿಸಲು ಮತ್ತು ಪರಿಶೀಲಿಸಲು,
- j) ಪ್ರದೇಶದಲ್ಲಿ ವಿಕೋಪದ ಬಗ್ಗೆ ಮಾಹಿತಿಯನ್ನು ತಕ್ಷಣ ಜಿಲ್ಲಾಧಿಕಾರಿಗಳಿಗೆ ನೀಡಲಾಗುತ್ತದೆ ಎಂದು ಖಚಿತಪಡಿಸಿಕೊಳ್ಳುವುದು, ಮತ್ತು
- k) ಸ್ಥಳೀಯ ಆಡಳಿತ ಪ್ರದೇಶದ ಅಗತ್ಯ ಸೇವೆಗಳ ಅಪಾಯ ನಿರ್ವಹಣೆ ಮತ್ತು ಆಕಸ್ಮಿಕ ವ್ಯವಸ್ಥೆಗಳನ್ನು ಖಚಿತಪಡಿಸಿಕೊಳ್ಳಲು. ಸ್ಥಳೀಯ ಪ್ರಾಧಿಕಾರದ ಕಾರ್ಯಗಳ ಬಗ್ಗೆ ಹೆಚ್ಚಿನ ಮಾಹಿತಿಗಳನ್ನು ಡಿಎಂ ಕಾಯ್ದೆ -2005ರ ಕಲಂ 41ರ ಅಡಿಯಲ್ಲಿ ಕಾಣಬಹುದು.

ಸಮುದಾಯದೊಂದಿಗೆ ಸಮನ್ವಯ ಕಾರ್ಯವಿಧಾನ

ಎನ್‌ಜಿಒಗಳು, ಸಿಬಿಒಗಳು, ಸ್ವಸಹಾಯ ಗುಂಪುಗಳು (ಎಸ್‌ಎಚ್‌ಜಿ ಗಳು), ಜೊತೆ ಸಮನ್ವಯ:

ಸಿಬಿಒಗಳ ಎನ್‌ಜಿಒಗಳು ಜನಸಾಮಾನ್ಯ ಸಮುದಾಯಗಳ ಜೊತೆ ಪ್ರಬಲವಾದ ಸಂಪರ್ಕ ಹೊಂದಿದ್ದು, ವಿಪತ್ತಿನ ಅಪಾಯ ಮತ್ತು ದುರ್ಬಲತೆಯ ಬಗ್ಗೆ ಸಾರ್ವಜನಿಕ ಜಾಗೃತಿ ಮೂಡಿಸಲು, ವಿಪತ್ತಿನ ಸನ್ನಿವೇಶವನ್ನು ಸುಧಾರಿಸಲು, ಪಾಲುದಾರರ ತುರ್ತು ಪ್ರತಿಕ್ರಿಯೆ ಸಾಮರ್ಥ್ಯಗಳನ್ನು ಸುಧಾರಿಸಲು, ಪಾಲುದಾರರ ಗುಂಪುಗಳ ಸಾಮರ್ಥ್ಯವನ್ನು ಬಲಪಡಿಸುವ ಸೂಕ್ತ ಕಾರ್ಯತಂತ್ರಗಳನ್ನು ಪ್ರಾರಂಭಿಸಲು ಅವುಗಳನ್ನು ಪರಿಣಾಮಕಾರಿಗಾಗಿ ಸಜ್ಜುಗೊಳಿಸಬಹುದು. ಹವಾಮಾನ ಬದಲಾವಣೆ ರೂಪಾಂತರ ಮತ್ತು ತಗ್ಗಿಸುವಿಕೆಯ ಉದ್ದವಾಗುವ ಕಾಳಜಿಯನ್ನು ಉದ್ದೇಶಿಸಿ, ಸ್ಥಳೀಯ ಸಮುದಾಯಗಳೊಂದಿಗೆ ಕೆಲಸ ಮಾಡಲು ಮತ್ತು ಇತರ ದೇಶಗಳಲ್ಲಿ ಅನುಸರಿಸಿದ ಉತ್ತಮ ಆಚರಣೆಗಳ ಆಧಾರದ ಮೇಲೆ ನವೀನ ವಿಧಾನಗಳನ್ನು ಪರಿಚಯಿಸುವ ಮೂಲಕ ಎನ್‌ಜಿಒಗಳು ಮಹತ್ವದ ಪಾತ್ರವನ್ನು ವಹಿಸುತ್ತವೆ. ಪರಿಣಾಮಕಾರಿಯಾಗಿ ವಿಕೋಪದ ಅಪಾಯ ಮತ್ತು ದುರ್ಬಲತೆಯನ್ನು ಎದುರಿಸಲು ಪ್ರಾಯೋಗಿಕ ಮತ್ತು ನವೀನ ವಿಧಾನಗಳನ್ನು ಅನುಷ್ಠಾನಗೊಳಿಸಲು ಎನ್‌ಜಿಒಗಳು ಎರಡು-ಪಾರ್ಶ್ವ ಮತ್ತು ಬಹುಪಕ್ಷೀಯ ದಾನಿಗಳಿಂದ ಹಣಕಾಸಿನ ಸಂಪನ್ಮೂಲಗಳನ್ನು ತರಬಹುದು. ಜಿಲ್ಲೆಯಲ್ಲಿ ಎನ್‌ಜಿಒ ಮತ್ತು ಸಿಬಿಒ ಕಾರ್ಯನಿರ್ವಹಿಸುತ್ತಿರುವುದರ ಬಗ್ಗೆ ಡಿಡಿಎಂಎ ಸರಿಯಾದ ದಾಖಲೆಯನ್ನು ನಿರ್ವಹಿಸುತ್ತದೆ ಮತ್ತು ಅವರಿಗೆ ಲಭ್ಯವಿರುವ ಸಂಪನ್ಮೂಲಗಳ ಗುರುತು ಮಾಡುತ್ತದೆ. ಎನ್‌ಜಿಒ, ಸಿಬಿಒ ಮತ್ತು ಸ್ವಸಹಾಯ ಸಂಘಗಳೊಂದಿಗೆ ಸಮನ್ವಯಕ್ಕಾಗಿ ಡಿಡಿಎಂಎ ನೋಡಲ್ ಅಧಿಕಾರಿಯನ್ನು ನೇಮಿಸುತ್ತದೆ. ಡಿಡಿಎಂಎ ತಮ್ಮ ಸಂಪನ್ಮೂಲಗಳನ್ನು ಗುರುತು ಮಾಡಲು ಎನ್‌ಜಿಒ, ಸಿಬಿಒ ಮತ್ತು ಸ್ವಸಹಾಯ ಸಂಘಗಳ ವಾರ್ಷಿಕ ಸಭೆಯನ್ನು ಕರೆಯುತ್ತದೆ. ಸಭೆಯನ್ನು ಗೊತ್ತುಪಡಿಸಿದ ನೋಡಲ್ ಅಧಿಕಾರಿ ಸಂಯೋಜಿಸುತ್ತಾರೆ.

ಇತರ ಜಿಲ್ಲೆಗಳು ಮತ್ತು ರಾಜ್ಯಗಳೊಂದಿಗೆ ಸಂಯೋಜನೆ:

ಡಿಡಿಎಂಎ ನಿರಂತರವಾದ ಹೊಂದಾಣಿಕೆಯ ಮೂಲಕ ಅಸ್ತಿತ್ವದಲ್ಲಿರುವ ಅಂತರವನ್ನು ಕಡಿಮೆ ಮಾಡುವ ಮೂಲಕ ವಿಕೋಪದ ಅಪಾಯದ ಕಡಿತೆ ಮತ್ತು ಸಾಮರ್ಥ್ಯ ನಿರ್ಮಾಣದ ಬಗ್ಗೆ ನೆರೆಯ ಜಿಲ್ಲೆಯ ಅಧಿಕಾರಿಗಳೊಂದಿಗೆ ವಾರ್ಷಿಕ ಸಭೆಗೆ ಕರೆಯುತ್ತದೆ. ಇತರ ಜಿಲ್ಲೆಗಳು ಮತ್ತು ರಾಜ್ಯ ಅಧಿಕಾರಿಗಳೊಂದಿಗೆ ಸಹಕಾರವನ್ನು ಉತ್ತೇಜಿಸಲು ಎಸ್‌ಡಿಎಂಎ ಅಥವಾ ಇತರ ರಾಜ್ಯ ಮಟ್ಟದ ಅಧಿಕಾರಿಗಳು ಕರೆದ ಸಭೆಗಳಲ್ಲಿ ಡಿಡಿಎಂಎ ಭಾಗವಹಿಸುತ್ತದೆ.

## ಗ್ರಂಥಸೂಚಿ

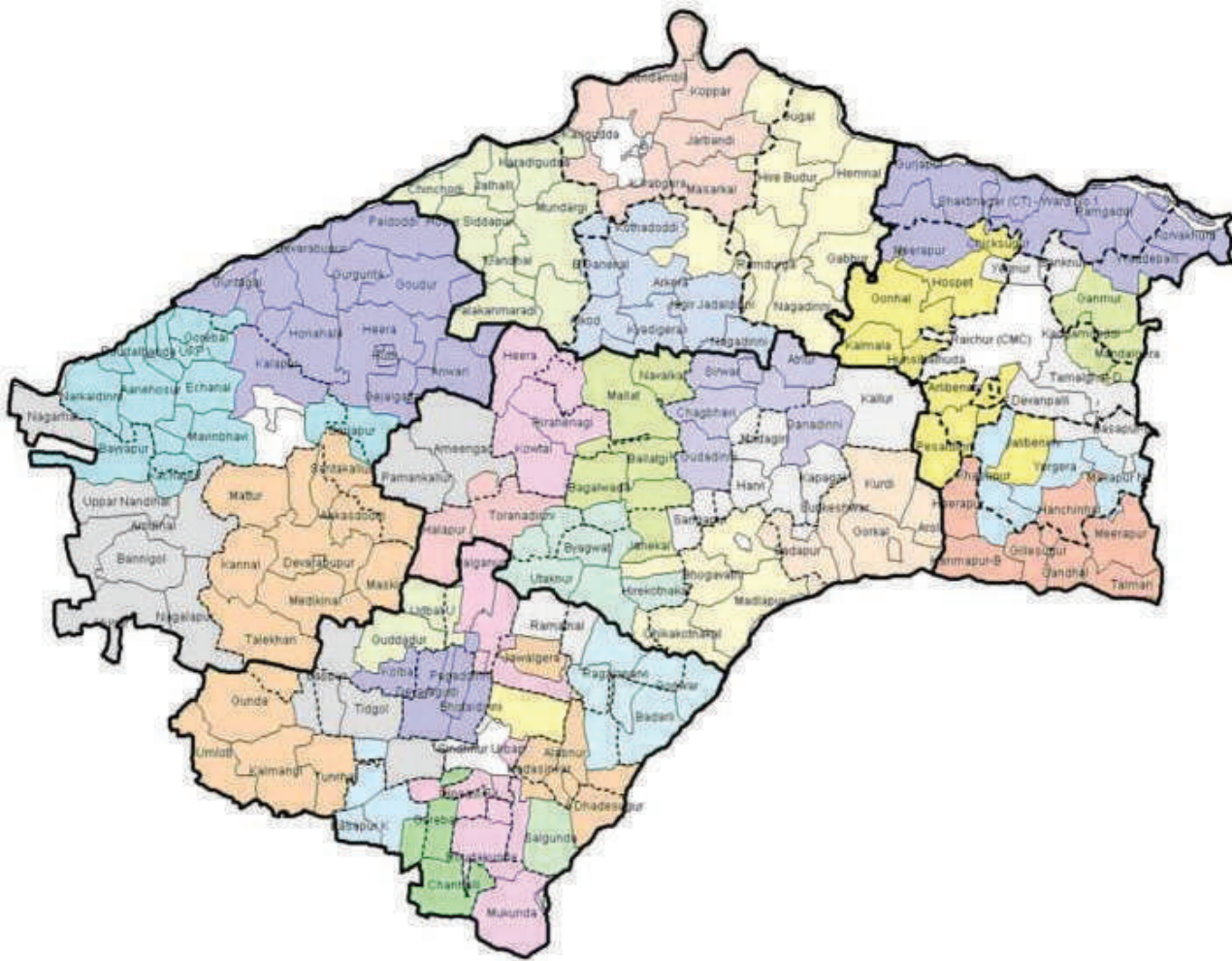
- [www.Raichur.nic.in](http://www.Raichur.nic.in)
- [www.zpRaichur.kar.nic.in](http://www.zpRaichur.kar.nic.in)
- [www.ndmindia.nic.in](http://www.ndmindia.nic.in)
- [www.waterresources.kar.nic.in](http://www.waterresources.kar.nic.in)
- [www.imd.gov.in](http://www.imd.gov.in)
- [www.emri.in](http://www.emri.in)
- [www.incois.gov.in](http://www.incois.gov.in)
- [www.cwc.nic.in](http://www.cwc.nic.in)
- [www.agricoop.nic.in](http://www.agricoop.nic.in)
- [www.karnataka.gov.in-namesias.html](http://www.karnataka.gov.in-namesias.html)
- <http://182.18.128.224/dm/login.php> (TAMED softwear)
- Raichur DDMP 2018-19



# Raichur District



## Disaster Management Plan [Maps] 2019-20



**Office of the Deputy Commissioner  
Raichur District, Raichur**

# 1. Resource Maps

## 1.1 Overview

This chapter provides a list important maps of Raichur District. These maps are useful in understanding the general topology of the district as well as geographical distribution of resources in the district. The following maps have been plotted,

1. District Map with water drainage pattern - this map helps in easily identifying vulnerable locations that may get affected by floods
2. Road network of Raichur District
3. Major Health Facilities in the District
4. Helipads located in the District
5. Major Police Stations in the District
6. Taluk specific maps for Lingsugur, Devadurga, Raichur Manvi and Sindhur Taluks, each with the following resources plotted,
  - Water Tanks
  - Milk Supply Centers
  - Schools
  - Hospitals

The Water Drainage pattern map, road network map and all the base maps for resource plotting were provided by NRDMS, KSCST, Indian Institute of Science, Bangalore.

The major health facilities map, helipads map and major police station map are provided by KSRAC.

## 1.2 Map Legends

The following legends have been used in the maps for mapping the resources,

Icon	Explanation
	Water Resource (Water Tank, Lake, Pond)
	Hospital
	Veterinary Hospital
	School
	Milk Booth/Cooperative
	Food Godown/Resource
	Fuel Station

# Water Drainage Map

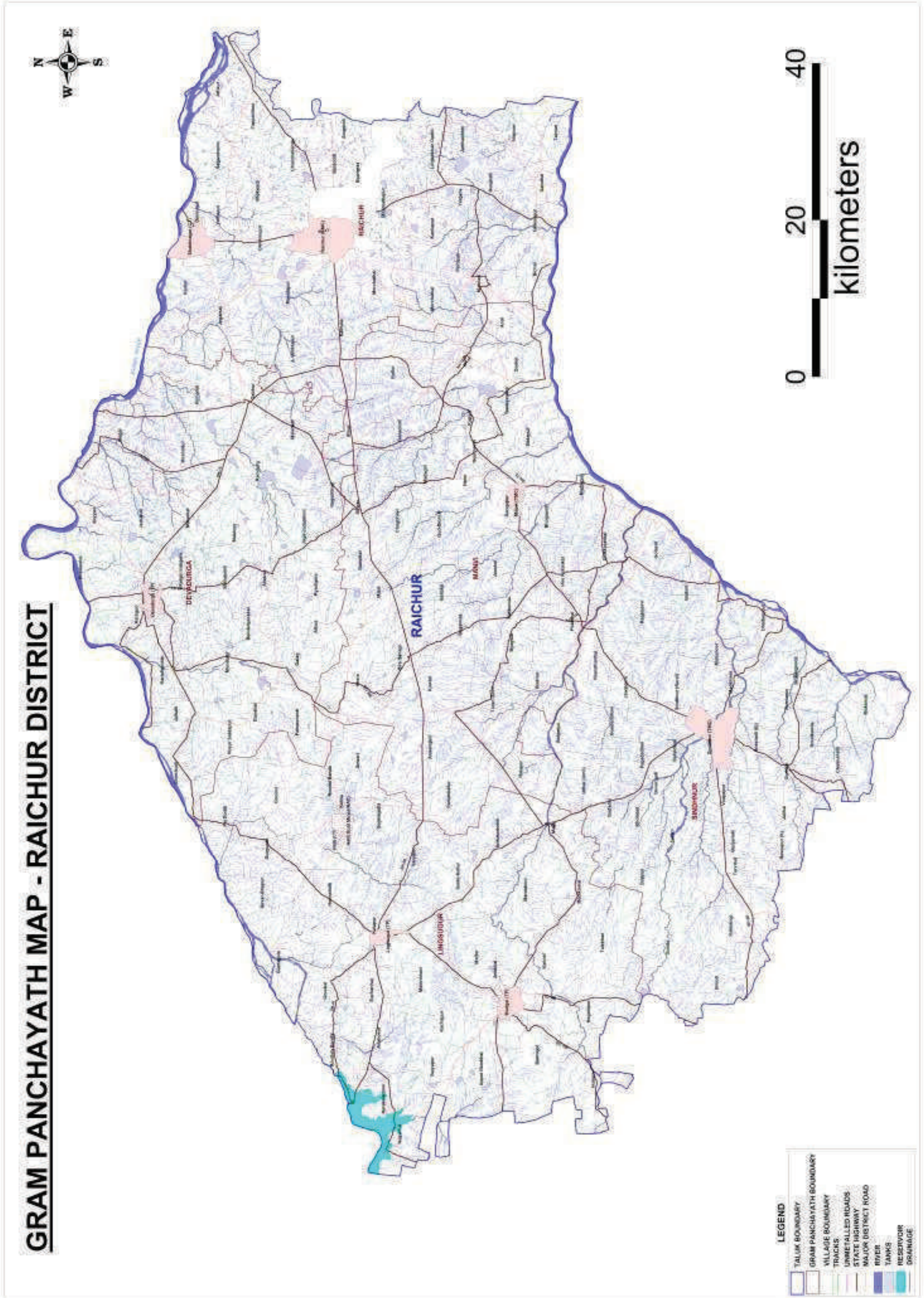


Figure 1.1: Raichur District Map with Water Drainage Paths



# Road Network Map

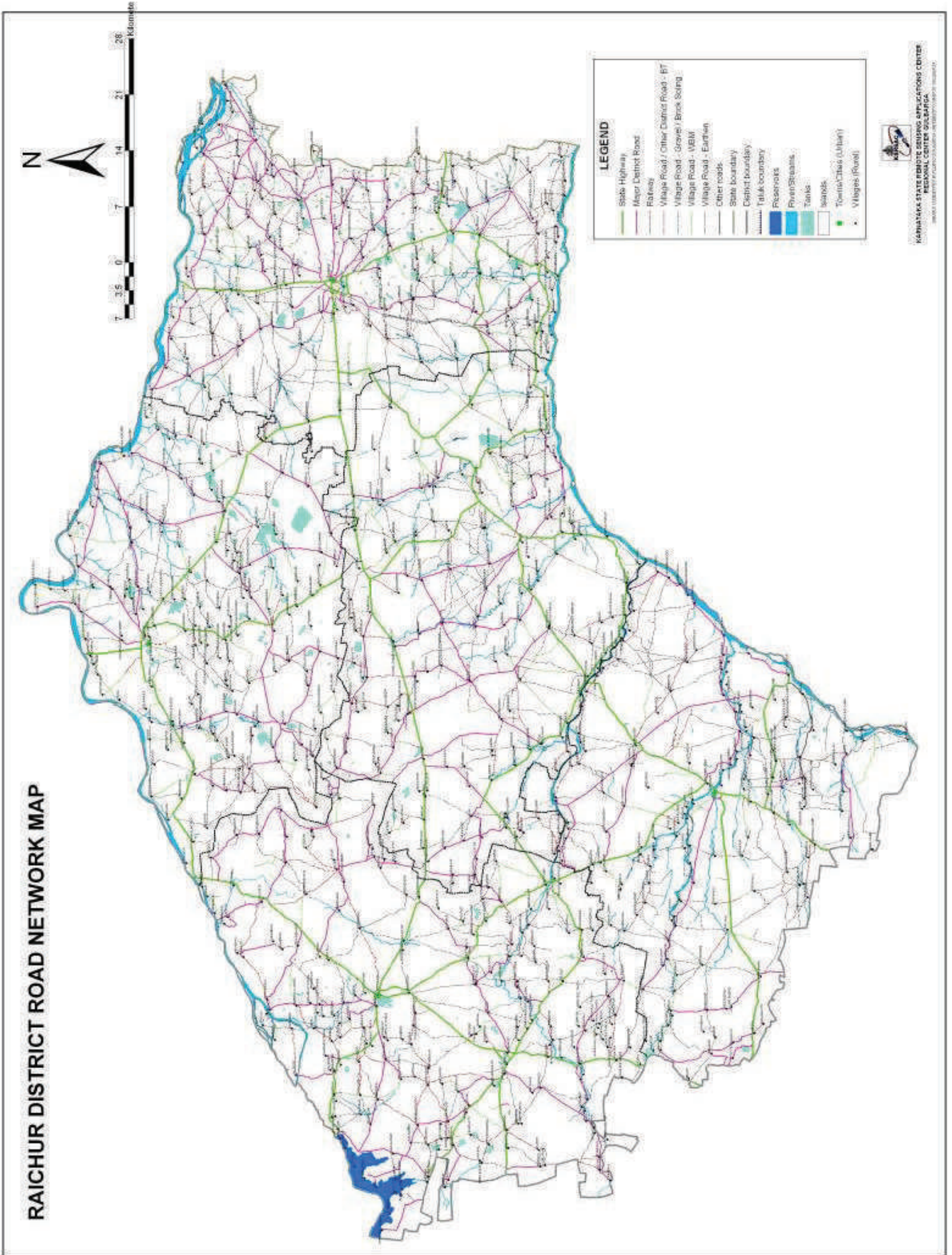


Figure 1.2: Road Network of Raichur District

# Major Health Facilities Map

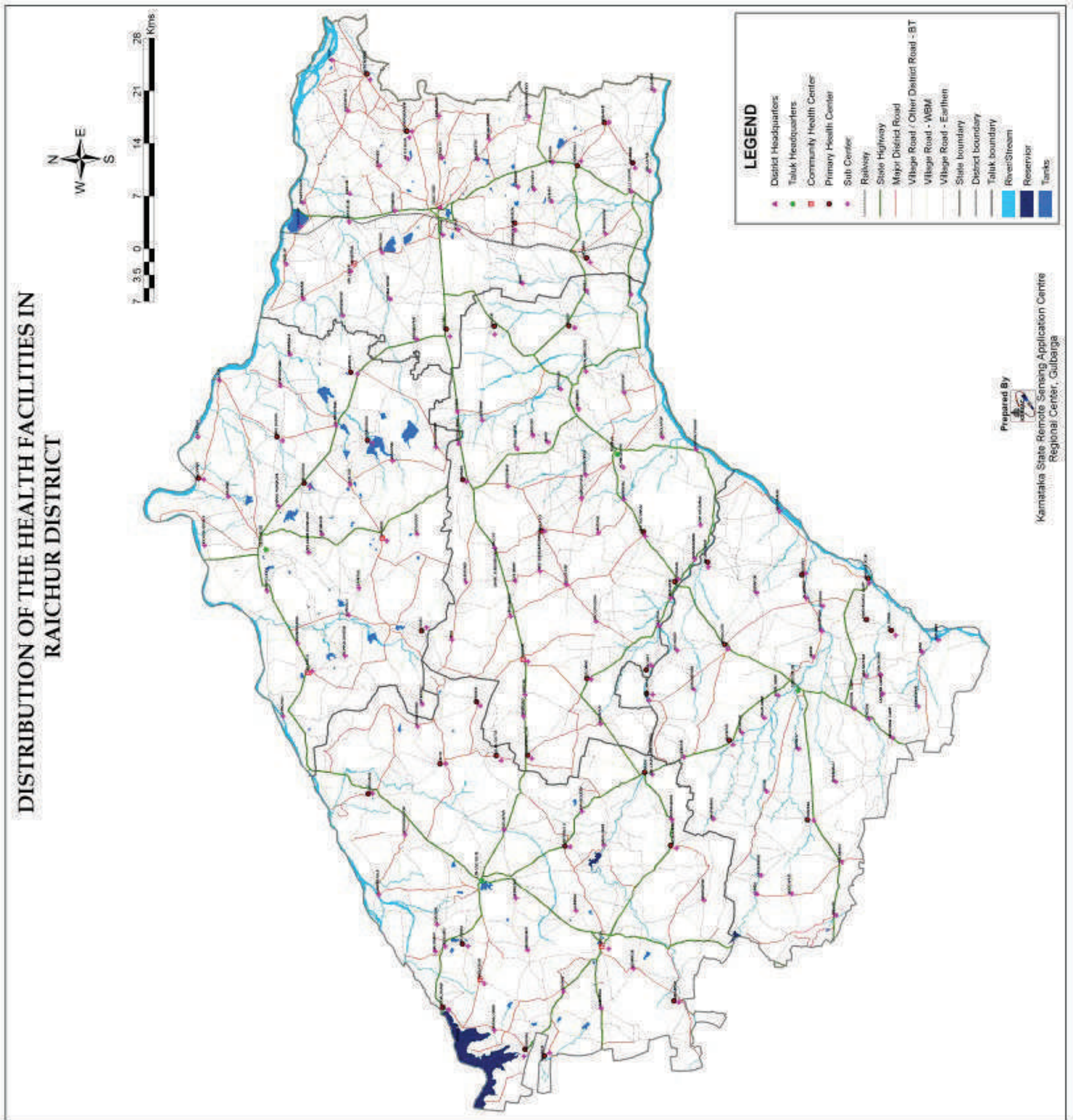


Figure 1.3: Health Facilities in Raichur District (Static Data)

# Helipads Map

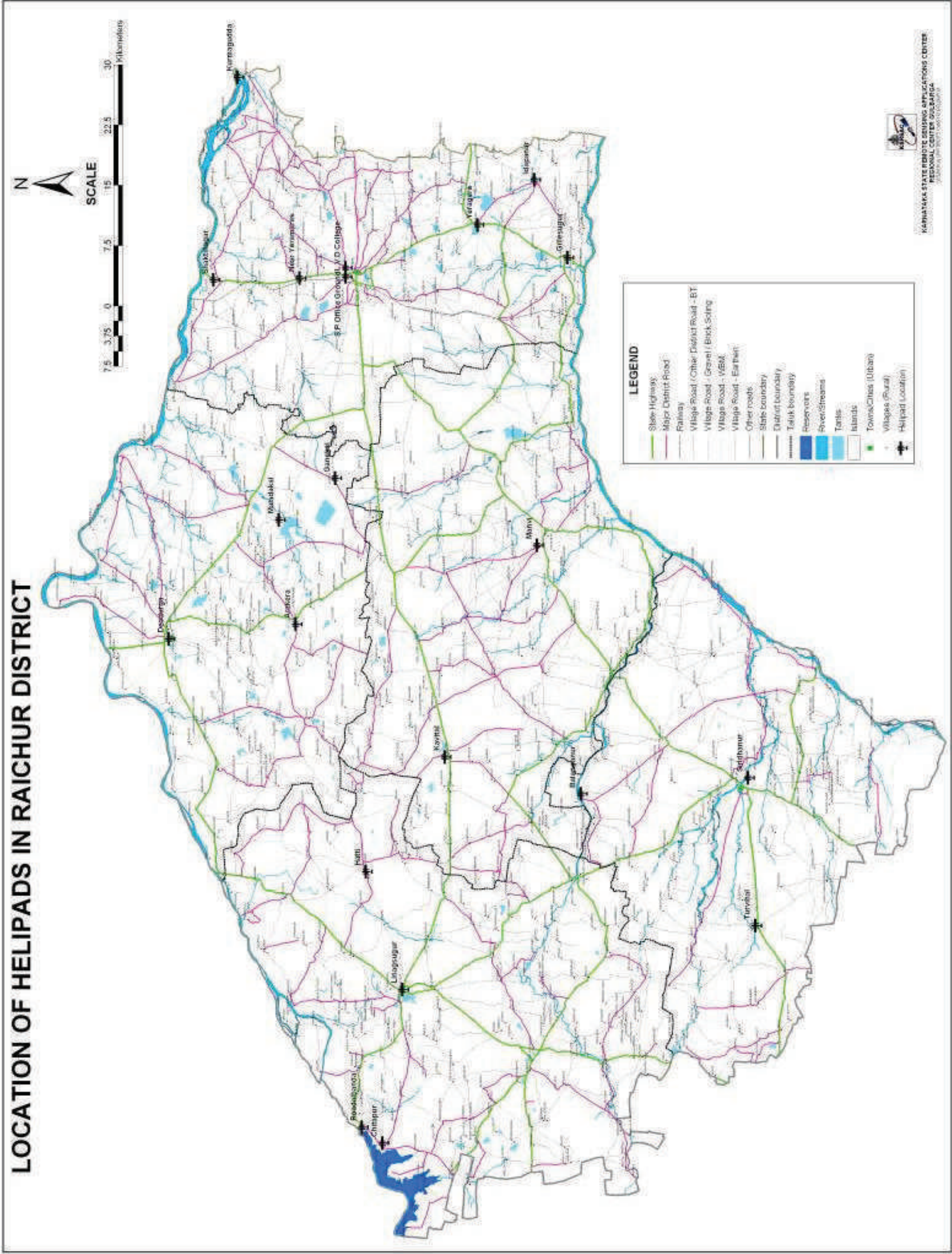


Figure 1.4: Helipads in Raichur District (Static Data)

# Police Stations Map

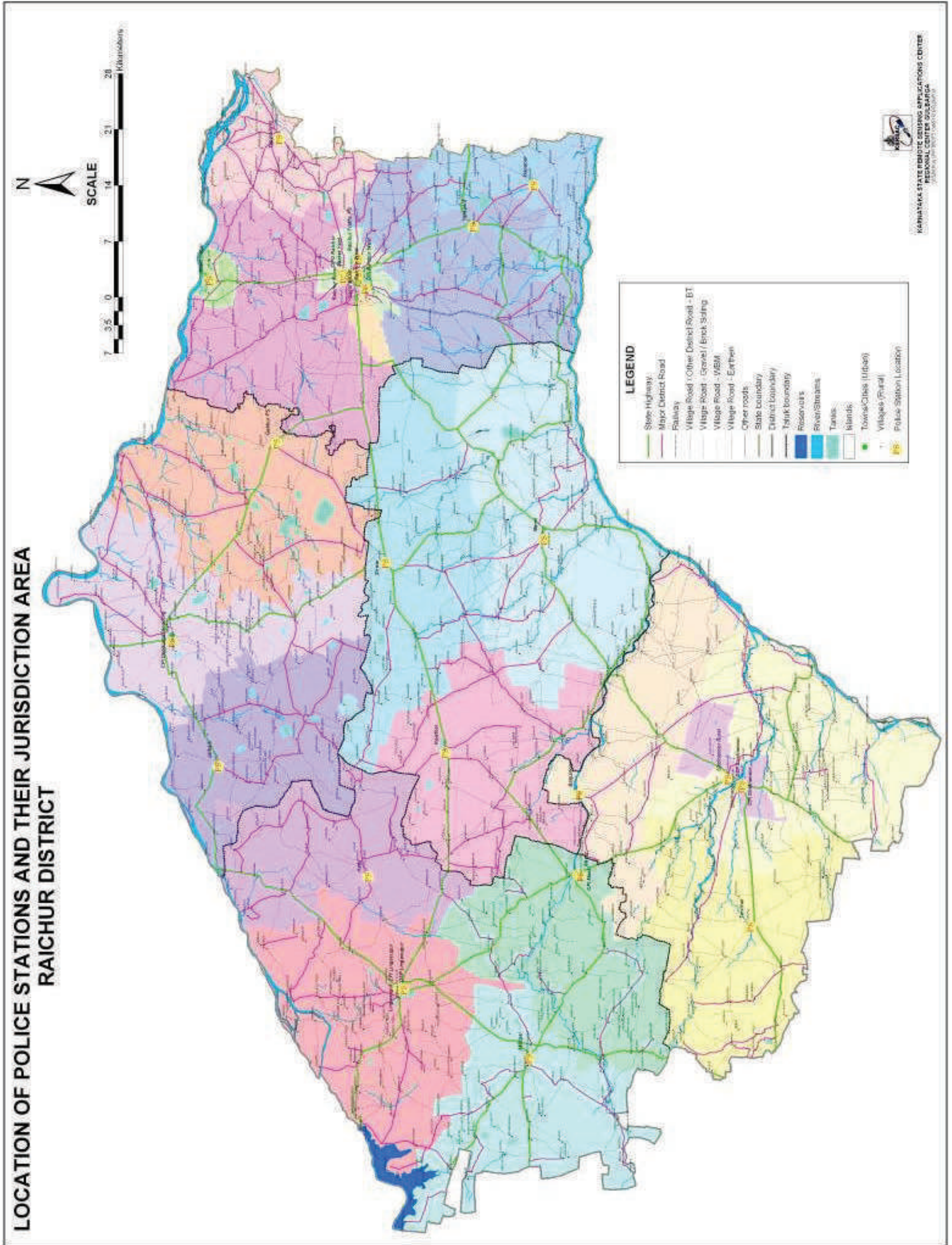


Figure 1.5: Police Stations in Raichur District (Static Data)



# All Resources, Lingsugur

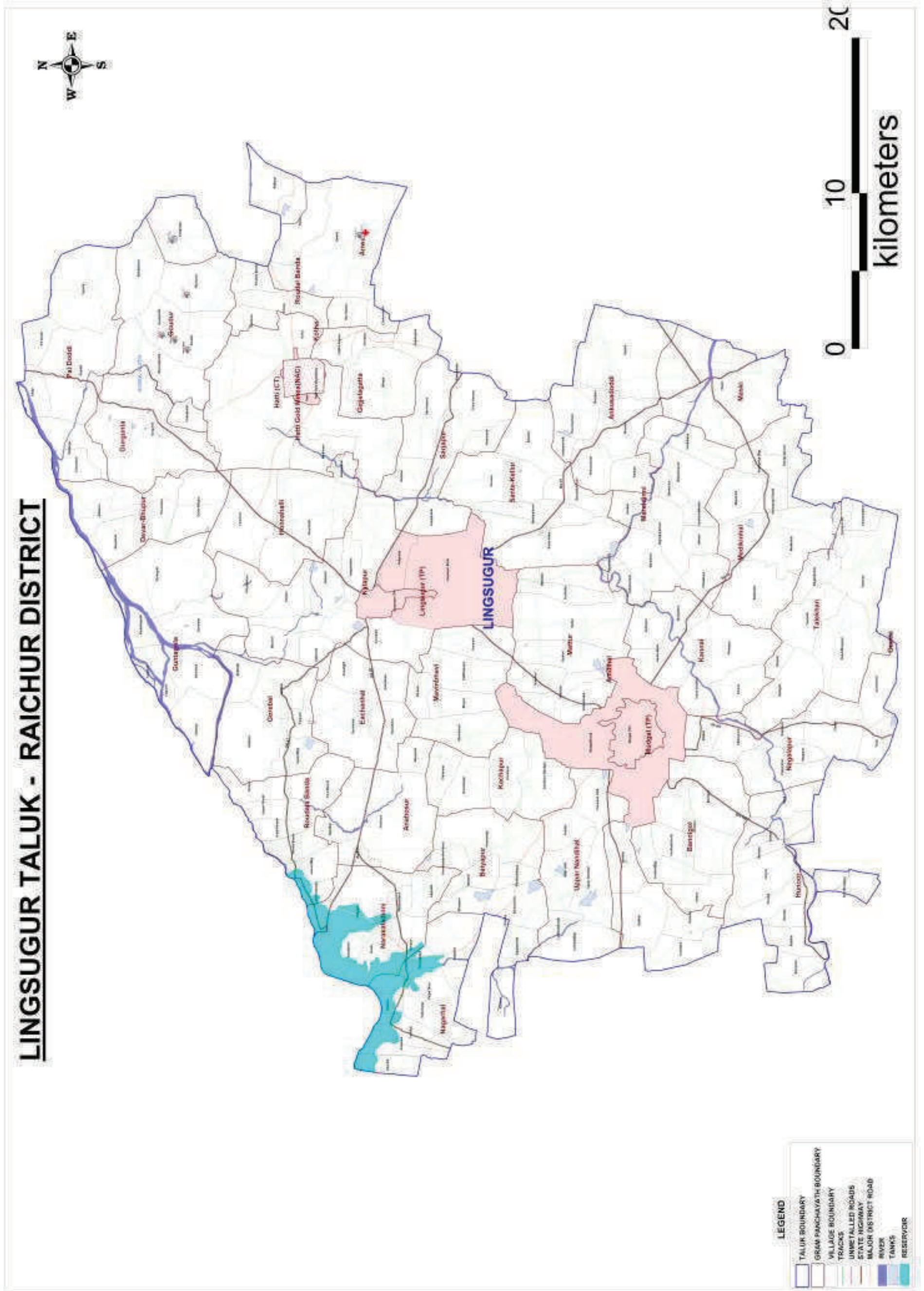


Figure 1.6: All Resources, Lingsugur

# All Resources, Devadurga

## DEVADURGA TALUK - RAICHUR DISTRICT

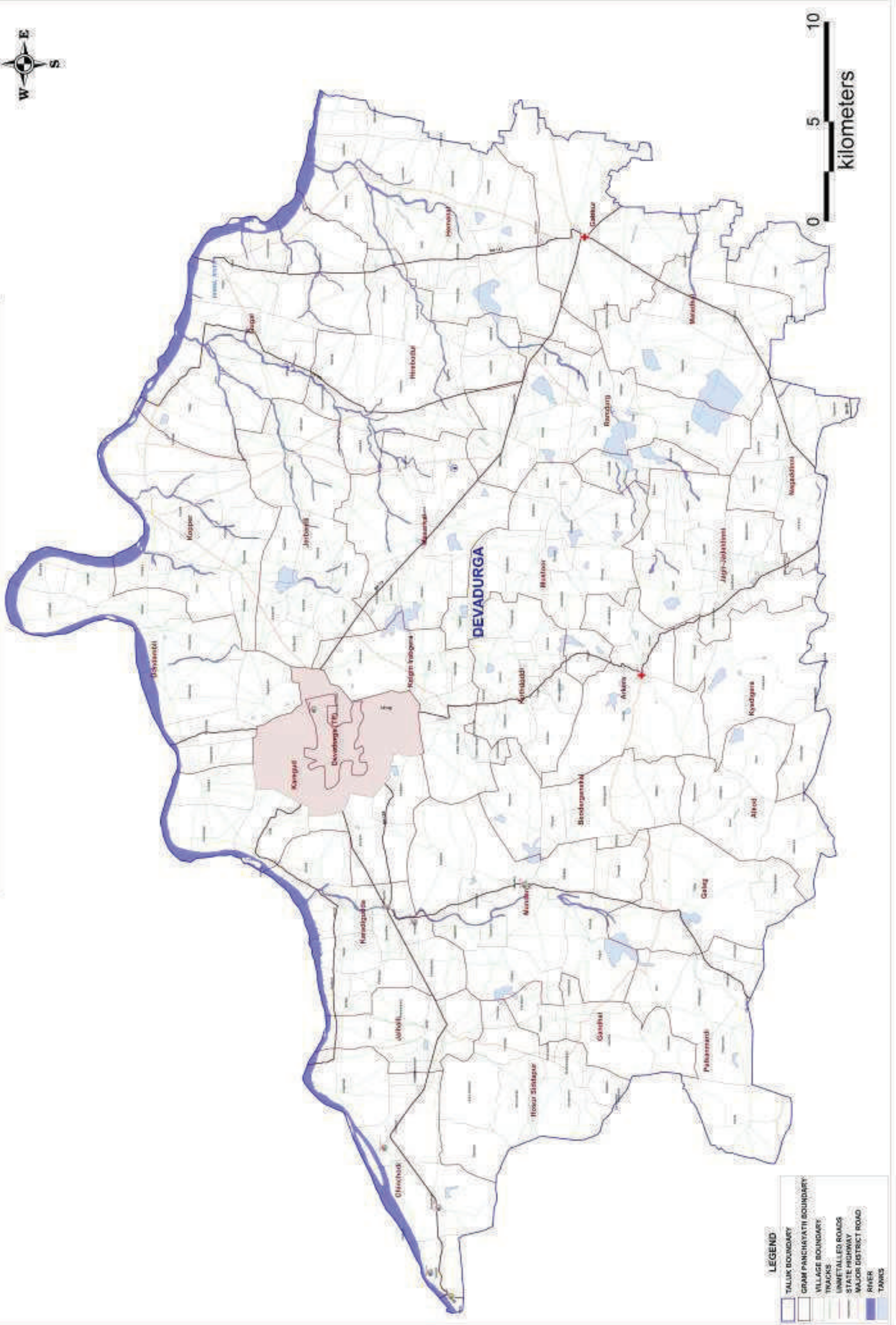


Figure 1.7: All Resources, Devadurga

# All Resources, Raichur

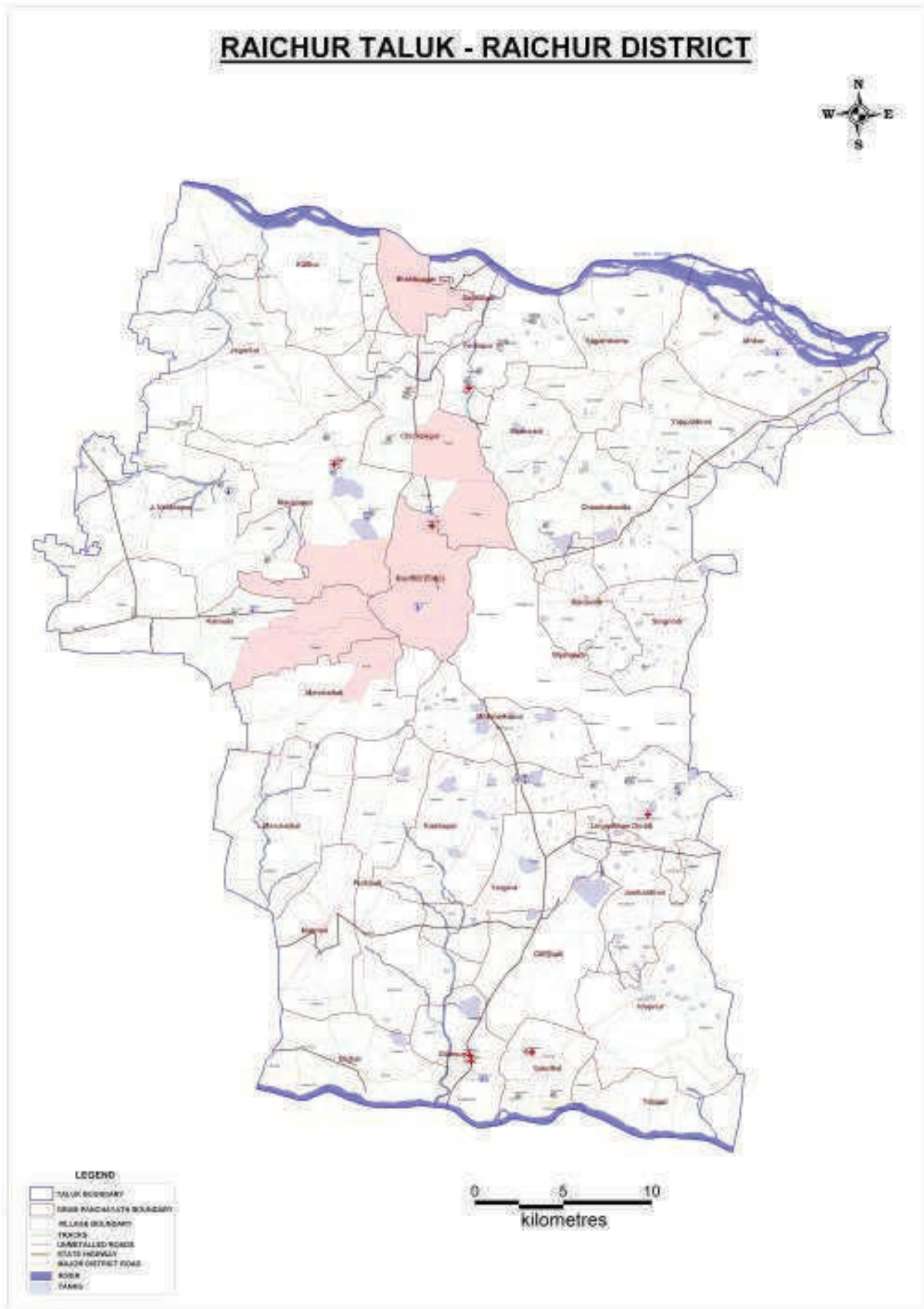


Figure 1.8: All Resources, Raichur

# All Resources, Manvi

## MANVI TALUK - RAICHUR DISTRICT

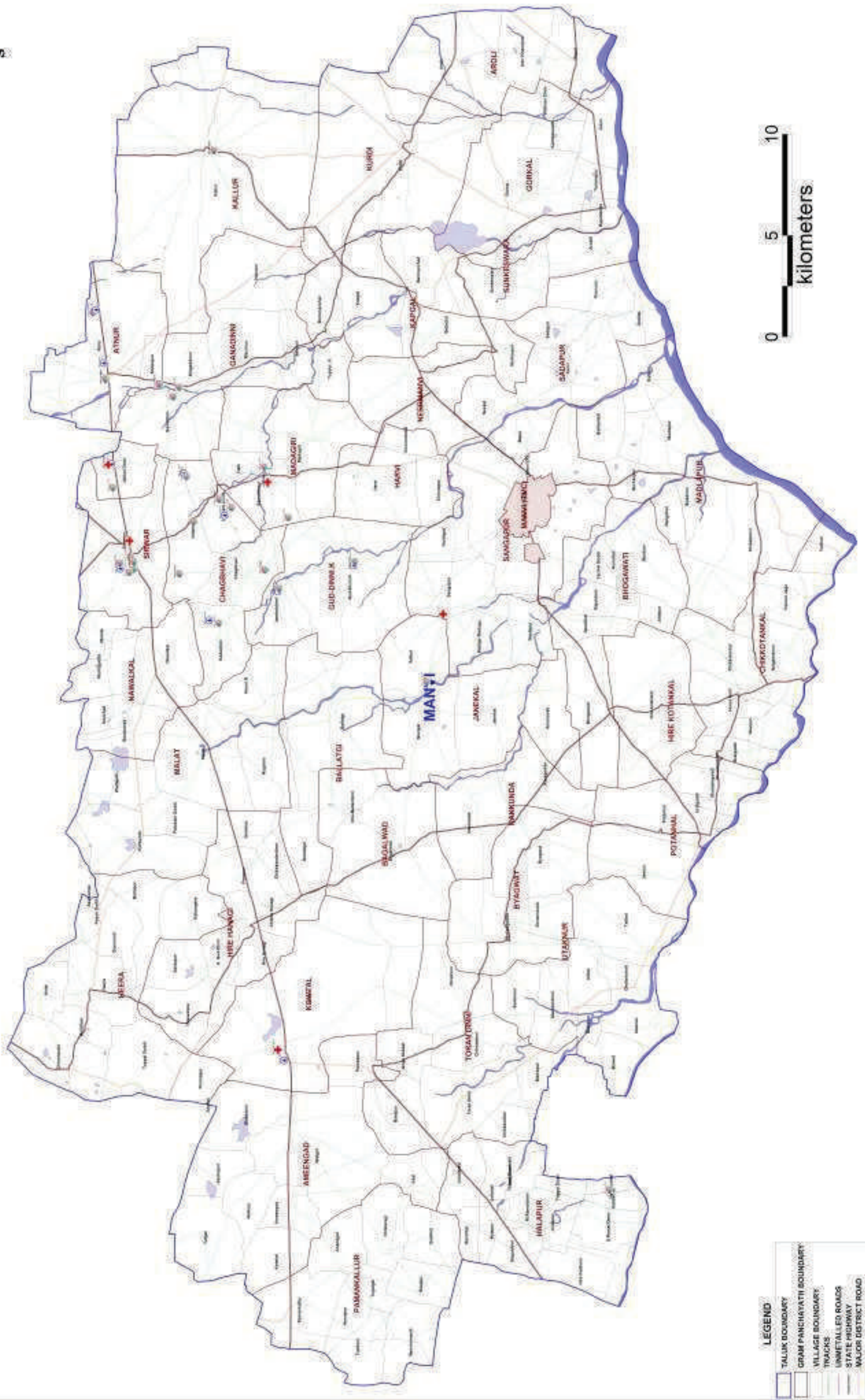


Figure 1.9: All Resources, Manvi

# All Resources, Sindhur

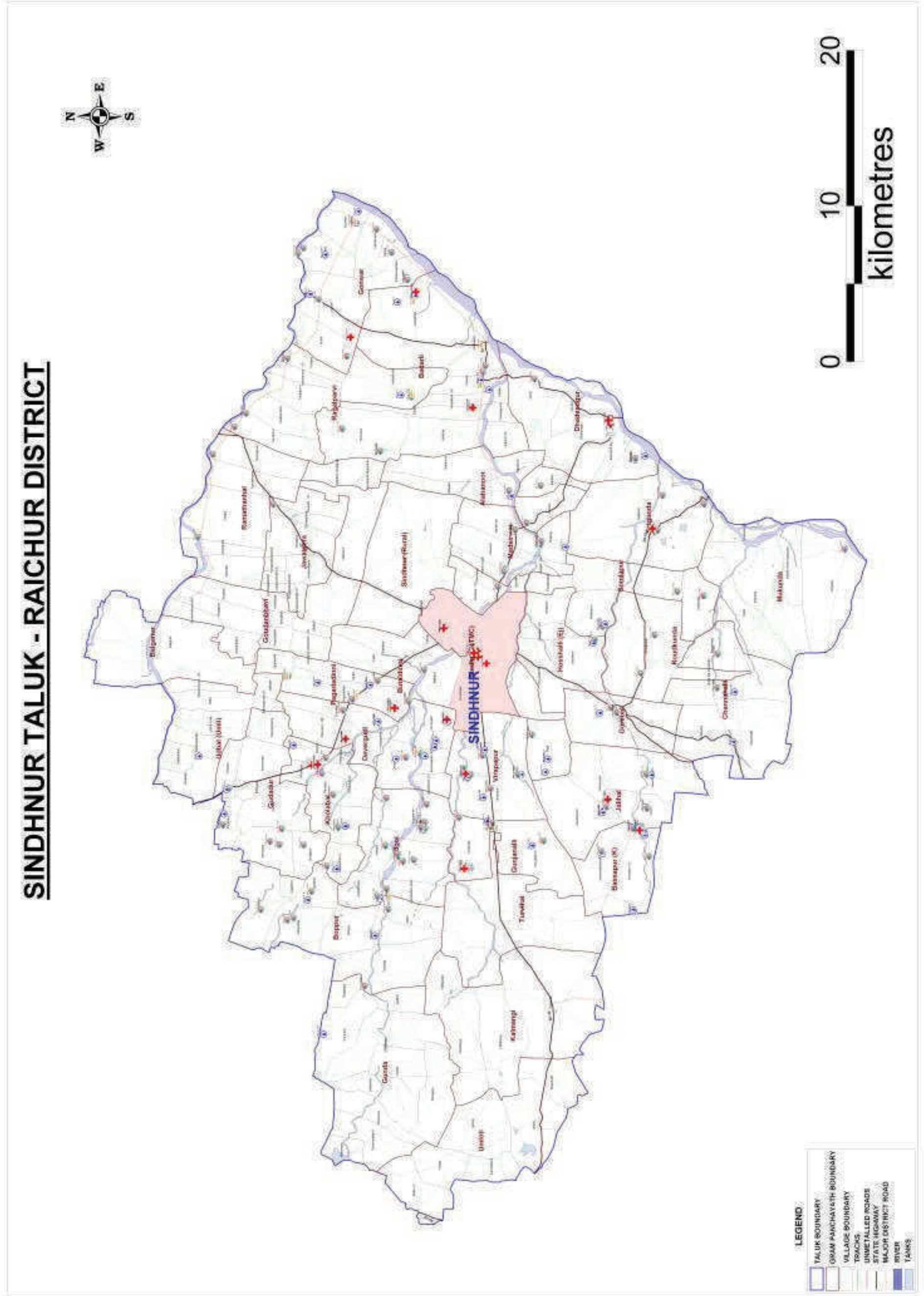
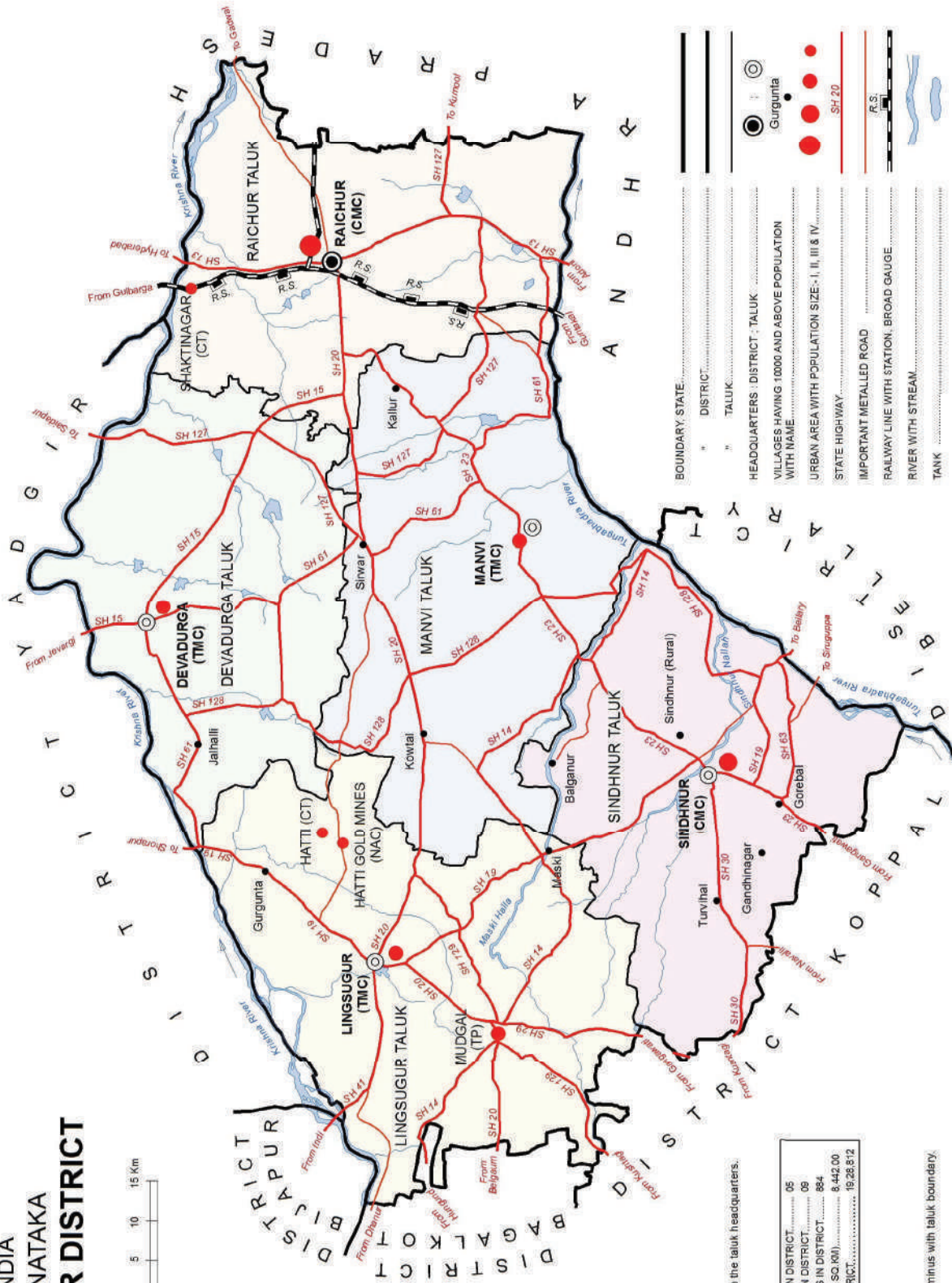


Figure 1.10: All Resources, Sindhur

INDIA  
KARNATAKA  
**RAICHUR DISTRICT**



- BOUNDARY: STATE.....
- DISTRICT.....
- TALUK.....
- HEADQUARTERS: DISTRICT - TALUK.....
- VILLAGES HAVING 10000 AND ABOVE POPULATION WITH NAME.....
- URBAN AREA WITH POPULATION SIZE - I, II, III & IV.....
- STATE HIGHWAY.....
- IMPORTANT METALLED ROAD.....
- RAILWAY LINE WITH STATION, BROAD GAUGE.....
- RIVER WITH STREAM.....
- TANK.....

District headquarters is also the taluk headquarters.

TOTAL NUMBER OF TALUKS IN DISTRICT.....	05
TOTAL NUMBER OF TOWNS IN DISTRICT.....	06
TOTAL NUMBER OF VILLAGES IN DISTRICT.....	884
TOTAL AREA OF DISTRICT (IN SQ. KM).....	6,442.00
TOTAL POPULATION OF DISTRICT.....	19,28,872

C.D. Block boundary co-terminus with taluk boundary.

INDIA  
KARNATAKA  
**DEVADURGA TALUK**  
RAICHUR DISTRICT



- BOUNDARY DISTRICT.....
- TALUK.....
- VILLAGE WITH MDS CODE.....
- RESERVE - FOREST WITH NAME.....
- HEADQUARTERS - TALUK.....
- POPULATION SIZE OF VILLAGES: BELOW 200.....
- 200-499, 500-999, 1000-4999, 5000 AND ABOVE.....
- UNINHABITED VILLAGE WITH MDS CODE.....
- STATUTORY TOWN WITH MDS CODE.....
- STATE HIGHWAY.....

- IMPORTANT METALLED ROAD.....
- UNMETALLED AND OTHER ROADS.....
- RIVER WITH STREAM.....
- TANK.....
- CANAL.....

C.D. Block boundary of Devadurga is co-terminus with taluk boundary excluding statutory town.  
Area of some villages are found in two or more fragments.

TOTAL NUMBER OF TOWNS IN TALUK.....	01
TOTAL DISTANCE FROM DISTRICT HEADQUARTERS (IN KM).....	88
TOTAL NUMBER OF VILLAGES IN TALUK.....	180
TOTAL AREA OF TALUK (IN SQ. KM).....	1504.00
TOTAL POPULATION OF TALUK.....	2,80,506

INDIA  
KARNATAKA  
**LINGSUGUR TALUK**  
RAICHUR DISTRICT



C.D. Block boundary of Lingsugur is co-terminus with taluk boundary excluding all statutory towns.  
Area of some villages are found in two or more fragments.

BOUNDARY, DISTRICT	—————
TALUK	—————
VILLAGE WITH MDDS CODE	600344
RESERVED - FOREST WITH NAME	LINGSUGUR R.F.
HEADQUARTERS : TALUK	⊙
POPULATION SIZE OF VILLAGES: BELOW 200, 200-499, 500-999, 1000-4999, 5000 AND ABOVE	• • • • •
UNINHABITED VILLAGE WITH MDDS CODE	× 600463
STATUTORY TOWN WITH MDDS CODE	803064
CENSUS TOWN WITH MDDS CODE	600535
STATE HIGHWAY	SH 20
IMPORTANT METALLED ROAD	—————
UNMETALLED AND OTHER ROADS	—————

RIVER WITH STREAM	~~~~~
TANK	~~~~~
CANAL	~~~~~

TOTAL NUMBER OF TOWNS IN TALUK	04
TOTAL DISTANCE FROM DISTRICT HEADQUARTERS (IN KM)	94
TOTAL NUMBER OF VILLAGES IN TALUK	191
TOTAL AREA OF TALUK (IN SQ.KM)	1967.00
TOTAL POPULATION OF TALUK	3,85,699



INDIA  
KARNATAKA  
**MANVI TALUK**  
RAICHUR DISTRICT

Km 2 0 2 4 6 Km



TOTAL NUMBER OF TOWNS IN TALUK	01
TOTAL DISTANCE FROM DISTRICT HEADQUARTERS (IN KM)	46
TOTAL NUMBER OF VILLAGES IN TALUK	171
TOTAL AREA OF TALUK (IN SQ. KM)	1809.00
TOTAL POPULATION OF TALUK	3,70,670

**BOUNDARY, STATE**

- TALUK
- VILLAGE WITH MDS CODE
- RESERVED - FOREST WITH NAME

**HEADQUARTERS - TALUK**

- POPULATION SIZE OF VILLAGES: BELOW 200
- 200-499, 500-999, 1000-4999, 5000 AND ABOVE
- UNINHABITED VILLAGES WITH MDS CODE
- STATUTORY TOWN WITH MDS CODE
- STATE HIGHWAY
- IMPORTANT METALLED ROAD
- UNMETALLED AND OTHER ROADS

**LEGEND**

- 600885 TALUK
- 600934 HEADQUARTERS - TALUK
- 803068 HEADQUARTERS - VILLAGE
- SH 23 STATE HIGHWAY

**BOUNDARY, STATE**

- C.D. Block boundary of Manvi is co-terminus with taluk boundary excluding statutory town.
- RIVER WITH STREAM
- TANK
- CANAL WITH DISTRIBUTARY

INDIA  
KARNATAKA  
**RAICHUR TALUK**  
RAICHUR DISTRICT

Km 2 0 2 4 6 Km



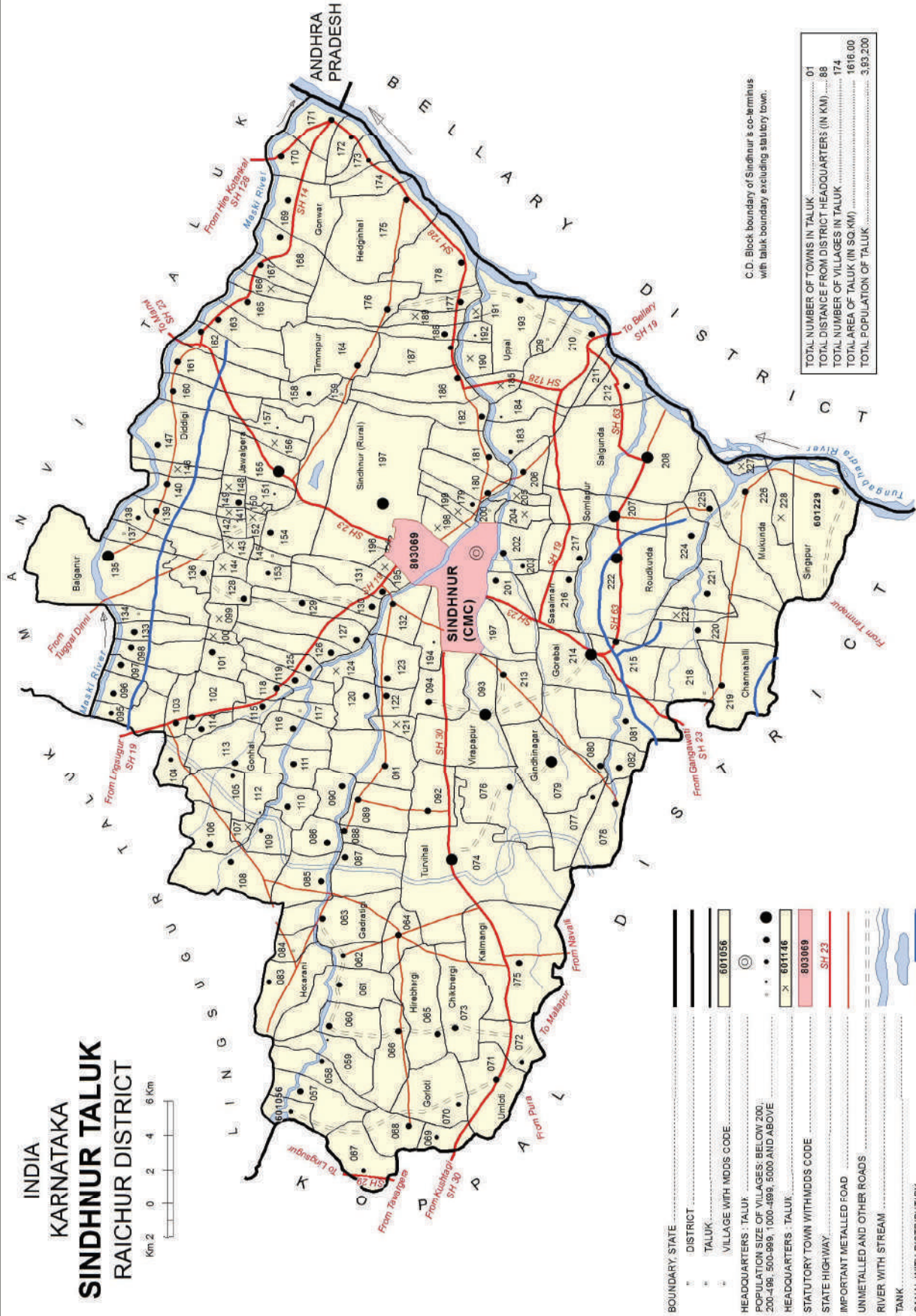
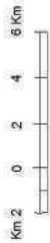
BOUNDARY, STATE	—————
* DISTRICT	—————
* TALUK	—————
* VILLAGE WITH MDDS CODE	600724
* RESERVED - FOREST	R.F.
HEADQUARTERS : DISTRICT	●
POPULATION SIZE OF VILLAGES: BELOW 200	○
200-499, 500-999, 1000-4999, 5000 AND ABOVE	●
UNINHABITED VILLAGE WITH MDDS CODE	x 600755
STATUTORY TOWN WITH MDDS CODE	803067

CENSUS TOWN WITH MDDS CODE	600884
STATE HIGHWAY	SH 20
IMPORTANT METALLED ROAD	—————
UNMETALLED AND OTHER ROADS	—————
RAILWAY LINE WITH STATION, BROAD GAUGE	R.S.
RIVER WITH STREAM	~~~~~
TANK	~~~~~
CANAL	~~~~~

TOTAL NUMBER OF TOWNS IN TALUK	02
TOTAL DISTANCE FROM DISTRICT HEADQUARTERS (IN KM)	00
TOTAL NUMBER OF VILLAGES IN TALUK	160
TOTAL AREA OF TALUK (IN SQ. KM)	1546.00
TOTAL POPULATION OF TALUK	4,98,637

C.D. Block boundary of Raichur is co-terminus with taluk boundary excluding statutory town.  
District headquarters is also the taluk headquarters.

INDIA  
KARNATAKA  
**SINDHNUR TALUK**  
RAICHUR DISTRICT



- BOUNDARY, STATE
- DISTRICT
- TALUK
- VILLAGE WITH HIDS CODE
- HEADQUARTERS : TALUK
- POPULATION SIZE OF VILLAGES: BELOW 200, 200-499, 500-999, 1000-4999, 5000 AND ABOVE
- HEADQUARTERS : TALUK
- STATUTORY TOWN WITH HIDS CODE
- STATE HIGHWAY
- IMPORTANT METALLED ROAD
- UNMETALLED AND OTHER ROADS
- RIVER WITH STREAM
- TANK
- CANAL WITH DISTRIBUTARY

TOTAL NUMBER OF TOWNS IN TALUK	01
TOTAL DISTANCE FROM DISTRICT HEADQUARTERS (IN KM)	88
TOTAL NUMBER OF VILLAGES IN TALUK	174
TOTAL AREA OF TALUK (IN SQ.KM)	1616.00
TOTAL POPULATION OF TALUK	3,83,200

C.D. Block boundary of Sindhnur's co-terminus with taluk boundary excluding statutory town.

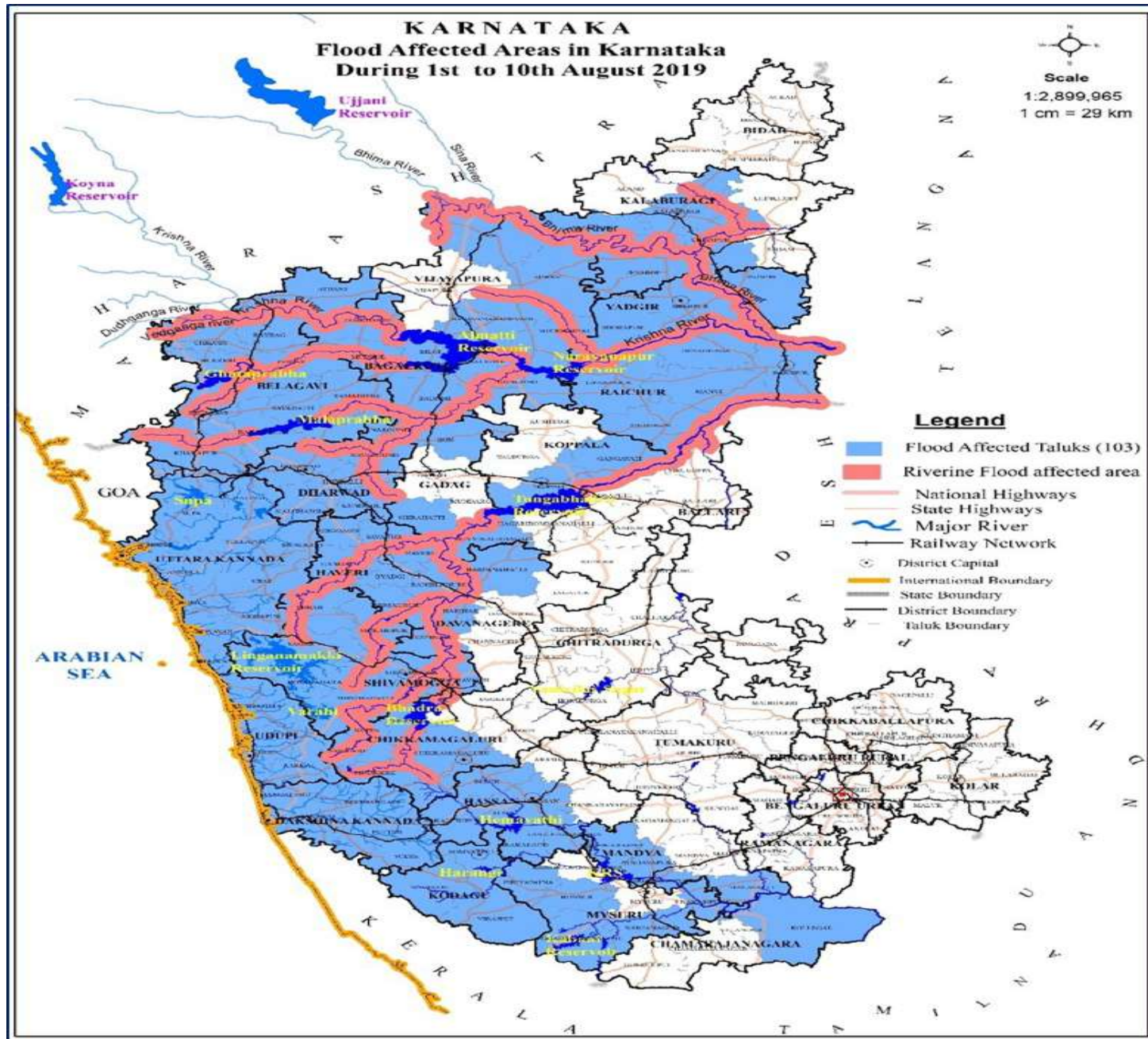


ಕರ್ನಾಟಕ ಸರ್ಕಾರ

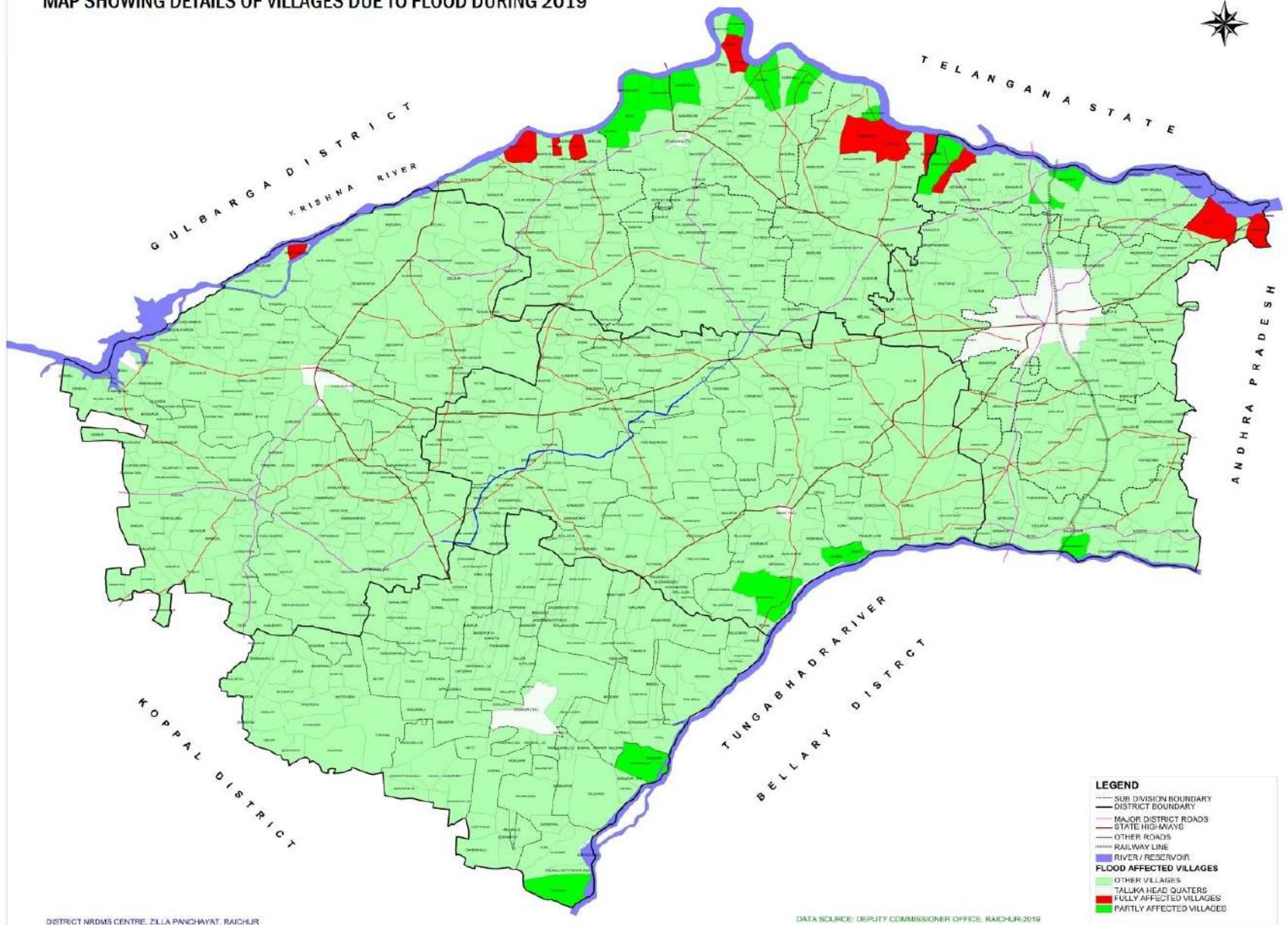
# ರಾಯಚೂರು ಜಿಲ್ಲೆಯ **2019** ನೇ ಸಾಲಿನ ಪ್ರಕೃತಿ ವಿಕೋಪ ಪರಿಹಾರ

## ಪರಿವಿಡಿ

ಕ್ರ.ಸಂ	ವಿಷಯ	ಪುಟ ಸಂಖ್ಯೆ
01	ರಾಯಚೂರು ಜಿಲ್ಲೆಯ ನಕ್ಷೆ	3-4
02	ನಾರಾಯಣಪುರ ಜಲಾಶಯದಿಂದ ಕೃಷ್ಣ ನದಿಗೆ ಬಿಡಲಾದ ಹೊರ ಹರಿವಿನ ಪ್ರಮಾಣದ ವಿವರ	5-8
03	ಕೃಷ್ಣ ನದಿ ನೀರಿನಿಂದ ಮುಳುಗಡೆಯಾದ ಸೇತುವೆಗಳ ವಿವರ	9
04	ಕೃಷ್ಣ ನದಿ ಪ್ರವಾಹದಿಂದ ನಡುಗಡ್ಡೆಯ ಜನ ವಸತಿ ಪ್ರದೇಶಗಳು	10
05	ಕೃಷ್ಣ ನದಿಯ ದಡದಲ್ಲಿರುವ ಗ್ರಾಮಗಳ ವಿವರ	11
06	ಸುರಕ್ಷಿತ ಸ್ಥಳಕ್ಕೆ ಜನರನ್ನು ಸ್ಥಳಾಂತರಿಸುವಿಕೆಯ ವಿವರಗಳು	12-14
07	ಗಂಜಿ ಪರಿಹಾರ ಕೇಂದ್ರಗಳ ವಿವರ	15-16
08	ಪ್ರವಾಹ ಸಂತ್ರಸ್ತರಿಗೆ ಆಹಾರ ಕಿಟ್ ಗಳ ವಿತರಣೆ ಮಾಹಿತಿ	17
09	ಮನೆಗಳಿಗೆ ನೀರು ನುಗ್ಗಿರುವ ಪ್ರವಾಹ ಸಂತ್ರಸ್ತರಿಗೆ ಬಟ್ಟೆ ಮತ್ತು ಅಡುಗೆ ಪಾತ್ರೆಗಳ ಖರೀದಿಗೆ ತುರ್ತು ಪರಿಹಾರ ಮೊತ್ತ ವಿತರಣೆ ಮಾಹಿತಿ	18
10	ಪ್ರವಾಹದಿಂದ ಕೃಷಿ, ತೋಟಗಾರಿಕೆ ಮತ್ತು ರೇಷ್ಮೆ ಬೆಳೆಗಳಿಗೆ ಹಾನಿಯಾಗಿರುವ ವಿವರ	19
11	ರಾಯಚೂರು ಜಿಲ್ಲೆಯಲ್ಲಿ ಎನ್‌ಡಿಆರ್‌ಎಫ್ ನಿಯೋಜನೆಯ ವಿವರಗಳು	20-21
12	2019 ನೇ ಸಾಲಿನ ರಾಯಚೂರು ಜಿಲ್ಲೆಯ ಪ್ರವಾಹ ಪರಿಷ್ಕೃತಿಯ ವರದಿ (ತುಂಗಭದ್ರ ಜಲಾಶಯ )	22-28
13	ಪ್ರವಾಹಪೀಡಿತ ಪ್ರದೇಶದಲ್ಲಿ ಉಂಟಾದ ಅಂದಾಜು ಹಾನಿ ಹಾಗೂ NDRF/SDRF ಮಾರ್ಗಸೂಚಿಗಳನ್ವಯ ಕ್ಲೇಮ್ ಮಾಡಿರುವ ಸಹಾಯಧನದ ವಿವರ	29
14	ಪ್ರವಾಹಕ್ಕೆ ಸಂಬಂಧಿಸಿದ ಛಾಯಾ ಚಿತ್ರಗಳು	30-50



# MAP SHOWING DETAILS OF VILLAGES DUE TO FLOOD DURING 2019



DISTRICT NRDMS CENTRE, ZILLA PANCHAYAT, RAICHUR

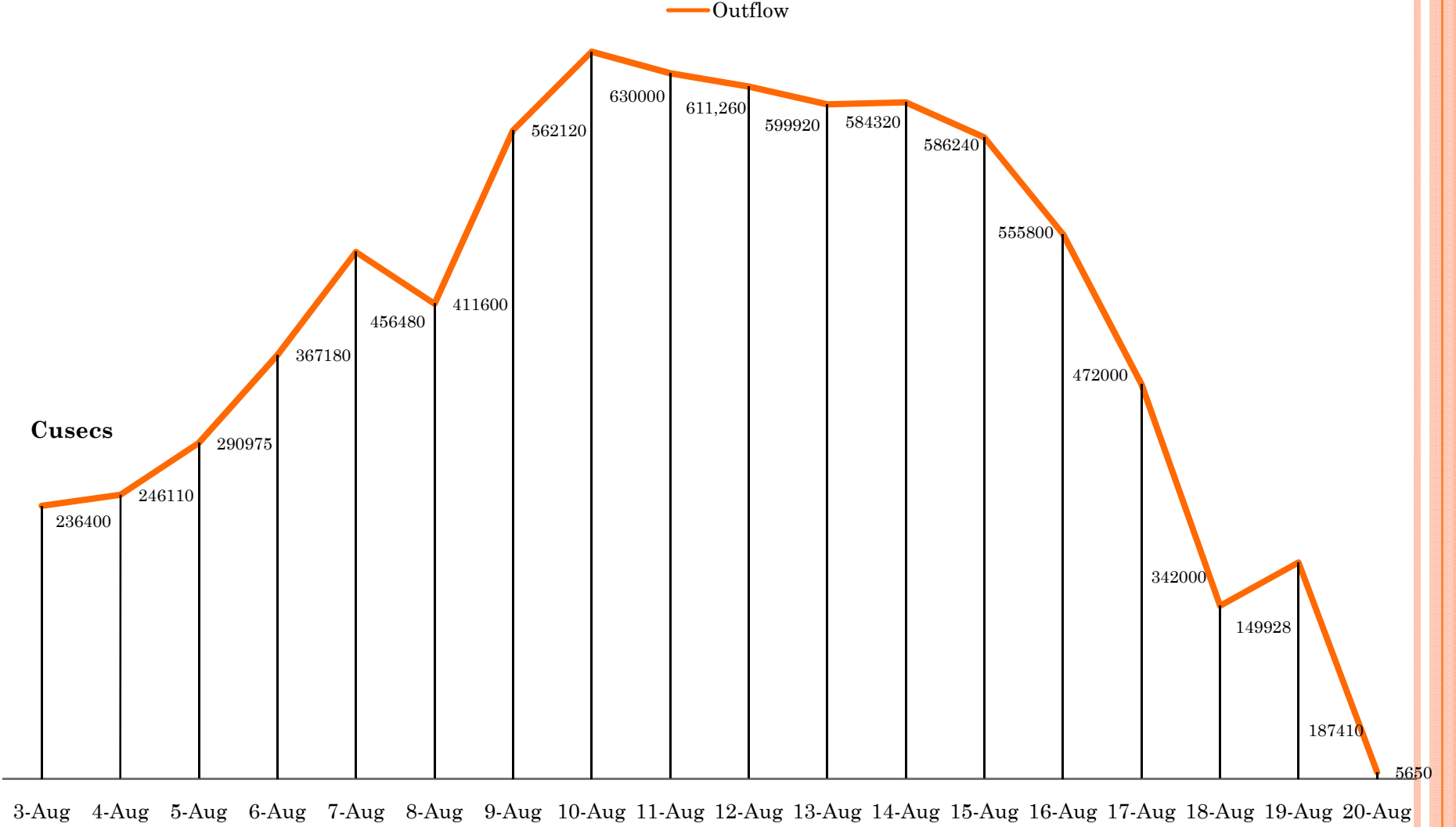
DATA SOURCE: DEPUTY COMMISSIONER OFFICE, RAICHUR-2019

2019 ನೇ ಸಾಲಿನ ರಾಯಚೂರು ಜಿಲ್ಲೆಯ ಕೃಷ್ಣಾ ಮತ್ತು ಭೀಮ ನದಿಯಿಂದ  
ಆದ ಪ್ರವಾಹ ಪರಿಸ್ಥಿತಿಯ ವರದಿ  
(ನಾರಾಯಣಪುರ ಜಲಾಶಯ ಮತ್ತು ಸೊನ್ನ ಬ್ಯಾರೇಜ್)

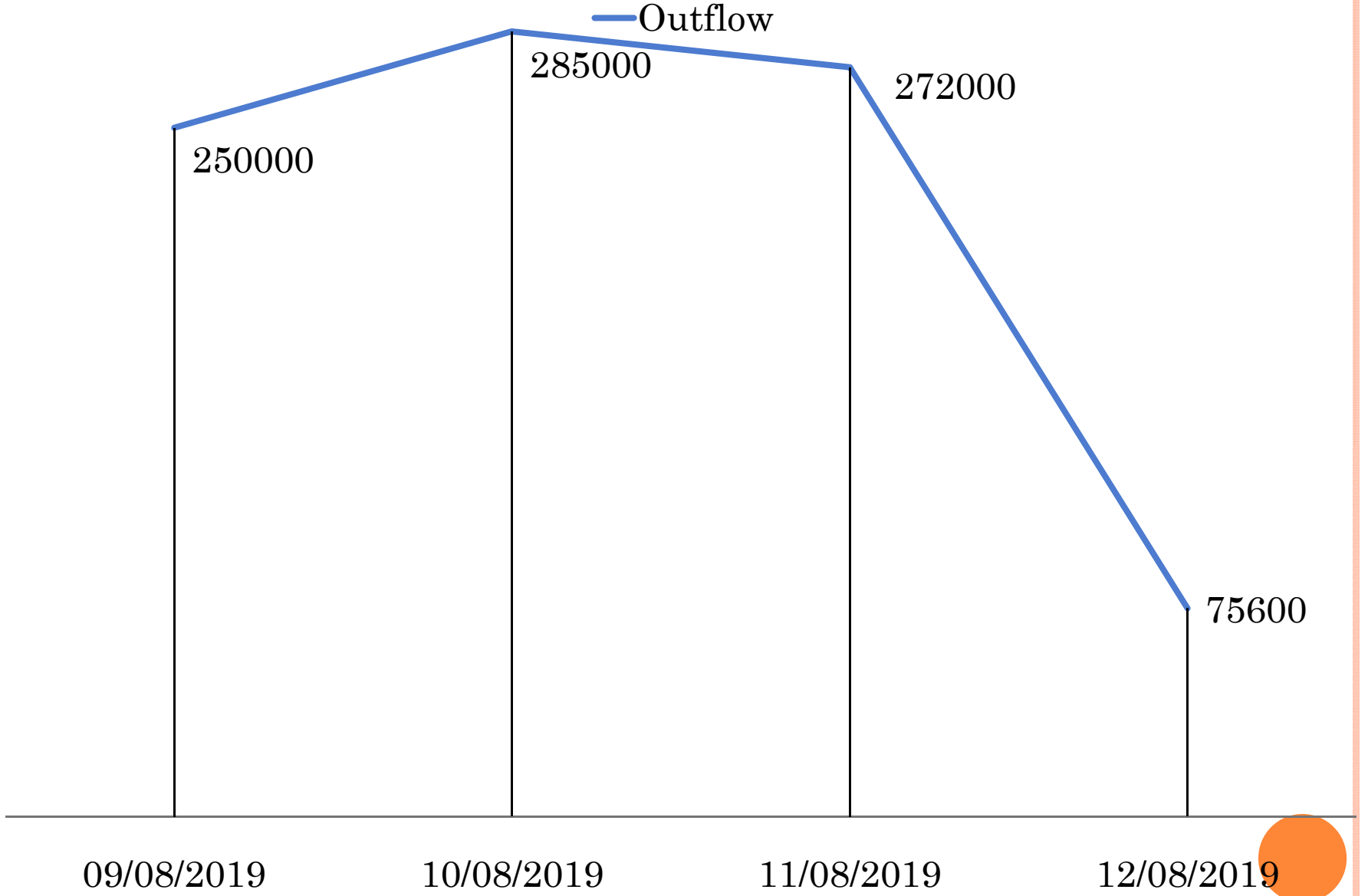




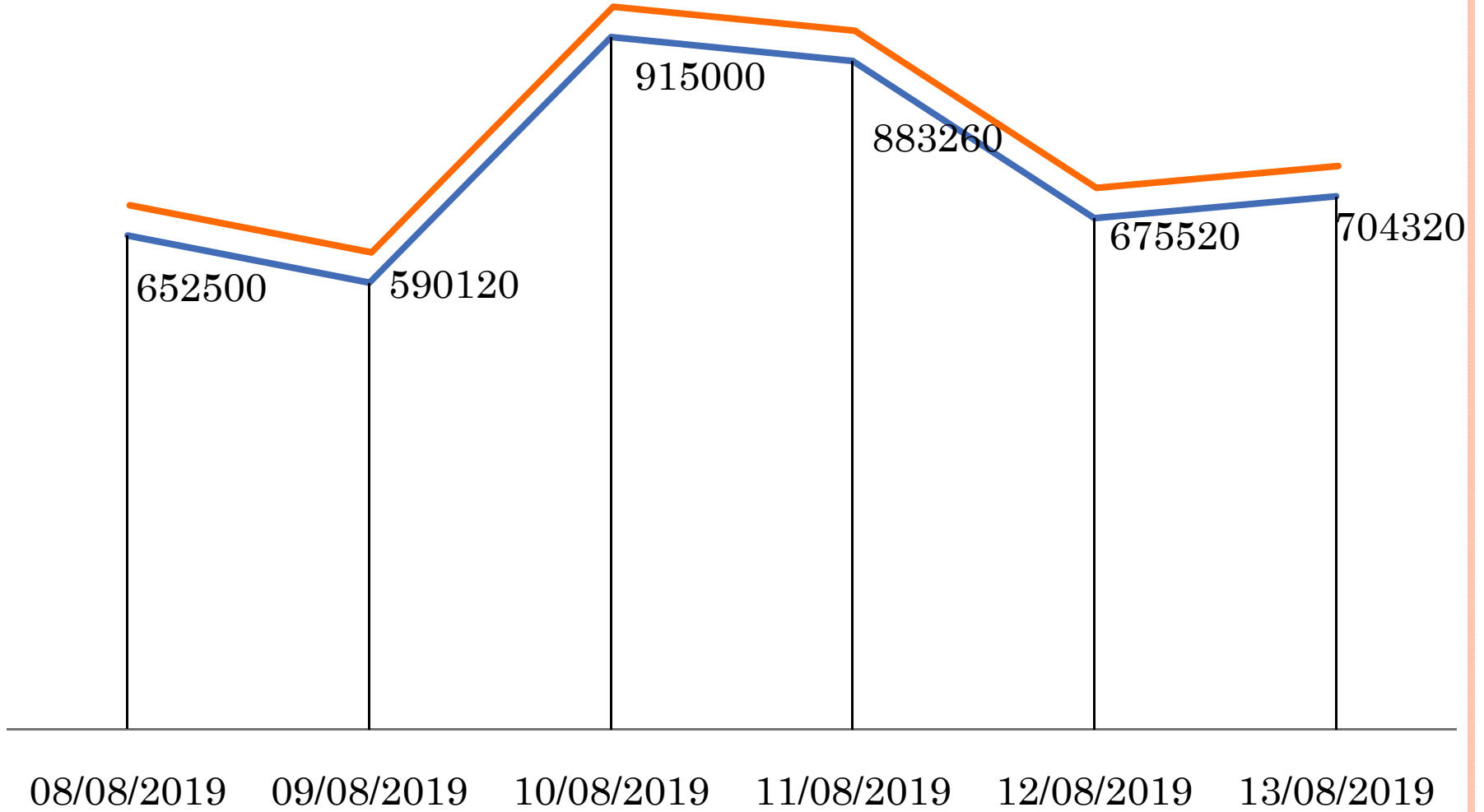
## ನಾರಾಯಣಪುರ ಜಲಾಶಯದಿಂದ ಕೃಷ್ಣ ನದಿಗೆ ಬಿಡಲಾದ ಹೊರ ಹರಿವಿನ ಪ್ರಮಾಣ



ಸೊನ್ನ ಬ್ಯಾರೇಜ್ ನಿಂದ ಭೀಮಾ ನದಿಗೆ ಬಿಡಲಾದ ಹೊರ ಹರಿವಿನ ಪ್ರಮಾಣ



ನಾರಾಯಣಪುರ ದಿಂದ ಕೃಷ್ಣಾ ನದಿಗೆ ಹಾಗೂ ಸೊನ್ನ ಬ್ಯಾರೇಜ್ ನಿಂದ ಭೀಮಾ ನದಿಗೆ ಬಿಡಲಾದ ಹೊರ ಹರಿವಿನ ಪ್ರಮಾಣ



— Krishna river-6.30 cusecs  
— Bheema river-2.85 cusecs  
Total- 9.15 cusecs



## ಕೃಷ್ಣ ನದಿ ನೀರಿನಿಂದ ಮುಳುಗಡೆಯಾದ ಸೇತುವೆಗಳು

ಕ್ರ. ಸಂ	ನೀರು ಬಿಡುವ ಪ್ರಮಾಣ	ತಾಲೂಕು	ಸೇತುವೆ ಹೆಸರು	ಮುಳುಗಡೆಯಾದ ದಿನಾಂಕ	ತೇರ್ಗಡೆಯಾದ ದಿನಾಂಕ	ಒಟ್ಟು ಮುಳುಗಡೆಯಾದ ದಿನಗಳು
1	1,50,000 ಕ್ಯೂಸೆಕ್ಸ್ ಮೇಲ್ಪಟ್ಟು	ಲಿಂಗಸಗೂರು	ಶೀಲಹಳ್ಳಿ ಸೇತುವೆ	04/08/2019	20/08/2019	16
2	2,25,000 ಕ್ಯೂಸೆಕ್ಸ್ ಮೇಲ್ಪಟ್ಟು	ದೇವದುರ್ಗ	ಹೂವಿನಹಡಗಿ ಸೇತುವೆ	05/08/2019	19/08/2019	14
3	3,90,000 ಕ್ಯೂಸೆಕ್ಸ್ ಮೇಲ್ಪಟ್ಟು	ರಾಯಚೂರು	ಗುರ್ಜಾಪುರ ಬ್ಯಾರೇಜ್ ಹಾಗೂ ಸೇತುವೆ	07/08/2019	18/08/2019	11
4	5,40,000 ಕ್ಯೂಸೆಕ್ಸ್ ಮೇಲ್ಪಟ್ಟು	ಲಿಂಗಸಗೂರು	ಯರಗೋಡಿ ಸೇತುವೆ	09/08/2019	15/08/2019	6
5	5,40,000 ಕ್ಯೂಸೆಕ್ಸ್ ಮೇಲ್ಪಟ್ಟು	ಲಿಂಗಸಗೂರು	ಜಲದುರ್ಗ ಸೇತುವೆ	09/08/2019	15/08/2019	6
6	5,50,000 ಕ್ಯೂಸೆಕ್ಸ್ ಮೇಲ್ಪಟ್ಟು	ದೇವದುರ್ಗ	ಗೂಗಲ್ ಸೇತುವೆ ಕಂ ಬ್ಯಾರೇಜ್	09/08/2019	17/08/2019	8

## ಕೃಷ್ಣ ನದಿ ಪ್ರವಾಹದಿಂದ ನಡುಗಡ್ಡೆಯಾದ ಜನ ವಸತಿ ಪ್ರದೇಶಗಳು

### ಲಿಂಗಸಗೂರು ತಾಲೂಕು

ಕ್ರ.ಸಂ	ನಡುಗಡ್ಡೆಯ ಹೆಸರು	ಕುಟುಂಬಗಳ ಸಂಖ್ಯೆ	ಒಟ್ಟು ಜನಸಂಖ್ಯೆ	ತೆಗೆದು ಕೊಂಡ ಕ್ರಮಗಳು
1	ಓಂಕಾರಗಡ್ಡಿ	1	14	ಆಹಾರ ಸಾಮಗ್ರಿಗಳನ್ನು ವಿತರಿಸಲಾಗಿತ್ತು ಹಾಗೂ 2 ಅಂಬುಲೆನ್ಸ್ ಗಳ ಜೊತೆಯಲ್ಲಿ 2 ಡಾಕ್ಟರ್ ನರ್ಸ್, ಆಶಾ ಕಾರ್ಯಕರ್ತರು ಸ್ಥಳದಲ್ಲಿದ್ದರು. ಹಾಗೂ 1 ಬೋಟ್ ಜೊತೆಗೆ 5 ಜನ ಅಗ್ನಿಶಾಮಕದಳ ಸಿಬ್ಬಂದಿಗಳು, ಕಂದಾಯ, ಗ್ರಾಮೀಣಾಭಿವೃದ್ಧಿ ಇಲಾಖೆ ಮತ್ತು ಪೊಲೀಸ್ ಸಿಬ್ಬಂದಿಗಳು ಸ್ಥಳದಲ್ಲಿದ್ದರು.
2	ಹಾಲಗಡ್ಡಿ/ ಮದರಗಡ್ಡಿ	10	68	
3	ಕರಕಲಗುಡ್ಡ	3	22	
	ಒಟ್ಟು :-	14	104	

### ರಾಯಚೂರು ತಾಲೂಕು

ಕ್ರ.ಸಂ	ನಡುಗಡ್ಡೆಯ ಹೆಸರು	ಕುಟುಂಬಗಳ ಸಂಖ್ಯೆ	ಒಟ್ಟು ಜನಸಂಖ್ಯೆ	ತೆಗೆದು ಕೊಂಡ ಕ್ರಮಗಳು
1	ಕುರ್ವಕುಲಾ	142	450	ಆಹಾರ ಸಾಮಗ್ರಿಗಳನ್ನು ವಿತರಿಸಲಾಗಿತ್ತು ಹಾಗೂ 2 ಅಂಬುಲೆನ್ಸ್ ಗಳ ಜೊತೆಯಲ್ಲಿ 2 ಡಾಕ್ಟರ್ ನರ್ಸ್, ಆಶಾ ಕಾರ್ಯಕರ್ತರು ಸ್ಥಳದಲ್ಲಿದ್ದರು. ಹಾಗೂ 1 ಬೋಟ್ ಜೊತೆಗೆ 5 ಜನ ಅಗ್ನಿಶಾಮಕದಳ ಸಿಬ್ಬಂದಿಗಳು ಕಂದಾಯ, ಗ್ರಾಮೀಣಾಭಿವೃದ್ಧಿ ಇಲಾಖೆ ಮತ್ತು ಪೊಲೀಸ್ ಸಿಬ್ಬಂದಿಗಳು ಸ್ಥಳದಲ್ಲಿದ್ದರು.
2	ಅಗ್ರಹಾರ	16	45	
3	ಕುರ್ವಕುರ್ವ	140	450	
	ಒಟ್ಟು	298	945	

## ಕೃಷ್ಣ ನದಿಯ ದಡದಲ್ಲಿರುವ ಗ್ರಾಮಗಳ ವಿವರ

ತಾಲೂಕು	ಒಟ್ಟು ಗ್ರಾಮಗಳು	ಅಪಾಯದ ವಿಶ್ಲೇಷಣೆ			ಒಟ್ಟು ಕುಟುಂಬಗಳು	ಜನ ಸಂಖ್ಯೆ	ಪುರುಷರ ಸಂಖ್ಯೆ	ಸ್ತ್ರೀಯರ ಸಂಖ್ಯೆ	ಮಕ್ಕಳ ಸಂಖ್ಯೆ (0-6 ವಯಸ್ಸಿನ)	ಗರ್ಭಿಣಿ ಸ್ತ್ರೀಯರ ಸಂಖ್ಯೆ
		ಹೆಚ್ಚಿನ ಪ್ರಮಾಣ (4.5 ಲಕ್ಷಕ್ಕಿಂತ ಹೆಚ್ಚು)	ಮಧ್ಯಮ ಪ್ರಮಾಣ (6 ಲಕ್ಷಕ್ಕಿಂತ ಹೆಚ್ಚು)	ಕಡಿಮೆ ಪ್ರಮಾಣ (7 ಲಕ್ಷಕ್ಕಿಂತ ಹೆಚ್ಚು)						
ರಾಯಚೂರು	17	0	4	13	5,829	29,905	14,928	14,977	4,451	25
ದೇವದುರ್ಗ	42	8	1	33	7,344	41,000	20,491	20,509	7,271	84
ಲಿಂಗಸೂಗೂರು	13	3	5	5	1,845	11,263	5,707	5,556	2,136	11
<b>ಒಟ್ಟು :-</b>	<b>72</b>	<b>11</b>	<b>10</b>	<b>51</b>	<b>15,018</b>	<b>82,168</b>	<b>41,126</b>	<b>41,042</b>	<b>13,858</b>	<b>120</b>

## ಸುರಕ್ಷಿತ ಸ್ಥಳಕ್ಕೆ ಜನರನ್ನು ಸ್ಥಳಾಂತರಿಸುವಿಕೆಯ ವಿವರಗಳು

ಕ್ರ. ಸಂ.	ತಾಲೂಕು	ನಡುಗಡ್ಡೆ /ಹಳ್ಳಿ ಹೆಸರು	ಸ್ಥಳಾಂತರ ದಿನ	ದಿನಾಂಕವಾರು ಸ್ಥಳಾಂತರಿಸಿದ ಜನ	ಸ್ಥಳಾಂತರಿಸಿದ ಜನ ಸಂಖ್ಯೆ	ಸ್ಥಳಾಂತರ	ಸ್ಥಳಾಂತರಿಸಿದವರು		
1	ಲಿಂಗಸೂಗೂರು	ತವರಗಡ್ಡೆ (ಫಾರ್ಮ್ ಹೌಸ್)	04-08-2019	6	6	ಶಿಲಹಳ್ಳಿ ಗ್ರಾಮ(ಬಲಿಪಶುಗಳು ಸ್ವಂತ ಸ್ಥಳ)	ಅಗ್ನಿಶಾಮಕ ಇಲಾಖೆ		
2	ಲಿಂಗಸೂಗೂರು	ಓಂಕರ್‌ಗಡ್ಡಿ	05-08-2019	36	5	ಯಾರಗೋಡಿ ಗ್ರಾಮ (ಸ್ವಂತ ಸ್ಥಳ)	ಎನ್‌ಡಿಆರ್‌ಎಫ್		
3	ರಾಯಚೂರು	ರಾಮಗಡ್ಡಿ (ದೇವಾಲಯ)			1	ರಾಮಗಡ್ಡಿ ಗ್ರಾಮ (ಸುರಕ್ಷಿತ ಸ್ಥಳ)	ಎನ್‌ಡಿಆರ್‌ಎಫ್		
4	ದೇವದುರ್ಗ	ಮೈದರಾಹಳ್ಳಿ ಗ್ರಾಮ			30	ಹೊಸ-ಮೈದರಾಹಳ್ಳಿ ಗ್ರಾಮ	ಎನ್‌ಡಿಆರ್‌ಎಫ್		
5	ದೇವದುರ್ಗ	ಗೂಗಲ್ ಗ್ರಾಮ (ತಾತ್ಕಾಲಿಕ ಶೆಡ್)			240	ಗೂಗಲ್ ಗ್ರಾಮ (ಸುರಕ್ಷಿತ ಸ್ಥಳ)	ಎನ್‌ಡಿಆರ್‌ಎಫ್		
6	ಲಿಂಗಸೂಗೂರು	ಮಾದರಗಡ್ಡಿ	06-08-2019	358	118	ಯಾರಗೋಡಿ ಗ್ರಾಮ (ಪರಿಹಾರ ಶಿಬಿರ)	ಎನ್‌ಡಿಆರ್‌ಎಫ್		
7	ದೇವದುರ್ಗ	ಮುದುಗೋಟ್ (ಫಾರ್ಮ್ ಹೌಸ್)	07-08-2019	150	6	ಮುದುಗೋಟ್ (ಸುರಕ್ಷಿತ ಸ್ಥಳ)	ಎನ್‌ಡಿಆರ್‌ಎಫ್		
8	ದೇವದುರ್ಗ	ವೀರಗೋಟ್ ಗ್ರಾಮ (ಫಾರ್ಮ್ ಹೌಸ್)			142	ವೀರಗೋಟ್ (ಆಶ್ರಯ ಮನೆಗಳು)	ಎನ್‌ಡಿಆರ್‌ಎಫ್		
9	ರಾಯಚೂರು	ಕುರ್ವಾಕುಲ ನಡುಗಡ್ಡೆ	09-08-2019	2	104	ಆತ್ಮೂರ ಗ್ರಾಮ	ಎನ್‌ಡಿಆರ್‌ಎಫ್		
10	ರಾಯಚೂರು	ಗುರಜಾಪುರ ಗ್ರಾಮ	10-08-2019	4851	204	ಸರಕಾರಿ ಶಾಲೆ ಜೆಗರಕಲ್ ಗ್ರಾಮ	ಎನ್‌ಡಿಆರ್‌ಎಫ್		
11	ರಾಯಚೂರು	ಹಳೇ ಬುರ್ಡಿಪಾಡ್ ಗ್ರಾಮ			200	ಹೋಸೆ ಬುರ್ಡಿಪಾಡ ಗ್ರಾಮ	ಜಿಲ್ಲಾ ಆದಳಿತ		
12	ರಾಯಚೂರು	ಅರಶಿಣಿಗಿ ಗ್ರಾಮ			104	ಅರಶಿಣಿಗಿ ಗ್ರಾಮದ (ಸುರಕ್ಷಿತ ಸ್ಥಳ)	ಜಿಲ್ಲಾ ಆದಳಿತ		
13	ರಾಯಚೂರು	ದೇವಸೂಗೂರು			81	ದೇವಸೂಗೂರು ಗ್ರಾಮದ (ಸುರಕ್ಷಿತ ಸ್ಥಳ)	ಜಿಲ್ಲಾ ಆದಳಿತ		
14	ಲಿಂಗಸೂಗೂರು	ಕದರಗಡ್ಡಿ			6	ಹೆಲಿಕ್ಯಾಪ್ಟರ್ ಮೂಲಕ	ಜಿಲ್ಲಾ ಆದಳಿತ		
15	ಲಿಂಗಸೂಗೂರು	ಕರಕಲ್ ಗಡ್ಡಿ			68	ಸರಕಾರಿ ಶಾಲೆ ಯರಗೋಡಿ	ಜಿಲ್ಲಾ ಆದಳಿತ		
16	ಲಿಂಗಸೂಗೂರು	ಮಾದರಗಡ್ಡಿ			169	ಸರಕಾರಿ ಶಾಲೆ ಯರಗೋಡಿ	ಜಿಲ್ಲಾ ಆದಳಿತ		
17	ದೇವದುರ್ಗ	ಲಿಂಗದಹಳ್ಳಿ			550	ಸರಕಾರಿ ಶಾಲೆ ಜಾಲಹಳ್ಳಿ	ಜಿಲ್ಲಾ ಆದಳಿತ		
18	ದೇವದುರ್ಗ	ಮುದುಗೋಟ್			16	ಸರಕಾರಿ ಶಾಲೆ ಜಾಲಹಳ್ಳಿ	ಜಿಲ್ಲಾ ಆದಳಿತ		
19	ದೇವದುರ್ಗ	ಬಾಗೂರು			60	ಸರಕಾರಿ ಕಾಲೇಜು ಜಾಲಹಳ್ಳಿ	ಜಿಲ್ಲಾ ಆದಳಿತ		
20	ದೇವದುರ್ಗ	ಅಂಚೆಸೂಗೂರು			20	ಸರಕಾರಿ ಕಾಲೇಜು ದೇವದುರ್ಗ	ಜಿಲ್ಲಾ ಆದಳಿತ		
21	ದೇವದುರ್ಗ	ಗೋಪಾಳಪುರ			650	ಸರಕಾರಿ ಕಾಲೇಜು ದೇವದುರ್ಗ	ಜಿಲ್ಲಾ ಆದಳಿತ		
22	ದೇವದುರ್ಗ	ನೀಲವಂಜಿ			67	ಇದೇ ಗ್ರಾಮದ ಸುರಕ್ಷಿತ ಸ್ಥಳ	ಜಿಲ್ಲಾ ಆದಳಿತ		
23	ದೇವದುರ್ಗ	ಅಂಜಳ			55	ಸರಕಾರಿ ಪಿಯು ಕಾಲೇಜು ದೇವದುರ್ಗ	ಜಿಲ್ಲಾ ಆದಳಿತ		
24	ದೇವದುರ್ಗ	ಜೊಳದಹಳ್ಳಿ			155	ಸರಕಾರಿ ಪಿಯು ಕಾಲೇಜು ದೇವದುರ್ಗ	ಜಿಲ್ಲಾ ಆದಳಿತ		
25	ದೇವದುರ್ಗ	ವಗಡಂಬಳಿ			30	ಇದೇ ಗ್ರಾಮದ ಸುರಕ್ಷಿತ ಸ್ಥಳ	ಜಿಲ್ಲಾ ಆದಳಿತ		
26	ದೇವದುರ್ಗ	ಹೂವಿನಹಳ್ಳಿ			65	ಇದೇ ಗ್ರಾಮದ ಸುರಕ್ಷಿತ ಸ್ಥಳ	ಜಿಲ್ಲಾ ಆದಳಿತ		
27	ದೇವದುರ್ಗ	ಹಳೇ ಮೇದರಗೋಳ			300	ಇದೇ ಗ್ರಾಮದ ಸುರಕ್ಷಿತ ಸ್ಥಳ	ಜಿಲ್ಲಾ ಆದಳಿತ		
28	ದೇವದುರ್ಗ	ಕರ್ಕಿಹಳ್ಳಿ			300	ಮುರಾರ್ಜಿ ದೇಸಾಯಿ ಶಾಲೆ ದೇವದುರ್ಗ	ಜಿಲ್ಲಾ ಆದಳಿತ		
29	ದೇವದುರ್ಗ	ಪರತಪುರ			22	ಇದೇ ಗ್ರಾಮದ ಸುರಕ್ಷಿತ ಸ್ಥಳ	ಜಿಲ್ಲಾ ಆದಳಿತ		
30	ದೇವದುರ್ಗ	ಕೊಪ್ಪರ			23	ಇದೇ ಗ್ರಾಮದ ಸುರಕ್ಷಿತ ಸ್ಥಳ	ಜಿಲ್ಲಾ ಆದಳಿತ		
31	ದೇವದುರ್ಗ	ಯಾಟಗಲ್			100	ಸರಕಾರಿ ಶಾಲೆ ಗೂಗಲ್	ಜಿಲ್ಲಾ ಆದಳಿತ		
32	ದೇವದುರ್ಗ	ಚಿಕ್ಕರಾಯಕುಂಪಿ			100	ಸರಕಾರಿ ಶಾಲೆ ಶಾವಂತಗೇರಾ	ಜಿಲ್ಲಾ ಆದಳಿತ		
33	ದೇವದುರ್ಗ	ಹಿರೇರಾಯಕುಂಪಿ			600	ಸರಕಾರಿ ಶಾಲೆ ಶಾವಂತಗೇರಾ	ಜಿಲ್ಲಾ ಆದಳಿತ		
34	ದೇವದುರ್ಗ	ಮದರಕಲ್			700	ಇದೇ ಗ್ರಾಮದ ಸುರಕ್ಷಿತ ಸ್ಥಳ	ಜಿಲ್ಲಾ ಆದಳಿತ		
35	ದೇವದುರ್ಗ	ಬಸವಂತಪುರ			300	ಇದೇ ಗ್ರಾಮದ ಸುರಕ್ಷಿತ ಸ್ಥಳ	ಜಿಲ್ಲಾ ಆದಳಿತ		
36	ಲಿಂಗಸೂಗೂರು	ಯರಗೋಡಿ			11-08-2019	118	118	ಕಡದರಗಡ್ಡಿ ಗ್ರಾಮ	ಜಿಲ್ಲಾ ಆದಳಿತ
ಒಟ್ಟು						5,521	5521		

ದಿನಾಂಕ: 10-08-2019 ರಂದು ಕೃಷ್ಣಾ ನದಿಯಿಂದ ಒಟ್ಟು 6.30 ಲಕ್ಷ ಕ್ಯೂಸೆಕ್ಸ್ ಹಾಗೂ ಭೀಮ ನದಿಯಿಂದ ಒಟ್ಟು 2.85 ಲಕ್ಷ ಕ್ಯೂಸೆಕ್ಸ್ ಹೀಗೆ ಒಟ್ಟು 9.15 ಲಕ್ಷ ಕ್ಯೂಸೆಕ್ಸ್ ನೀರು ಬಿಡುಗಡೆ ಯಾದ ಸಂದರ್ಭದಲ್ಲಿ ರಾಯಚೂರು ಜಿಲ್ಲೆಯ ಕೆಲ ಗ್ರಾಮಗಳನ್ನು ಸುರಕ್ಷಿತ ಸ್ಥಳಕ್ಕೆ ಸ್ಥಳಾಂತರಿಸಿರುವ ವಿವಿರ

ಕ್ರ ಸಂ	ತಾಲೂಕು	ಸ್ಥಳಾಂತರಿಸಿದ ವಿಧ (ಪೂರ್ಣ / ಭಾಗಶಃ)			ಸ್ಥಳಾಂತರಿಸಿದ ಕುಟುಂಬಗಳ ಒಟ್ಟು ಸಂಖ್ಯೆ	ಸ್ಥಳಾಂತರಿಸಿದ ಜನ ಒಟ್ಟು ಸಂಖ್ಯೆ
		ಪೂರ್ಣ	ಭಾಗಶಃ	ಒಟ್ಟು		
1	ರಾಯಚೂರು	2	2	4	54	235
2	ಲಿಂಗಸೂಗೂರು	3	0	3	31	243
3	ದೇವದುರ್ಗ	8	11	19	820	4373
ಒಟ್ಟು :-		<b>13</b>	<b>13</b>	<b>26</b>	<b>905</b>	<b>4851</b>



ದಿನಾಂಕ: 10-08-2019 ರಂದು ಕೃಷ್ಣಾ ನದಿಯಿಂದ ಒಟ್ಟು 6.30 ಲಕ್ಷ ಕ್ಯೂಸೆಕ್ಸ್ ಹಾಗೂ ಭೀಮ ನದಿಯಿಂದ ಒಟ್ಟು 2.85 ಲಕ್ಷ ಕ್ಯೂಸೆಕ್ಸ್ ಹೀಗೆ ಒಟ್ಟು 9.15 ಲಕ್ಷ ಕ್ಯೂಸೆಕ್ಸ್ ನೀರು ಬಿಡುಗಡೆ ಯಾದ ಸಂದರ್ಭದಲ್ಲಿ ರಾಯಚೂರು ಜಿಲ್ಲೆಯ ಕೆಲ ಗ್ರಾಮಗಳನ್ನು ಸುರಕ್ಷಿತ ಸ್ಥಳಕ್ಕೆ ಸ್ಥಳಾಂತರಿಸಿರುವ ವಿವಿರ

ಕ್ರ. ಸಂ.	ತಾಲೂಕು	ಗ್ರಾಮಗಳ ಕ್ರಮ ಸಂಖ್ಯೆ	ನಡುಗಡ್ಡೆ /ಹಳ್ಳಿ ಹೆಸರು	ಸ್ಥಳಾಂತರಿಸಿದ ವಿಧ (ಪೂರ್ಣ / ಭಾಗಶಃ)	ಸ್ಥಳಾಂತರಿಸಿದ ಕುಟುಂಬಗಳ ಒಟ್ಟು ಸಂಖ್ಯೆ	ಸ್ಥಳಾಂತರಿಸಿದ ಜನ ಸಂಖ್ಯೆ	ಸ್ಥಳಾಂತರಗೊಂಡಿರುವ ಸ್ಥಳ (ಗಂಜಿಕೇಂದ್ರ )
1	ರಾಯಚೂರು	1	ಗುರಜಾಪುರ ಗ್ರಾಮ	ಪೂರ್ಣ	23	35	ಸರಕಾರಿ ಶಾಲೆ ಜೆಗರಕಲ್ ಗ್ರಾಮ
2		2	ಹಳೇ ಬುರ್ದಿಪಾಡ್ ಗ್ರಾಮ	ಪೂರ್ಣ	7	15	ಹೋಸ ಬುರ್ದಿಪಾಡ ಗ್ರಾಮ
3		3	ಅರಶಿಣಿಗಿ ಗ್ರಾಮ	ಭಾಗಶಃ	3	104	ಅರಶಿಣಿಗಿ ಗ್ರಾಮದ (ಸುರಕ್ಷಿತ ಸ್ಥಳ)
4		4	ದೇವಸೂಗೂರು	ಭಾಗಶಃ	21	81	ದೇವಸೂಗೂರು ಗ್ರಾಮದ (ಸುರಕ್ಷಿತ ಸ್ಥಳ)
5	ಲಿಂಗಸೂಗೂರು	1	ಕದರಗಡ್ಡಿ	ಪೂರ್ಣ	16	6	ಹೆಲಿಕ್ಯಾಪ್ಟರ್ ಮೂಲಕ
6		2	ಕರಕಲ್ ಗಡ್ಡಿ	ಪೂರ್ಣ	1	68	ಸರಕಾರಿ ಶಾಲೆ ಯರಗೋಡಿ
7		3	ಮಾದರಗಡ್ಡಿ	ಪೂರ್ಣ	14	169	ಸರಕಾರಿ ಶಾಲೆ ಯರಗೋಡಿ
8	ದೇವದುರ್ಗ	1	ಲಿಂಗದಹಳ್ಳಿ	ಪೂರ್ಣ	34	550	ಸರಕಾರಿ ಶಾಲೆ ಜಾಲಹಳ್ಳಿ
9		2	ಮುದಗೋಟ್	ಪೂರ್ಣ	113	16	ಸರಕಾರಿ ಶಾಲೆ ಜಾಲಹಳ್ಳಿ
10		3	ಬಾಗೂರು	ಪೂರ್ಣ	3	60	ಸರಕಾರಿ ಕಾಲೇಜು ಜಾಲಹಳ್ಳಿ
11		4	ಅಂಚೆಸೂಗೂರು	ಭಾಗಶಃ	12	20	ಸರಕಾರಿ ಕಾಲೇಜು ದೇವದುರ್ಗ
12		5	ಗೋಪಾಳಪುರ	ಭಾಗಶಃ	4	650	ಸರಕಾರಿ ಕಾಲೇಜು ದೇವದುರ್ಗ
13		6	ನೀಲವಂಜಿ	ಭಾಗಶಃ	130	67	ಇದೇ ಗ್ರಾಮದ ಸುರಕ್ಷಿತ ಸ್ಥಳ
14		7	ಅಂಜಳ	ಭಾಗಶಃ	13	55	ಸರಕಾರಿ ಪಿಯು ಕಾಲೇಜು ದೇವದುರ್ಗ
15		8	ಜೊಳದಹಳ್ಳಿ	ಭಾಗಶಃ	12	48	ಸರಕಾರಿ ಪಿಯು ಕಾಲೇಜು ದೇವದುರ್ಗ
16		9	ವೆಗಡಂಬಳಿ	ಭಾಗಶಃ	10	30	ಇದೇ ಗ್ರಾಮದ ಸುರಕ್ಷಿತ ಸ್ಥಳ
17		10	ಹೂವಿನಹಳ್ಳಿ	ಭಾಗಶಃ	6	65	ಇದೇ ಗ್ರಾಮದ ಸುರಕ್ಷಿತ ಸ್ಥಳ
18		11	ಹಳೇ ಮೇದರಗೋಳ	ಭಾಗಶಃ	13	300	ಇದೇ ಗ್ರಾಮದ ಸುರಕ್ಷಿತ ಸ್ಥಳ
19		12	ಕರ್ಕಿಹಳ್ಳಿ	ಪೂರ್ಣ	60	300	ಮುರಾರ್ಜಿ ಶಾಲೆ ದೇವದುರ್ಗ
20		13	ಪರತಪುರ	ಪೂರ್ಣ	60	22	ಇದೇ ಗ್ರಾಮದ ಸುರಕ್ಷಿತ ಸ್ಥಳ
21		14	ಕೊಪ್ಪರ	ಭಾಗಶಃ	4	23	ಇದೇ ಗ್ರಾಮದ ಸುರಕ್ಷಿತ ಸ್ಥಳ
22		15	ಯಾಟಗಲ್	ಭಾಗಶಃ	4	100	ಸರಕಾರಿ ಶಾಲೆ ಗೂಗಲ್
23		16	ಚಿಕ್ಕರಾಯಕುಂಪಿ	ಭಾಗಶಃ	20	100	ಸರಕಾರಿ ಶಾಲೆ ಶಾವಂತಗೇರಾ
24		17	ಹಿರೇರಾಯಕುಂಪಿ	ಪೂರ್ಣ	119	600	ಸರಕಾರಿ ಶಾಲೆ ಶಾವಂತಗೇರಾ
25		18	ಮದರಕಲ್	ಪೂರ್ಣ	143	700	ಇದೇ ಗ್ರಾಮದ ಸುರಕ್ಷಿತ ಸ್ಥಳ
26		19	ಬಸವಂತಪುರ	ಪೂರ್ಣ	60	300	ಇದೇ ಗ್ರಾಮದ ಸುರಕ್ಷಿತ ಸ್ಥಳ
ಒಟ್ಟು					905	4,851	

## ಗಂಜಿ ಪರಿಹಾರ ಕೇಂದ್ರಗಳ ವಿವರ

ಕ್ರ. ಸಂ	ತಾಲ್ಲೂಕು	ಗ್ರಾಮ	ಗಂಜಿ ಕೇಂದ್ರಗಳ ಸ್ಥಳ	ಜನ ಸಂಖ್ಯೆ			ತೆರದಿರುವ ದಿನಾಂಕ	ಜನರು ತಮ್ಮ ಗ್ರಾಮಗಳಿಗೆ ಹಿಂದಿರುಗಿದ ದಿನಾಂಕ	ಒಟ್ಟು ದಿನಗಳು	
				ಗಂಡು	ಹೆಣ್ಣು	ಒಟ್ಟು				
1	ಲಿಂಗಸಗೂರು	ಮಾದರಗಡ್ಡಿ	ಸರ್ಕಾರಿ ಶಾಲೆ, ಯಾರಗೋಡಿ	75	65	140	06-08-2019	-		
2	ದೇವದುರ್ಗ	ಅಂಜಳ	ಸರ್ಕಾರಿ ಶಾಲೆ ಅಂಜಳ	30	37	67	07-08-2019	19-08-2019	12	
3	ರಾಯಚೂರು	ಗುರ್ಜಾಪುರ	ಸರ್ಕಾರಿ ಶಾಲೆ, ಜಿಗಾರ್ಕಲ್	104	100	204	09-08-2019	18-08-2019	9	
4	ದೇವದುರ್ಗ	ಹೂವಿನಡಗಿ	ಸರ್ಕಾರಿ ಶಾಲೆ ಹೂವಿನಡಗಿ	50	54	104	10-08-2019	19-08-2019	9	
5	ಲಿಂಗಸಗೂರು	ಗೋನವಾಟ್ಟಾ	ಸರ್ಕಾರಿ ಶಾಲೆ, ಗೊನ್ನಾಟ್ಟಾ	43	58	101		15-08-2019	5	
6	ಲಿಂಗಸಗೂರು	ಕಡದರಗಡ್ಡಿ	ಸರ್ಕಾರಿ ಶಾಲೆ, ಯಲಗುಂದಿ	36	45	81		-		
7	ರಾಯಚೂರು	ಬುದ್ಧಿಪಾಡ	ಅಂಗನವಾಡಿ ಹೊಸ ಬುದ್ಧಿಪಾಡ	90	110	200		13-08-2019	3	
8	ಲಿಂಗಸಗೂರು	ಗಡ್ಡಿಗೇ	ಸರ್ಕಾರಿ ಶಾಲೆ, ಹಡ್ಡಿಗೇ	30	47	77		13-08-2019	3	
9	ದೇವದುರ್ಗ	ಕರ್ಕಿಹಳ್ಳಿ	ಮುರಾರ್ಜಿ ಶಾಲೆ ದೇವದುರ್ಗ	160	140	300		17-08-2019	7	
10		ಹಿರೇರಾಯನಕುಂಪಿ	ಸರ್ಕಾರಿ ಶಾಲೆ, ಶಾವಂತಿಗೇರೆ	95	105	200		16-08-2019	6	
11		ಮದರಕಲ್		382	318	700		15-08-2019	5	
12		ಪರ್ತಾಪುರ	ಪಿ ಯು ಕಾಲೇಜ್ ದೇವದುರ್ಗ	140	160	300		20-08-2019	10	
13		ಜೋಳದಡಗಿ	ಪಿ ಯು ಕಾಲೇಜ್ ದೇವದುರ್ಗ	75	80	155		17-08-2019	7	
14		ಮುದಗೋಟ	ಸರ್ಕಾರಿ ಕಾಲೇಜ್ ಜಾಲಹಳ್ಳಿ	250	300	550		15-08-2019	5	
15		ಬಾಗೂರು		66	50	116		15-08-2019	5	
16		ಲಿಂಗದಹಳ್ಳಿ		ಸರ್ಕಾರಿ ಹೈಸ್ಕೂಲ್ ಜಾಲಹಳ್ಳಿ	80	89		169	17-08-2019	7
17		ನೀಲವಂಜಿ	ಪಿ ಯು ಕಾಲೇಜ್ ದೇವದುರ್ಗ	300	350	650		15-08-2019	5	
18		ಗೋಪಳಾಪುರ		58	62	120		15-08-2019	5	
19		ಅಂಚಿಸೂಗೂರು		90	70	160		15-08-2019	5	
20		ಚಿಕ್ಕರಾಯನಕುಂಪಿ		ಸರ್ಕಾರಿ ಶಾಲೆ, ಗೋಗಲ್	48	52		100	15-08-2019	5
21	ರಾಯಚೂರು	ದೇವಸುಗೂರು	ದೇವಸೂಗೂರು ದೇವಸ್ಥಾನ	130	100	230		11-08-2019	13-08-2019	2
22	ಲಿಂಗಸಗೂರು	ಯರಗೋಡಿ	ಸರ್ಕಾರಿ ಶಾಲೆ, ಯರಗೋಡಿ	60	50	110			13-08-2019	2
23	ಲಿಂಗಸಗೂರು	ರಾಯದುರ್ಗ	ಸರ್ಕಾರಿ ಶಾಲೆ, ರಾಯದುರ್ಗ	50	40	90			13-08-2019	2
24	ರಾಯಚೂರು	ಕುರ್ವಕುರ್ವ	ಸರ್ಕಾರಿ ಶಾಲೆ, ಡಿ.ರಾಂಪುರ	120	110	230	13-08-2019		2	
25	ದೇವದುರ್ಗ	ಹೆರುಂಡಿ	ಸರ್ಕಾರಿ ಕಾಲೇಜ್ ಜಾಲಹಳ್ಳಿ	95	85	180	15-08-2019		4	
26	ರಾಯಚೂರು	ಅರಶಿನಗಿ	ದೇವಸ್ಥಾನ ಅರಶಿನಗಿ	70	80	150	12-08-2019	15-08-2019	7	
ಒಟ್ಟು:-				2727	2757	5484	2	24	15	

## ಗಂಜಿಕೇಂದ್ರದಲ್ಲಿ ತೆರೆಯಲಾಗಿದ್ದ ಗೋಶಾಲೆಗಳ ವಿವರ

ಕ್ರ.ಸಂ	ತಾಲೂಕು	ಸ್ಥಳ	ಒಟ್ಟು ಜಾನುವಾರುಗಳ ಸಂಖ್ಯೆ	ಗೋಶಾಲೆ ಪ್ರಾರಂಭಿಸಿದ ದಿನಾಂಕ	ಜಾನುವಾರುಗಳು ಮರಳಿ ಗ್ರಾಮಕ್ಕೆ ಹಿಂದುರುಗಿದ ದಿನಾಂಕ	ಒಟ್ಟು ಗೋಶಾಲೆ ತೆಗೆದಿರುವ ದಿನಗಳು
1	ದೇವದುರ್ಗ	ಸರ್ಕಾರಿ ಹಿರಿಯ ಪ್ರಾಥಮಿಕ ಶಾಲೆ ದೇವದುರ್ಗ	350	10-08-2019	17-08-2019	8
2	ದೇವದುರ್ಗ	ಮುರಾರ್ಜಿ ದೇಸಾಯಿ ಶಾಲೆ ದೇವದುರ್ಗ	250	10-08-2019	17-08-2019	8
ಒಟ್ಟು:-			600			

ಪ್ರವಾಹ ಸಂತ್ರಸ್ತರಿಗೆ ಆಹಾರ ಕಿಟ್ ವಿತರಣೆ ಮಾಹಿತಿ

ಕ್ರ ಸಂ	ತಾಲೂಕು	ಒಟ್ಟು ಪಲಾನುಭವಿಗಳು	ವಿತರಣೆ
1	ದೇವದುರ್ಗ	1875	1875
2	ರಾಯಚೂರು	600	600
3	ಅಂಗಸುಗೂರು	1200	1200
4	ಸಿಂಧನೂರು	117	117
	<b>ಒಟ್ಟು:-</b>	<b>3792</b>	<b>3792</b>

ನೀರು ಮನೆಗಳಿಗೆ ನುಗ್ಗಿರುವ ಪ್ರವಾಹ ಸಂತ್ರಸ್ತರಿಗೆ ಬಟ್ಟೆ ಮತ್ತು ಅಡುಗೆ ಪಾತ್ರೆಗಳ ಖರೀದಿಗೆ ತುರ್ತು ಪರಿಹಾರಮೊತ್ತ ವಿತರಣೆ ಮಾಹಿತಿ (ರೂ. 10000/- ಪ್ರತಿ ಕುಟುಂಬಕ್ಕೆ)

ಘೋಷ್ವಾರೆ

ಕ್ರ ಸಂ	ತಾಲೂಕು	ಒಟ್ಟು ಪಲಾನುಭವಿಗಳು	ವಿತರಣೆ
1	ದೇವದುರ್ಗ	327	327
2	ರಾಯಚೂರು	196	196
3	ಅಂಗಸುಗೂರು	20	20
	ಒಟ್ಟು:-	<b>543</b>	<b>543</b>

ಪ್ರವಾಹದಿಂದ ಕೃಷಿ, ತೋಟಗಾರಿಕೆ ಮತ್ತು ರೇಷ್ಮೆ ಬೆಳೆಗಳಿಗೆ ಹಾನಿಯಾಗಿರುವ ವಿವರ

ಕ್ರ.ಸಂ	ತಾಲೂಕು	ಪ್ರವಾಹ ಪೀಡಿತ ಬೆಳೆಹಾನಿ ಪ್ರದೇಶ (ಹೆಕ್ಟಾರ್ ಗಳಲ್ಲಿ)
1	ಮಾನವಿ	296
2	ಸಿಂಧನೂರು	110.33
3	ಲಿಂಗಸಗೂರು	453.54
4	ದೇವದುರ್ಗ	10973
5	ರಾಯಚೂರು	2091.7
<b>Total</b>		<b>13,925</b>

ರಾಯಚೂರು ಜಿಲ್ಲೆಯಲ್ಲಿ ಎನ್‌ಡಿಆರ್‌ಎಫ್ ನಿಯೋಜನೆಯ ವಿವರಗಳು

ತಂಡ	ತಾಲೂಕು	ದೋಣಿಗಳ ಸಂಖ್ಯೆ	ಸಿಬ್ಬಂದಿ ಸಂಖ್ಯೆ	ತಂಡದ ನಾಯಕರು	ಮೊಬೈಲ್ ಸಂಖ್ಯೆ
ತಂಡ-1	ದೇವದುರ್ಗ	2	15	ಸಿ.ಡಿ.ಆರ್.ಎಫ್ ಇನ್ಸ್‌ಪೆಕ್ಟರ್ ಮಹೇಶ್ ಪರೀಶ್	9636091234,905782417
ತಂಡ-2	ಲಿಂಗಸೂಗೂರು	2	15	ಸಿ.ಡಿ.ಆರ್.ಎಫ್ ಎಸ್.ಐ.ಬಾಲ್ವೀರ್ ಸಿಂಗ್	9592871891,7013249365
ತಂಡ-3	ದೇವದುರ್ಗ	2	15	ಸಿ.ಡಿ.ಆರ್.ಎಫ್ ಸಹಾಯಕ ಕಾಮ್ಸ್ ಜೆ.ಸಂತಿಲ್ ಕುಮಾರ್	9954 97907
ಒಟ್ಟು		6	45		

ರಾಯಚೂರು ಜಿಲ್ಲೆಯಲ್ಲಿ ಭಾರತೀಯ ಸೇನೆಯ ತಂಡದ ನಿಯೋಜನೆಯ ವಿವರಗಳು  
(ತೆಲಂಗಾಣ ಮತ್ತು ಆಂಧ್ರ ಉಪ ಪ್ರದೇಶ / ಆರ್‌ಟಿ ಸೆಂಟರ್ & 202 Engr Regt)

ತಂಡ	ಸ್ಥಳ	ದೋಣಿಗಳ ಸಂಖ್ಯೆ	ನಿಯೋಜಿತ ಸಿಬ್ಬಂದಿ ಸಂಖ್ಯೆ						ತಂಡದ ನಾಯಕರ ಹೆಸರು	ಮೊಬೈಲ್ ಸಂಖ್ಯೆ
			ಜೆ.ಓ.ಸಿ	ಈಜು ಗಾರ	ಬಿ.ಆರ್	ಎಂ ಓ	ಎನ್. ಎ	ಒಟ್ಟು		
ತಂಡ-1	ರಾಯಚೂರು	0	1	0	25	1	4	31	Nb Sub ದುರುಗಪ್ಪ	7675989124
ತಂಡ-2	ಲಿಂಗಸೂಗೂರು	3	1	10	20	0	0	31	ಮೇಜರ್ ಅರ್ಜುನ್	9884273386
ತಂಡ-3	ದೇವದುರ್ಗ	3	2	10	25	0	0	37	ಮೇಜರ್ ಗೌರವ್	9552774355
ಒಟ್ಟು		6	4	20	75	1	4	99		

ಸೂಚನೆ: ಜೆಸಿಬಿ: ಜೂನಿಯರ್ ಕಮಾಂಡರ್ ಆಫೀಸರ್, ಅಥವಾ: ಇತರೆ ಶ್ರೇಣಿ ಅಧಿಕಾರಿ, ಎಂ.ಬಿ: ವೈದ್ಯಕೀಯ ಅಧಿಕಾರಿ, ಎನ್.ಎ: ನರ್ಸಿಂಗ್ ಸಹಾಯಕ

- 1) ಲಿಂಗಸೂಗೂರು -02 ಮೋಟಾರುಸಹಿತ ಮತ್ತು 1 ಮೋಟಾರುರಹಿತ ದೋಣಿ,
- 2) ದೇವದುರ್ಗ: 01 ಮೋಟಾರುಸಹಿತ ಮತ್ತು 2 ಮೋಟಾರುರಹಿತ ದೋಣಿ

ರಾಯಚೂರು ಜಿಲ್ಲೆಯಲ್ಲಿ ಮುನ್ನೆಚ್ಚರಿಕಾ ಕ್ರಮವಾಗಿ ಈ ಕೆಳಗಿನಂತೆ ಬೋರ್ಡ್ ಗಳ ವ್ಯವಸ್ಥೆ ಮಾಡಲಾಗಿತ್ತು.

ರಬ್ಬರ್ ಬೋರ್ಡ್ ಗಳು ಇರುವ ಸ್ಥಳ	ಸಂಪರ್ಕಿಸ ಬೇಕಾದ ಅಧಿಕಾರಿಗಳು	ಮೊಬೈಲ್ ನಂ
ಬೋರ್ಡ್-1: ಶಿಲಹಳ್ಳಿ ಗ್ರಾಮ ಲಿಂಗಸಗೂರು ತಾಲೂಕು ಅಗ್ನಿ ಶಾಮಕದಳ ಸಿಬ್ಬಂದಿ ಹತ್ತಿರವಿರುತ್ತದೆ.	ಶ್ರೀ ರವೀಂದ್ರ ಘಟಕೆ ಜಿಲ್ಲಾ ಅಗ್ನಿ ಶಾಮಕದಳ ಅಧಿಕಾರಿಗಳು ರಾಯಚೂರು	9740624022, 08532-235999, 101
ಬೋರ್ಡ್-2 : ದೇವದುರ್ಗ ತಾಲೂಕಿನ ಹೂವಿನಹೆಡಗಿ ಸೇತುವೆ ಹತ್ತಿರ	ಶ್ರೀ ಕಾಶಪ್ಪನವರ ,ಡಿ.ಎಸ್.ಪಿ ರಾಯಚೂರು	9480803806
ಬೋರ್ಡ್-3: ವಿಪತ್ತು ನಿರ್ವಹಣಾ ಘಟಕ , ಜಿಲ್ಲಾ ಪೊಲೀಸ್ ವರಿಷ್ಠಾಧಿಕಾರಿಗಳ ಕಾರ್ಯಾಲಯ ರಾಯಚೂರು	ಶ್ರೀ ಕಾಶಪ್ಪನವರ ,ಡಿ.ಎಸ್.ಪಿ ರಾಯಚೂರು	9480803806
	ಶ್ರೀ ವಿರುಪಾಕ್ಷಿ ಎ.ಎಸ್.ಐ ಪೊಲೀಸ್ ಇಲಾಖೆ ರಾಯಚೂರು	9880461822
	ಶ್ರೀ ಬಸವರಾಜ,ASI ರಾಯಚೂರು	9741285764

ಆರೋಗ್ಯ ಇಲಾಖೆಯ ವತಿಯಿಂದ ನಿಯೋಜಿಸಲಾಗಿದ್ದ ಸಿಬ್ಬಂದಿಗಳ ವಿವರಗಳು

ಕ್ರ.ಸಂ	ಹುದ್ದೆ	ಸಿಬ್ಬಂದಿ ಸಂಖ್ಯೆ
1	ಕಿರಿಯ ಆರೋಗ್ಯ ಸಹಾಯಕ	10-ಪುರುಷರು, 12-ಮಹಿಳೆಯರು
2	ಮಧ್ಯಮ ಮಟ್ಟದ ಆರೋಗ್ಯ ಪೂರೈಕೆದಾರ	19
3	ಆಶಾ ವರ್ಕರ್ಸ್	47
	<b>ಒಟ್ಟು</b>	<b>88</b>

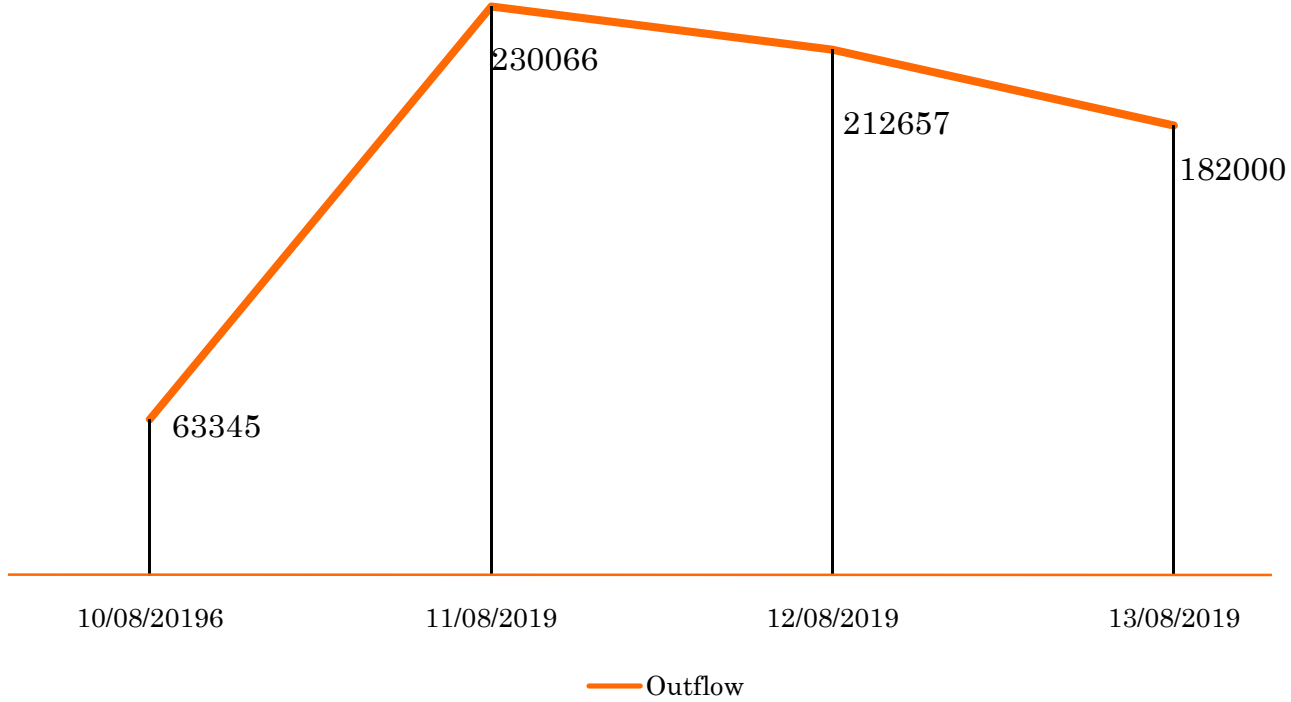


2019 ನೇ ಸಾಲಿನ ರಾಯಚೂರು ಜಿಲ್ಲೆಯ ಪ್ರವಾಹ ಪರಿಷ್ಠಿತಿಯ ವರದಿ  
(ತುಂಗಭದ್ರ ಜಲಾಶಯ )



## ತುಂಗಭದ್ರ ಜಲಾಶಯ ದಿಂದ ಬಿಡುಗಡೆಯಾದ ಹೊರ ಹರಿವು

### Outflow



## ತುಂಗಭದ್ರ ನದಿಯ ದಡದಲ್ಲಿರುವ ಗ್ರಾಮಗಳ ವಿವರ

ತಾಲೂಕು	ಒಟ್ಟು ಗ್ರಾಮಗಳು	ಅಪಾಯದ ವಿಶ್ಲೇಷಣೆ			ಒಟ್ಟು ಕುಟುಂಬಗಳು	ಜನ ಸಂಖ್ಯೆ	ಪುರುಷರ ಸಂಖ್ಯೆ	ಸ್ತ್ರೀಯರ ಸಂಖ್ಯೆ	ಮಕ್ಕಳ ಸಂಖ್ಯೆ (0-6 ವಯಸ್ಸಿನ)	ಗರ್ಭಿಣಿ ಸ್ತ್ರೀಯರ ಸಂಖ್ಯೆ
		ಹೆಚ್ಚಿನ ಪ್ರಮಾಣ (3.00 ಲಕ್ಷಕ್ಕೂ ಹೆಚ್ಚು)	ಮಧ್ಯಮ ಪ್ರಮಾಣ (4 ಲಕ್ಷಕ್ಕೂ ಹೆಚ್ಚು)	ಕಡಿಮೆ ಪ್ರಮಾಣ (5 ಲಕ್ಷಕ್ಕೂ ಹೆಚ್ಚು)						
ರಾಯಚೂರು	9	1	1	7	3945	18323	9106	9208	2399	134
ಮಾನವಿ	11	3	5	3	5031	16391	7964	8427	1291	389
ಸಿಂಧನೂರು	13	3	4	6	4976	26050	13093	12958	1846	201
<b>ಒಟ್ಟು:-</b>	<b>33</b>	<b>7</b>	<b>10</b>	<b>16</b>	<b>13952</b>	<b>60764</b>	<b>30163</b>	<b>30593</b>	<b>5536</b>	<b>724</b>

## ಗಂಜಿ ಕೇಂದ್ರಗಳ ವಿವರ

ಕ್ರ. ಸಂ	ತಾಲ್ಲೂಕು	ಗ್ರಾಮ	ಸ್ಥಳ	ತೆಗೆದಿರುವ ದಿನಾಂಕ	ಸ್ಥಗಿತಗೊಳಿಸಿರುವ ದಿನಾಂಕ	ಒಟ್ಟು ತೆರದ ದಿನಗಳು	ಜನ ಸಂಖ್ಯೆ		
							ಗಂಡು	ಹೆಣ್ಣು	ಒಟ್ಟು
1	ಸಿಂಧನೂರು	ಧಡೇಸೂಗೂರು	ಸರ್ಕಾರಿ ಶಾಲೆ, ಗ್ರಾಮ ಪಂಚಾಯತ್ ಉರ್ದು ಶಾಲೆ, ಧಡೇಸೂಗೂರು	11-08-2019	14-08-2019	04	110	140	250
2		ಸಿಂಗಾಪುರ	ಸರ್ಕಾರಿ ಶಾಲೆ ಮುಕುಂದ	11-08-2019	14-08-2019	04	85	84	169
3		ಬಾಲಾಜಿ ಕ್ಯಾಂಪ	ಸರ್ಕಾರಿ ಶಾಲೆ ಬಾಲಾಜಿ ಕ್ಯಾಂಪ	12-08-2019	14-08-2019	03	21	29	50
4		ಚಿಂಚರಕಿ	ಸರ್ಕಾರಿ ಶಾಲೆ ಧಡೇಸೂಗೂರು	12-08-2019	14-08-2019	03	18	14	32
			ಒಟ್ಟು:-				<b>234</b>	<b>267</b>	<b>501</b>

## ಜನರನ್ನು ಸುರಕ್ಷಿತ ಸ್ಥಳಕ್ಕೆ ಸ್ಥಳಾಂತಿಸಿದ ವಿವರಗಳು

ಕ್ರ. ಸಂ.	ತಾಲೂಕು	ಗ್ರಾಮದ ಹೆಸರು	ಸ್ಥಳಾಂತರ ದಿನಾಂಕ	ಸ್ಥಳಾಂತರಿಸಿದ ಒಟ್ಟು ಜನ ಸಂಖ್ಯೆ	ಜನ ಸಂಖ್ಯೆ	ಸ್ಥಳಾಂತರ	ಸ್ಥಳಾಂತರಿಸಿದವರು
1	ಸಿಂಧನೂರು	ಧಡೇಸೂಗೂರು	11-08-2019	520	250	ಸರಕಾರಿ ಶಾಲೆ ಧಡೇಸೂಗೂರು	ಜಿಲ್ಲಾಡಳಿತ
2	ಸಿಂಧನೂರು	ಸಿಂಗಾಪುರ	11-08-2019		185	ಸರಕಾರಿ ಶಾಲೆ ಮುಕುಂದ	ಜಿಲ್ಲಾಡಳಿತ
3	ರಾಯಚೂರು	ತುಂಗಭದ್ರ	11-08-2019		40	ಹೊಸ ತುಂಗಭದ್ರ ಗ್ರಾಮಕ್ಕೆ	ಜಿಲ್ಲಾಡಳಿತ
4	ಮಾನವಿ	ಚೇಕಲಪರವಿ	11-08-2019		27	ಇದೇ ಗ್ರಾಮದ ಸುರಕ್ಷಿತ ಸ್ಥಳಕ್ಕೆ	ಜಿಲ್ಲಾಡಳಿತ
5	ಮಾನವಿ	ದದ್ದಲ್	11-08-2019		12	ಹೊಸ ದದ್ದಲ ಗ್ರಾಮಕ್ಕೆ	ಜಿಲ್ಲಾಡಳಿತ
6	ಮಾನವಿ	ಕಾತರಕಿ	11-08-2019		6	ಹೊಸ ಕಾತರಕಿ ಗ್ರಾಮಕ್ಕೆ	ಜಿಲ್ಲಾಡಳಿತ
7	ಸಿಂಧನೂರು	ಬಾಲಾಜಿ ಕ್ಯಾಂಪ	12-08-2019	82	50	ಸರಕಾರಿ ಶಾಲೆ ಬಾಲಾಜಿ ಕ್ಯಾಂಪ	ಜಿಲ್ಲಾಡಳಿತ
8	ಸಿಂಧನೂರು	ಚಿಂಚರಕಿ	12-08-2019		32	ಸರಕಾರಿ ಶಾಲೆ ಧಡೇಸೂಗೂರು	ಜಿಲ್ಲಾಡಳಿತ
ಒಟ್ಟು:-				<b>602</b>	<b>602</b>		

## DETAILS OF HOUSE DAMAGED DURING AUGUST-2019 FLOOD

SI No	Taluka	Fully damaged houses (75 above)	Severely damaged houses (75% to 26%)	Partially damaged houses (25%-15%)	Total
		“A” Category	“B” Category	“C” Category	
1	Devdurga	3	15	11	29
2	Raichur	0	0	19	19
3	Lingasgur	5	0	20	25
Total		<b>8</b>	<b>15</b>	<b>50</b>	<b>73</b>

Paid Amount by PD Account	Amount	Total Paid	
Total 73 Houses	25,000	18,25,000	
5 Houses construction of temporary sheds	25,000	1,25,000	
“C” Category 50 Houses	25,000	12,50,000	
<b>Total</b>		<b>32,00,000</b>	
Amount release by RGRHCL (23 Houses)		16,75,000	
<b>Grand Total</b>		<b>48,75,000</b>	

2019-20ನೇ ಸಾಲಿನ ಮುಂಗಾರು ಹಂಗಾಮಿನ ಪ್ರವಾಹದಿಂದ ಕೃಷಿ, ತೋಟಗಾರಿಕೆ ಮತ್ತು ರೇಷ್ಮೆ ಬೆಳೆಗಳಿಗೆ ಬೆಳೆಹಾನಿಯಾದ ರೈತರಿಗೆ ಇನ್ ಪುಟ್ ಸಬ್ಸಿಡಿ ವಿತರಣೆ ವಿವರ

ದಿನಾಂಕ	ಇನ್ ಪುಟ್ ಸಬ್ಸಿಡಿ ವಿತರಣೆ ಸಂಖ್ಯೆ	ಬಿಡುಗಡೆಯಾದ ಅನುದಾನ (ರೂ. ಗಳಲ್ಲಿ)
Up to .18-11-2019	5159	11,89,98,865
23/11/2019	43	8,72,498
<b>ಒಟ್ಟು</b>	<b>5,202</b>	<b>11,98,71,363</b>

**Data Entry Progress report of Flood Khariff 2019-20  
as on dated 6-12-2019 at 12-00 pm**

S. NO.	Flood Affected Taluk	Crop Loss (Hect)	Partial Entries	VA Pending Entries	VA Verified and Approved Entries	Total Entries
1	Manvi	296	0	0	361	361
2	Sindhanur	110	2	11	103	116
3	Lingasgur	454	0	0	330	330
4	Deodurga	10973	7	1	4236	4244
5	Raichur	2092	1	0	1538	1539
<b>Total</b>		<b>13925</b>	<b>10</b>	<b>12</b>	<b>6568</b>	<b>6590</b>

ಪ್ರವಾಹಪೀಡಿತ ಪ್ರದೇಶದಲ್ಲಿ ಉಂಟಾದ ಅಂದಾಜು ಹಾನಿ ಹಾಗೂ NDRF/SDRF  
ಮಾರ್ಗಸೂಚಿಗಳನ್ವಯ ಕ್ಲೇಮ್ ಮಾಡಿರುವ ಸಹಾಯಧನದ ವಿವರ (ರೂ. ಲಕ್ಷಗಳಲ್ಲಿ)

Sr No	Particulars	Annexure No.	Estimated Amt	Assistance as per NDRF Norms in laks
1	Gratuitous Relief	Annexure 1		95.24
2	Search and Rescue operation	Annexure 2		32.03
3	Relief	Annexure 3		344.97
4	Clearance of Debris	Annexure 4		45.00
5	Agricultural loss up to 2Ha	Annexure 5A	2251.30	225.13
6	Input subsidy up to 2Ha	Annexure 5B	9748.60	974.86
7	Input subsidy more than 2Ha	Annexure 5C	6356.40	635.64
8	Animal Husbandry	Annexure 6	0.70	0.60
9	Fisheries	Annexure 7	98.33	38.29
10	Handicrafts/Handlooms	Annexure 8	11.50	4.72
11	House damages	Annexure 9	90.18	29.78
12	ZP buildings (Schools/PHC/Anganawadi	Annexure 10	380.00	64.00
13	PWD	Annexure 10.1	575.00	17.10
14	RDPR	Annexure 10.2	829.20	165.40
15	Minor Irrigation	Annexure 10.3	240.00	24.00
16	Major Irrigation	Annexure 10.4	768.40	0.00
17	ULBs	Annexure 10.5	55.00	3.00
18	GESCOM	Annexure 10.6	2855.03	1197.10
19	Health Dept	Annexure 10.7	0.00	0.00
20	Private Building loss	Annexure 10.8	18.10	0.00
	<b>Total</b>		<b>24277.74</b>	<b>3896.86</b>





ರಾಯಚೂರು ತಾಲೂಕಿನ ಗುರ್ಜಾಪೂರು  
ಗ್ರಾಮದಲ್ಲಿ ನೀರು ಸುಗ್ಗಿರುವುದು



ರಾಯಚೂರು ತಾಲೂಕಿನ ಗುರ್ಜಾಪೂರು  
ಗ್ರಾಮದ ಸಂತ್ರಸ್ತರನ್ನು ಸ್ಥಳಾಂತರಿಸಿದ  
ಜಗರಕಲ್ ಗಂಜಿ ಕೇಂದ್ರ



ದೇವದುರ್ಗ ತಾಲೂಕಿನ ಶಾವಂತಗೆರಾ  
ಶಾಲೆಯಲ್ಲಿ ಗಂಜಿಕೇಂದ್ರ



ಮುರಾರ್ಜಿ ದೇಸಾಯಿ ವಸತಿ ಶಾಲೆ ದೇವದುರ್ಗ ದಲ್ಲಿ ಪರಿಹಾರ ಕೇಂದ್ರ



ದೇವದುರ್ಗ ತಾಲೂಕಿನ ಪದವಿಪೂರ್ವ ಕಾಲೇಜು ಜಾಲಕಳಿಯ ಪರಿಹಾರ ಕೇಂದ್ರ



ಅನಾರೋಗ್ಯ ಪೀಡಿತ ಬಾಲಕನನ್ನು ಲಿಂಗಸೂಗೂರು ತಾಲೂಕಿನ ಯಲಗುಂದಾ (ನಡುಗಡ್ಡೆ)  
ಗಂಜಿಕೇಂದ್ರದಿಂದ ಹೆಚ್ಚಿನ ಚಿಕಿತ್ಸೆಗೆ ಕೃಷ್ಣಾ ನದಿಯನ್ನು ದಾಟಿಸಿದ NDRF ತಂಡ



ದೇವದುರ್ಗ ತಾಲೂಕಿನ ಕರ್ಕಿಹಳ್ಳಿ ಗ್ರಾಮದಲ್ಲಿ ಪ್ರವಾಹದ ನೀರು ಊರಲ್ಲಿ ಸುಗ್ಗಿರುವುದು



ರಾಯಚೂರು ತಾಲೂಕಿನ ಕುರ್ವಕುರ್ವ ನಡುಗಡ್ಡೆಗೆ ಡೊಂಗರಾಂಪೂರುದಿಂದ ನಿರ್ಮಾಣ ಹಂತದಲ್ಲಿರುವ ಸಂಪರ್ಕ ಸೇತುವೆಯ 7 ಡೆಕ್ ಸ್ಟಾಬ್ ಗಳು ನೀರಿನ ರಬಸಕ್ಕೆ ಕೊಚ್ಚಿಹೋಗಿರುವುದು





ದೇವದುರ್ಗ ತಾಲೂಕಿನ ಗೂಗಲ್ ಬ್ಯಾರೇಜ್ ಮೇಲಿನಿಂದ ಪ್ರವಾಹದ ನೀರು ಹರಿಯುತ್ತಿರುವುದು.



ದೇವದುರ್ಗ ತಾಲೂಕಿನ ಪರ್ತಾಪೂರು ಗ್ರಾಮದ ಕೃಷಿ ಜಮೀನಿನಲ್ಲಿ ನೀರು ಸುಗ್ಗಿರುವುದು.



ಲಿಂಗಸೂಗೂರು ತಾಲೂಕಿನ ಶೀಲಹಳ್ಳಿ ಸೇತುವೆ ಸ್ಥಿತಿ



ಲಿಂಗಸೂಗೂರು ತಾಲೂಕಿನ ಶೀಲಹಳ್ಳಿ ಸೇತುವೆಯ ರಸ್ತೆ ಸಂಪರ್ಕ ಕಡಿತಗೊಂಡಿದ್ದು.



ದೇವದುರ್ಗ ತಾಲೂಕಿನ ಗೂಗಲ್ ಬ್ಯಾರೇಜಿನ ಸಂಪರ್ಕ ರಸ್ತೆಯ ಸ್ಥಿತಿ



ದೇವದುರ್ಗ ತಾಲೂಕಿನ ಅಂಜಾಳ ಗ್ರಾಮದಲ್ಲಿ ಪ್ರವಾಹದ ನೀರಿನಿಂದಾಗಿ ಕೊಳೆತ ಹತ್ತಿ ಹೊಲ



ರಾಯಚೂರು ತಾಲೂಕಿನ ಗುರ್ಜಾಪುರ ಗ್ರಾಮದಲ್ಲಿ ಪ್ರವಾಹದ ನೀರಿನಿಂದಾಗಿ ಕೊಳೆತ ಭತ್ತದ ಗದ್ದೆಗಳು



ದೇವದುರ್ಗ ತಾಲೂಕಿನ ಪರ್ತಾಪೂರು ಗ್ರಾಮದಲ್ಲಿ ಆಹಾರ ಕಿಟ್ಟುಗಳ ವಿತರಣೆ





ಲಿಂಗಸೂಗೂರು ತಾಲೂಕಿನ ಜಲದುರ್ಗ ಸೇತುವೆಯ ಸಂಪರ್ಕ ರಸ್ತೆಯ ತಾತ್ಕಾಲಿಕ ಪುನರ್  
ನಿರ್ಮಾಣ ಕಾರ್ಯ



ದೇವದುರ್ಗ ತಾಲೂಕಿನ ಗೂಗಲ್ ಬ್ಯಾರೇಜ್ ರಸ್ತೆಯ ತಾತ್ಕಾಲಿಕ ಪುನರ್ ನಿರ್ಮಾಣ  
ಕಾರ್ಯ



ಅಧಿಕಾರ ವಿಸ್ತಾರಣೆ ಮತ್ತು ಸರ್ಕಾರದ ದೃಷ್ಟಿ

## ಜಾಲಹಳ್ಳಿ: ಭರದಿಂದ ಸಾಗಿದ ಜೆಸ್ಸಾಂ ದುರಸ್ತಿ

ಜಾಲಹಳ್ಳಿ: ಕೃಷ್ಣಾ ನದಿಯ ಪ್ರವಾಹದಿಂದ ಜಾಲಹಳ್ಳಿ ಹೋಬಳಿ ವ್ಯಾಪ್ತಿಗೆ ಬರುವ ವಿವಿಧ ಹಳ್ಳಿಗಳಲ್ಲಿ ವಿದ್ಯುತ್ ಕಂಬಗಳು ಹಾಗೂ (ಓ.ಸಿ) ವಿದ್ಯುತ್ ಪರಿವರ್ತಕ ಘಟಕಗಳು ಪ್ರವಾಹದಲ್ಲಿ ಹೊಚ್ಚಹೋಗಿವೆ. ಕೆಲವು ಕಂಬಗಳು ಮುರಿದು ನಷ್ಟವಾಗಿ ಹೋಗಿರುವುದನ್ನು ಶೀಘ್ರ ಚಿಕ್ಕಾಂ ನಿಗಮ ದುರಸ್ತಿ ಮಾಡಿದೆ.

ಕೃಷ್ಣಾ ನದಿಯ ತೀರದ ತಿಂಥಬೆ ದ್ರಿಪ್, ವೀರಗೋಟ, ಬುಂಕಲದೊಡ್ಡಿ, ಚಿಂಚೋಡಿ, ಲಿಂಗದಹಳ್ಳಿ, ಮುದ್ದಗೋಟ, ಬಾಗೂರು, ಹೇರುಂಡಿ, ನಿಲುಮಂಜಿ ಗ್ರಾಮಗಳಲ್ಲಿ ಸುಮಾರು 60ಕ್ಕೂ ಹೆಚ್ಚು (ಓ.ಸಿ) ವಿದ್ಯುತ್ ಪರಿವರ್ತಕ ಘಟಕಗಳು ಹಾಗೂ 100ಕ್ಕೂ ಹೆಚ್ಚು ಕಂಬಗಳು ಮುರಿದು ನಷ್ಟವಾಗಿವೆ.

25 ದಿನಗಳಿಂದ ಕೃಷ್ಣಾ ನದಿಯ ದಂಡೆಯ ಗ್ರಾಮಗಳಿಗೆ ವಿದ್ಯುತ್ ಸಂಪರ್ಕ ಸ್ಥಗಿತಗೊಳಿಸಲಾಗಿದೆ. ಕುಡಿಯುವ ನೀರಿಗಾಗಿ ಟ್ಯಾಂಕ್ ಮೂಲಕ ಸರಬರಾಜು ಮಾಡಲಾಗುತ್ತಿದೆ. ದಿನ ಬಳಕೆಗೆ ತುಂಬಾ ತೊಂದರೆ ಉಂಟಾಗಿದೆ. ಕೃಷ್ಣಾ ನದಿಯಿಂದ ಬೇಸಾಯಕ್ಕೆ ಪೈಪ್



ಜಾಲಹಳ್ಳಿ ಸಮೀಪದ ಲಿಂಗದಹಳ್ಳಿ ಗ್ರಾಮದಲ್ಲಿ ಕೃಷ್ಣಾ ನದಿಯ ಪ್ರವಾಹದಿಂದ ವಿದ್ಯುತ್ ಪರಿವರ್ತಕಗಳು ಹಾಗೂ ಕಂಬಗಳ ದುರಸ್ತಿ ಕಾರ್ಯ ಭರದಿಂದ ಸಾಗಿರುವುದು

ಲೈನ್ ಮಾಡಿಕೊಂಡ ರೈತರಿಗೆ ವಿದ್ಯುತ್ ಸಂಪರ್ಕ ಕಡಿತಗೊಂಡಿದೆ. ನದಿಯ ದಂಡೆಯಲ್ಲಿ ಆಳವಡಿಸಿದ ನೀರು ಎತ್ತುವ ಯಂತ್ರಗಳು ಪ್ರವಾಹದಲ್ಲಿ ಕೊಚ್ಚಿಹೋಗಿವೆ. ಸಾವಿರಾರೂ ಎಕರೆ ಪ್ರದೇಶದಲ್ಲಿ ಭತ್ತ ನಾಟ ಮಾಡಲಾಗಿದೆ. ವಿದ್ಯುತ್ ಸಂಪರ್ಕ ಇದ್ದರೆ, ಬೇರೆ ಯಂತ್ರಗಳ ಖರೀದಿಸಬಹುದು ಎಂದು ರೈತ ಶ್ರೀನಿವಾಸ ರೆಡ್ಡಿ ಲಿಂಗದಹಳ್ಳಿ ಹೇಳಿದರು.

ಚಿಕ್ಕಾಂ ನಿಗಮದಿಂದ ಈಗಾಗಲೇ

20 ವಿದ್ಯುತ್ ಪರಿವರ್ತಕ ಘಟಕಗಳು ಹಾಗೂ 60 ವಿದ್ಯುತ್ ಕಂಬಗಳನ್ನು ಆಳವಡಿಸಲಾಗಿದೆ. ನದಿಯ ಪಾತ್ರದಲ್ಲಿ ಇನ್ನೂ ಮಣ್ಣು ಮೆದು ಇರುವುದರಿಂದ ಕಂಬಗಳನ್ನು ಸಾಗಿಸಲು ದುರಸ್ತಿ ಕೆಲಸಕ್ಕೆ ತೊಂದರೆಯಾಗಿದೆ. ಮುಂದಿನ ನಾಲ್ಕು ದಿನಗಳಲ್ಲಿ ಉಳಿದ ಕಾಮಗಾರಿಯನ್ನು ಪೂರ್ಣಗೊಳಿಸಿ ರೈತರಿಗೆ ವಿದ್ಯುತ್ ಸಂಪರ್ಕ ಕಲ್ಪಿಸಲಾಗುವುದು ಎಂದು ಚಿಕ್ಕಾಂ ಎಂಜಿನಿಯರ್ ರಾಘವೇಂದ್ರ ತಿಳಿಸಿದರು.



ದೇವದುರ್ಗ ತಾಲೂಕಿನ ಕೊಪ್ಪರ  
ಗ್ರಾಮದಲ್ಲಿ  
ನೈಮಲ್ಯ ಕಾರ್ಯ



ದೇವದುರ್ಗ ಕೊಪ್ಪರ ಗ್ರಾಮದ  
ರಾಸುಗಳಿಗೆ ಚಿಕಿತ್ಸೆ

# ಧನ್ಯವಾದಗಳು